


Program hospodárskeho rozvoja a sociálneho rozvoja obce Vrakúň na roky 2022 – 2027



Názov:	Program hospodárskeho rozvoja a sociálneho rozvoja obce Vrakúň na roky 2022 – 2027
Územné vymedzenie :	Obec Vrakúň
Územný plán obce schválený:	Áno
Dátum schválenia PHRSR:	15. 12. 2022
Dátum platnosti:	od 16. 12. 2022 do 31. 12. 2027
Verzia¹	1.0
Publikovaný verejne:	16. 12. 2022
Dátum schválenia PHRSR: aktualizácie	-

2022



¹ Prvé prijaté znenie sa označuje číslom 1.0. V prípade zásadnej zmeny sa ďalšie aktualizované verzie označujú 2.0, 3.0 atď. V prípade malých zmien sa označuje 1.1.

Obsah

ÚVOD	5
A – ANALYTICKÁ ČASŤ	10
Vymedzenie riešeného územia	10
Základné fyzickogeografické charakteristiky obce.....	11
Súčasná krajinná štruktúra.....	13
Ochrana prírody	15
Životné prostredie.....	22
Predchádzanie zmene klímy a zmierňovanie jej dopadov	22
A.I ANALÝZA VNÚTORNÉHO PROSTREDIA	27
Ľudské zdroje	27
Prírodný pohyb obyvateľstva, veková štruktúra.....	31
Mechanický pohyb obyvateľstva	33
Sociálno-ekonomický pohyb obyvateľstva.....	34
Zamestnanosť, nezamestnanosť	35
Mzdy	41
Ľudia ohrození rizikom sociálneho vylúčenia	41
Rovnosť príležitostí	42
Domový a bytový fond	43
Dopravná a technická infraštruktúra, odpadové hospodárstvo	53
Dopravná infraštruktúra a technická infraštruktúra	53
Odpadové hospodárstvo.....	58
Hospodársko-ekonomický potenciál obce	61
Poľnohospodárstvo	61
Priemysel	62
Trhové služby, maloobchod.....	63
Podnikateľská aktivita	63
Cestovný ruch.....	64
Občianska vybavenosť obce	68
Administratíva	68
Školstvo	69
Zdravotníctvo.....	73
Sociálne služby	73
Kultúra.....	79
Šport	81
Tretí sektor – mimovládne organizácie.....	83
Ostatné služby.....	85
Ochrana a bezpečnosť.....	85
Zhodnotenie obdobia 2005 – 2014	86
Zhodnotenie obdobia 2015 – 2022	105
A.II ANALÝZA VONKAJŠIEHO PROSTREDIA	109
Pozície obce i jej regiónu v strategických dokumentoch a medziobecná spolupráca	115
A.III ZHODNOTENIE SÚČASNÉHO STAVU ÚZEMIA	120
Poloha, prírodné pomery, životné prostredie	120
Bytový fond, dopravná a technická infraštruktúra	122
Ľudské zdroje, trh práce, školstvo, zdravotníctvo, sociálna oblasť, šport, kultúra	124
Hospodárstvo, ekonomický rozvoj	126
B – STRATEGICKÁ ČASŤ	130
Strategická vízia obce Vrakúň.....	141
Tabuľka strategických prioritných rozvojových oblastí, cieľov a opatrení	142
C – PROGRAMOVÁ ČASŤ	144
Strategické prioritné rozvojové oblasti	144
Monitorovanie hospodárskeho a sociálneho rozvoja obce.....	152
Zoznam ukazovateľov cieľov/prioritných oblastí PHRSR	154
D – REALIZAČNÁ ČASŤ	160

Organizačné zabezpečenie realizácie.....	160
Komunikačná stratégia	160
Systém monitorovania a hodnotenia.....	160
Akčný plán obce Vrakúň na obdobie 2022 – 2027.....	163
Projektové zámery obce Vrakúň na obdobie 2022 – 2027	169
E – FINANČNÁ ČASŤ	195
ZÁVER.....	196
PRÍLOHA Č. 1: ZOZNAM ČLENOV RIADIACEHO VÝBORU, PRACOVNÝCH SKUPÍN – TÍMOV LOGISTICKEJ PODPORY PRE ROZVOJOVÉ OBLASTI A TÍMU PRE KOORDINÁCIU PARTICIPATÍVNEJ TVORBY A IMPLEMENTÁCIE PHRSR OBCE VRAKÚŇ NA OBDOBIE 2022 – 2027.....	197
PRÍLOHA Č. 2: AKČNÝ PLÁN – PROJEKTOVÉ ZÁMERY NA DANÝ ROZPOČTOVÝ ROK S VÝHLADOM NA 6 ROKOV	199
PRÍLOHA Č. 3: ZOZNAM SKRATIEK POUŽITÝCH V PHRSR.....	225
PRÍLOHA Č. 4: ZOZNAM INFORMAČNÝCH ZDROJOV POUŽITÝCH V PHRSR	226



Úvod

Dokument Program hospodárskeho rozvoja a sociálneho rozvoja obce Vrakúň na roky 2022 – 2027 je základným dokumentom, ktorým sa samospráva obce pri výkone svojej činnosti stará o všestranný rozvoj svojho územia a o potreby svojich obyvateľov.

Cieľom Programu hospodárskeho rozvoja a sociálneho rozvoja (PHRSR) obce Vrakúň na roky 2022 – 2027 je zmapovanie sociálno-ekonomickej priestorovej štruktúry obce Vrakúň (www.vrakun.sk) a na základe výsledkov týchto analýz vytvoriť program hospodárskeho rozvoja a sociálneho rozvoja daného územia, ktorý bude základným strednodobým programovým dokumentom v období 2022 – 2027 na podporu regionálneho rozvoja na úrovni obce. Vlastne je to program cielených opatrení na stimuláciu ekonomického a sociálneho rozvoja obce, ktorého cieľom je navrhnúť systematickú a funkčne trvalo udržateľnú rozvojovú stratégiu, zameranú na realizáciu hospodárskeho a sociálneho rozvoja obce pri rešpektovaní globálnych cieľov regionálneho vývoja, resp. štátnej regionálnej politiky. Program hospodárskeho rozvoja a sociálneho rozvoja obce Vrakúň na roky 2022 – 2027 je vlastne pokračovaním plánovaného rozvoja z rokov 2008 a 2015.

Programom hospodárskeho rozvoja a sociálneho rozvoja obce Vrakúň sa uskutočňuje podpora regionálneho rozvoja na miestnej úrovni s dôrazom na ekonomickú, sociálnu a environmentálnu sféru. Je to program cielených opatrení, navrhnutý pre riadenie ekonomického, sociálneho a environmentálneho rozvoja obce, ktorý na základe výsledkov ročného hodnotenia bude priebežne aktualizovaný a dopĺňovaný.

Obrázok 1: 3 základné piliere trvalo udržateľného rozvoja obce Vrakúň



Program hospodárskeho rozvoja a sociálneho rozvoja obce Vrakúň na roky 2022 – 2027 bol vypracovaný podľa zákona č. 539/2008 Z. z. o podpore regionálneho rozvoja. Z hľadiska štruktúry PHRSR obce Vrakúň je rozčlenený na 5 častí:

- prvá časť obsahuje komplexné hodnotenie a analýzu východiskovej situácie obce, odhad jej budúceho vývoja, možné riziká a ohrozenia vo väzbe na existujúce stratégie a koncepcie a využívanie vnútorného potenciálu územia, jeho limitov a rozvoja, definovanie podmienok udržateľného rozvoja obce,
- druhá časť je strategická, ktorá obsahuje stratégiu rozvoja obce pri zohľadnení jej vnútorných špecifik a určí hlavné ciele a priority rozvoja obce pri rešpektovaní princípov regionálnej politiky s cieľom dosiahnutia vyváženého udržateľného rozvoja územia,

- tretia časť je programová časť, ktorá obsahuje strategické prioritné rozvojové oblasti obce, definovanie strategických cieľov pri jednotlivých prioritných oblastiach, priority, zoznam opatrení a aktivít na zabezpečenie realizácie programu rozvoja obce,
- štvrtá časť programového dokumentu je realizačná časť, ktorá je zameraná na popis postupov inštitucionálneho zabezpečenia formou partnerstva a organizačné zabezpečenie realizácie programu rozvoja obce, systém monitorovania a hodnotenia plnenia programu rozvoja obce s ustanovením merateľných ukazovateľov, vecný a časový harmonogram realizácie programu rozvoja obce; táto časť obsahuje aj akčný plán rozvoja obce na obdobie 2022 – 2027,
- posledná časť je finančná časť, ktorá obsahuje finančné zabezpečenie jednotlivých opatrení a aktivít, inštitucionálnej a organizačnej stránky realizácie programu rozvoja obce.

Tento programový dokument prioritne vychádza z aktuálnych strategických dokumentov na programové obdobie 2022 – 2027 na úrovni Európskej únie, na úrovni Slovenskej republiky, na úrovni Trnavského samosprávneho kraja (+ z ďalších stratégií na regionálnej a miestnej úrovni, napr. je spätý s Víziou a stratégiou rozvoja Slovenska do roku 2030 – dlhodobou stratégiou udržateľného rozvoja Slovenskej republiky – Slovensko 2030, Národnou stratégiou regionálneho rozvoja SR [schválený uznesením Vlády SR č. 222 zo 14. mája 2014], Koncepciou územného rozvoja Slovenska 2001 [KURS 2001] v znení Zmien a doplnkov č. 1 KURS 2011, Stratégiou adaptácie Slovenskej republiky na zmenu klímy, Nízkouhlíkovou stratégiou rozvoja Slovenskej republiky do roku 2030 s výhľadom do roku 2050, Programom hospodárskeho a sociálneho rozvoja Trnavského samosprávneho kraja na roky 2016 – 2023, Koncepciou rozvoja sociálnych služieb na území Trnavského samosprávneho kraja 2021 – 2023, Územným plánom regiónu Trnavského samosprávneho kraja, Územným plánom obce Vrakúň (Územný plán obce Vrakúň – zmeny a doplnky č. 07), Komunitným plánom sociálnych služieb obce Vrakúň 2018 – 2023 atď.

Pri vypracovaní tohto programového dokumentu boli zohľadnené priority Národnej stratégie regionálneho rozvoja SR, ako aj jej vízia regionálneho rozvoja na Slovensku: Slovensko sa má stať krajinou s vysokou kvalitou života všetkých občanov. Každý región bude využívať svoje danosti v prospech svojho udržateľného hospodárskeho, sociálneho, environmentálneho a územného rozvoja, a tým aj Slovenskej republiky, ako vyspelého, hospodársky, politicky a sociálne súdržného členského štátu Európskej únie.

Vypracovanie PHRSR nebolo realizované iba orgánmi územnej samosprávy, stratégia bola realizovaná v partnerstve aktérov lokálneho alebo regionálneho rozvoja s ohľadom na princíp partnerstva podľa §2 písm. g) zákona č. 539/2008 Z. z o podpore regionálneho rozvoja v znení neskorších predpisov. Do partnerstva a spolupráce boli pozvaní významní sociálno-ekonomickými partneri, ktorí zabezpečujú hospodársky, sociálny, územný rozvoj obce i jej regiónu s ohľadom na jeho udržateľnosť.

PHRSR obce Vrakúň na obdobie 2022 – 2027 bol vypracovaný na základe metodiky, ktorú vydal Úrad podpredsedu vlády SR pre investície a informatizáciu v roku 2020 [verzia: 1.0.3].

Participatívny charakter tohto dokumentu posilnil dotazníkový prieskum obyvateľstva obce. K príprave PHRSR bol zriadený Riadiaci výbor Programu hospodárskeho rozvoja a sociálneho rozvoja obce Vrakúň na obdobie 2022 – 2027 a boli zriadené pracovné skupiny – tímy logistickej podpory pre jednotlivé rozvojové oblasti obce.

Príležitosť vstupu do programovacieho procesu dostali všetci obyvatelia obce vrátane podnikateľských subjektov, organizácií a inštitúcií z obce. Obyvatelia, ako aj zástupcovia podnikateľských subjektov, organizácií a inštitúcií mali možnosť sa zapojiť do procesu programovania prostredníctvom dotazníkového prieskumu, hĺbkových rozhovorov a pripomienkovania pracovných verzií strategického programu.

Pre naplnenie dlhodobej vízie regionálneho rozvoja SR zameranej na rozvoj obcí, miest a regiónov, zvyšovanie ich výkonnostného potenciálu a konkurencieschopnosti. Národná stratégia regionálneho rozvoja SR stanovuje strategický cieľ: Integrovaným a výsledkovo orientovaným prístupom k regionálnemu rozvoju a na základe využitia vnútorného potenciálu regiónov zvýšiť do roku 2030 ich adaptabilitu, konkurencieschopnosť a výkonnosť pri súčasnom zvyšovaní kvality života obyvateľov a pri rešpektovaní princípov udržateľného rozvoja.

V období 2015 – 2020 rozvojová stratégia riešeného územia vychádzala zo stratégie Európa 2020, prostredníctvom financovania projektov v programovom období 2014 – 2020 podporila

- inteligentný rast: vytvorenie hospodárstva založeného na znalostiach a inovácii,
- udržateľný rast: podporovanie ekologickejšieho a konkurencieschopnejšieho hospodárstva, ktoré efektívnejšie využíva zdroje,
- inkluzívny rast: podporovanie hospodárstva s vysokou mierou zamestnanosti, ktoré zabezpečí hospodársku, sociálnu a územnú súdržnosť.

V novom programovacom období – v rokoch 2022 – 2027 – *rozvojová stratégia obce vychádza z 5 cieľov Partnerskej dohody Slovenskej republiky na obdobie 2021 – 2027: Inteligentnejšia Európa – Inovatívne Slovensko; Ekologickejšia Európa – Ekologické Slovensko pre budúce generácie; Prepojenejšia Európa – Mobilita, doprava a prepojenosť; Sociálnejšia Európa – Sociálne, spravodlivé a vzdelané Slovensko; Európa bližšie k občanom – Kvalitný život v regiónoch.*

Tab. 1: Harmonogram spracovania Programu hospodárskeho rozvoja a sociálneho rozvoja obce Vrakúň na roky 2022 – 2027

Termín (mesiac, rok)	Jún 2021	Júl 2021	August 2021	September 2021	Október 2021	November 2021	December 2021	Január 2022	Február 2022	Marec 2022	Apríl 2022	Máj 2022	Jún 2022	Júl 2022	August 2022
Úvod															
Analytická časť															
Strategická časť															
Programová časť															
Realizačná časť															
Finančná časť															
Záver															

Program hospodárskeho rozvoja a sociálneho rozvoja obce Vrakúň na roky 2022 – 2027 reaguje aj na hlavné výzvy a kľúčové oblasti rozvoja strategického dokumentu Vízia a stratégia rozvoja Slovenska do roku 2030 – Dlhodobá stratégia udržateľného rozvoja Slovenskej republiky – Slovensko 2030: ochrana a rozvoj zdrojov, ich udržateľné využívanie a rozvoj komunit.

Obrázok 2: Základné ciele obce Vrakúň vychádzajúce z Partnerskej dohody SR na obdobie 2021 – 2027



Zdroj: Partnerská dohoda Slovenskej republiky na roky 2021 – 2027

Program hospodárskeho rozvoja a sociálneho rozvoja obce Vrakúň schvaľuje Obecné zastupiteľstvo vo Vrakúni, ktoré bude potom realizovať vykonateľnosť, kontrolu, monitorovanie a hodnotenie tohto programu.

Schválený PHRSR obce Vrakúň je otvorený dokument, ktorý sa môže dopĺňať o nové priority, opatrenia a aktivity, resp. môžu sa niektoré opatrenia a aktivity rušiť.



A – Analytická časť

Vymedzenie riešeného územia

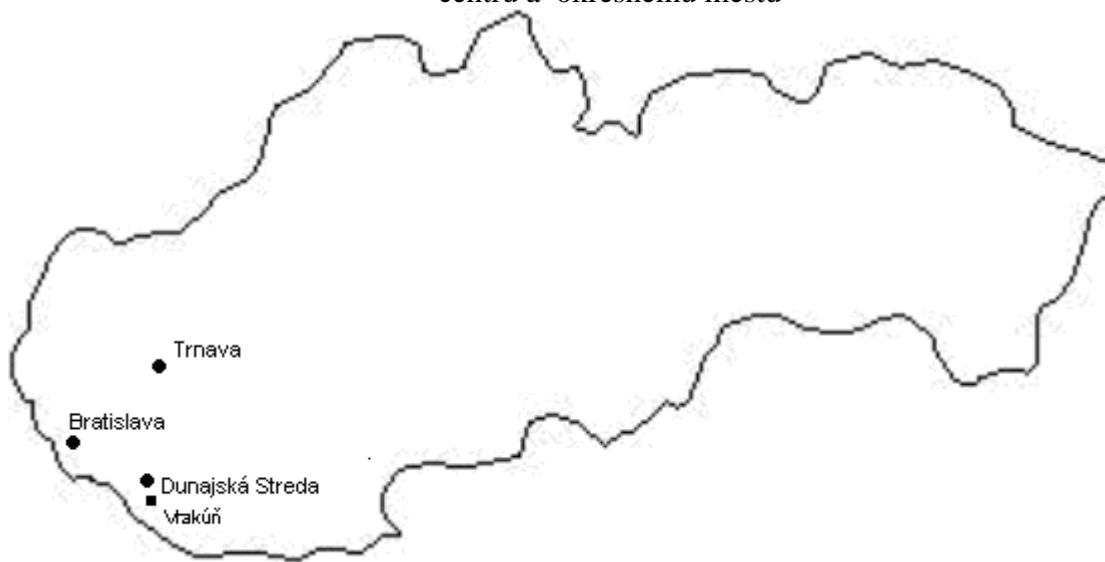
Obec Vrakúň sa nachádza v juhozápadnej časti Slovenskej republiky (ďalej SR). Z hľadiska územnosprávneho členenia SR obec Vrakúň na úrovni NUTS 3 patrí do Trnavského kraja, vzdialenosť obce od krajského mesta je 65 km. Kraj má spoločné hranice s tromi krajinami – Maďarskom, Rakúskom a Českom. Na úrovni okresov obec Vrakúň sa nachádza v okrese Dunajská Streda.

Obec Vrakúň pozostáva z dvoch katastrálnych území, bezprostredne na seba naväzujúcich – k. ú. Nekyje na Ostrove a k. ú. Vrakúň. Obec Vrakúň vznikla zlúčením dvoch samostatných obcí Nekyje na Ostrove (po maďarsky: Nyék) a Vrakúň (po maďarsky: Várkony) v roku 1940.

Tab. 2: Základné charakteristiky obce Vrakúň

Kód obce	502006
Názov okresu	Dunajská Streda
Názov kraja	Trnavský
Štatút obce	obec
PSC	930 25
Prvá písomná zmienka o obci - rok	1015
Nadmorská výška stredu obce - v m	114
Celková výmera územia obce [m ²]	38 336 315
Hustota obyvateľstva na km ²	73.42

Obrázok 3: Poloha obce Vrakúň na Slovensku vo vzťahu k hlavnému mestu, krajskému centru a okresnému mestu



Stručná história obce

Vrakúň (po maďarsky Nyékvárkony) je veľmi stará usadlosť, ktorej stopy siahajú až do obdobia Avarov. Prvá písomná zmienka o obci pochádza z roku 1015. Vrakúň bola rodovým sídlom Amadeovcov (neskôr sídlo rodiny Amadeovcov sa premiestnilo do Gabčíkova). V 16. storočí dostala obec mestské výsady. Obec Nekyje na Ostrove je doložená z roku 1165.



Základné fyzickogeografické charakteristiky obce

Geomorfológia a geológia územia

Územie obce je súčasťou Alpsko-Himalájskej sústavy, v rámci nej je súčasťou podsústavy Panónska panva, provincie Západopanónska panva, subprovincie Malá Dunajská kotlina, oblasti Podunajská nížina a celku Podunajská rovina. Z častí Podunajskej roviny do riešeného územia zasahuje časť Čiližská mokraď (vypĺňa južnú polovicu územia obce).

Nadmorská výška k.ú. obce sa pohybuje medzi 116 – 112 m n.m.

Typ geologického substrátu a typ reliéfu predstavujú prvotný diferenciačný prvok z hľadiska ostatných prírodných zložiek krajiny, ale aj z hľadiska možného využitia človekom. Geologický podklad riešeného územia je tvorený kvartérnymi holocénnymi nivnými sedimentmi. Základnými kvartérnymi útvarmi k. ú. obce sú:

-  fluviálno-mokraďové sedimenty s organickou prímiesou (holocén),
-  fluviálno-nivné sedimenty v nížinách (holocén).

Na základe typologického členenia reliéfu ide o reliéf rovín a nív. Na základe exogénnych procesov celé riešené územie je akumuláčnym reliéfom a reliéfom s nepatrným uplatnením litológie, kde sa vyskytujú tieto typy reliéfu:

- ⇒ fluviálno-mokraďový reliéf – fluviálna mokraď a slatinná rovina,
- ⇒ fluviálny reliéf – fluviálna rovina.

Z hľadiska hydrogeologického podklad riešeného územia tvoria kvartérne piesky a štrky nivných území - priepustnosť zvodnených vrstiev je pórová – veľmi dobrá až dobrá.

Typ podzemnej vody: 70 % podzemnej vody je doplňovaná z riek a ich prítokov.

Z hľadiska seizmických pomerov sa územie obce zaraďuje medzi menej aktívne oblasti v rámci Slovenska.

Klimatické podmienky územia

Na základe klimatickogeografických typov Slovenska študované územie leží v suchej až mierne suchej oblasti teplej a prevažne teplej nížinnej klímy s miernou inverziou teplôt. Suma teplôt 10°C a viac za jeden rok je 3000 – 3200.

Priemerná ročná teplota vzduchu v obci je 9,9 °C. Najchladnejší je mesiac január, kedy priemerná mesačná teplota vzduchu dosahuje hodnoty -2,1 °C. Najteplejší je mesiac júl s priemernou mesačnou teplotou 20,5 °C.

Zaujmové územie nie je len našou najteplejšou oblasťou, ale patrí aj medzi najsuchšie oblasti Slovenska (oblasť je chránená pred západnými vetrami predhorím Álp a Malými Karpatmi), priemerný ročný úhrn zrážok je 550 – 600 mm. Najviac zrážok padne v mesiacoch máj, jún a júl – priemerne za mesiac 59,3 mm zrážok.

Časť zrážok v zimnom období padne u nás vo forme snehu, z ktorého sa pri teplotách pod nulou utvorí pokrývka dlhšieho alebo kratšieho trvania podľa priebehu počasia. Výskyt snehu a trvanie snehovej pokrývky na danom území sú z roka na rok veľmi premenlivé v závislosti od rázu zimy. Priemerný dátum prvého dňa so snehovou pokrývkou pripadá na začiatok decembra. Priemerný počet dní so snehovou pokrývkou za rok je 35,0, pričom

najviac dní pripadá na mesiace január a február.

Z hľadiska veterných pomerov obec leží v jednej z najveternejších oblastí Slovenska. Najväčšie rýchlosti vetra a aj najviac veterných dní sa vyskytuje v zimnom a jarnom období. V chladnom polroku (od októbra do marca) priemerná rýchlosť vetra je 3,1 m/s, kým v teplom polroku (apríl až september) je 2,8 m/s. Prevládajúci smer vetra je SZ (24,5%), výskyt ostatných vetrov je nasledovný: S (17,7%), JV (16,3%), Z (8,5%), V (8,5%), J (6,1%), SV (6%), JZ (4,3%).

V strednodobom horizonte je potrebné realizovať vodozádržné opatrenia v obci – pre zlepšenie ochrany intravilánu obce pred povodňami. Vybudovaním vodozádržných opatrení sa zníži riziko vzniku povodne po výdatných dažďoch (ktoré vyskytujú stále častejšie v dôsledku klimatických zmien).

Pedologické podmienky územia

V k. ú. obce prevládajú piesočnato-hlinité, hlinité a fľovito-hlinité pôdne druhy. Pôdy sú bez skeletu až slabo skeletnaté. Potenciálna erózia pôdy je nijaká až nepatrná.

Hlavné pôdne typy v k. ú. obce sú:

- čiernice karbonátové, sprievodné čiernice glejové, lokálne rašelinové pôdy (na karbonátových nívnych sedimentoch),
- černozele slabo glejové, prevažne karbonátové, sprievodné čiernice a čiernice glejové (na starých fluviaálnych sedimentoch).

Bonita poľnohospodárskych pôd je dobrá – v riešenom území sa nachádzajú veľmi produkčné pôdy.

Rastlinstvo, živočíšstvo

Z hľadiska fyto geografického členenia riešené územie patrí do oblasti panónskej flóry (Pannonicum), obvodu eupanónskej xerotermej flóry (Eupannonicum), okresu Podunajská nížina.

Potenciálna prirodzená vegetácia je vegetácia, ktorá by sa za daných klimatických, pôdnych a hydrologických pomerov vyvinula na určitom mieste (biotope), keby vplyv ľudskej činnosti ihneď prestal pôsobiť. Poznanie prirodzenej potenciálnej vegetácie územia je dôležité najmä z hľadiska rekonštrukcie, obnovy a ďalšieho prirodzeného vývoja vegetácie (lesnej aj nelesnej) s cieľom jej priblíženia sa či úplného prinavrátenia do prirodzeného stavu, aby sa tak zabezpečila ekologická stabilita územia.

Potenciálnu prirodzenú vegetáciu na väčšine riešeného územia predstavujú:

- jaseňovo-brestovo-dubové a jelšové lužné lesy,
- vrbovo-topoľové lužné lesy,
- slatiniská (vyskytujú sa na malých plochách).

Vplyvom intenzívneho hospodárenia pôvodná vegetačná pokrývka bola vo väčšej časti odstránená (zachovali sa zvyšky lesov a lesíkov, ktoré umožňujú vytvoriť obraz o ich prirodzenom alebo jemu blízkom zložení - ochrana týchto lesov je veľmi dôležitá, lebo spôsobujú ako ekostabilizačný faktor), na miestach prirodzených kultúr sa nachádzajú najúrodnejšie poľnohospodárske pôdy Slovenska.

Živočíchy tvoria nezastupiteľnú zložku všetkých typov spoločenstiev biosféry. V zložitých potravných reťazcoch rozhodujúcou mierou prispievajú k ekologickej rovnováhe v

obehu látok a energie. Čím väčšia je druhová rozmanitosť, tým lepšie podmienky sa vytvárajú pre ďalší rozvoj územia aj v prípade, ak ich chápeme z hľadiska ekologickej stratégie ľudskej spoločnosti. Dnešné rozšírenie a zloženie fauny je výsledkom dlhodobého vývinu.

Z hľadiska živočíšnej regionalizácie Slovenska územie obce patrí do Panónskej oblasti, v rámci ktorej do juhoslovenského obvodu lužného dunajského okrsku.

Na území obce sa z poľovnej (srstnatej i pernatej) zveri vo voľnej prírode nachádzajú všetky významné druhy (srnec, diviak, bažant, jarabica a zajac).

Nerastné suroviny

Za nerasty sa podľa zákona č. 44/1988 Zb. o ochrane a využití nerastného bohatstva (banský zákon) považujú tuhé, kvapalné a plynné časti zemskej kôry. Ložiskom nerastov je prírodné nahromadenie nerastov. V riešenom území sa vyskytujú významné zásoby štrkopieskov nadregionálneho významu na báze riečnych náplavov Dunaja.

V k. ú. Obce Vrakúň sa nenachádzajú ložiská vyhradených nerastov (nie sú určené chránené ložiskové územia ani dobývacie priestory).

Na území obce Štátny geologický ústav Dionýza Štúra v Bratislave eviduje 1 ložisko nevyhradených nerastov “štrkopiesky a piesky” pod názvom Vrakúň – Bendö (ID: 4562) (ktoré využíva GAZDA SLOVAKIA, spol. s r. o.). Ložisko nevyhradeného nerastu je podľa § 7 banského zákona súčasťou pozemku.

Hydrologické pomery

Územie obce Vrakúň patrí do povodia rieky Dunaj. Rieka Dunaj tečie 6 km južne od obce Vrakúň.

Cez riešené územie preteká viac odvodňovaco-zavlažovacích kanálov, z ktorých najvýznamnejšie sú kanál Gabčíkovo – Topoľníky, Bohel'ovský kanál, Báčsky kanál, kanál Jurová – Veľký Meder, kanál Kračany – Bohel'ov, kanál Šuľany – Jurová.

Riešené územie patrí k oblastiam s vhodným potenciálom rozvoja geotermálnej energie. Územie obce patrí do Centrálnnej depresie Podunajskej panvy, kde fyzikálne a chemické vlastnosti prevažnej väčšiny zdrojov sú veľmi výhodné. V hĺbke 1000 m pod povrchom sa vyskytujú vody s teplotou 40 °C – 60 °C, kým v hĺbke 2000 m pod povrchom sa vyskytujú vody s teplotou 70 °C – 90 °C (Štátny geologický ústav Dionýza Štúra, <http://apl.geology.sk/atlasge/>). Hustota tepelného toku sa pohybuje v rozmedzí 80 – 90 mW/m².

Územie obce spadá do Chránenej vodohospodárskej oblasti Žitný ostrov. V chránenej vodohospodárskej oblasti všetky činnosti musia byť v súlade s § 3 ods. 1 zákona č. 305/2018 Z. z. o chránených oblastiach prirodzenej akumulácie vôd a o zmene a doplnení niektorých zákonov.

Súčasná krajinná štruktúra

Súčasná krajinná štruktúra je tvorená súborom prvkov, ktoré človek ovplyvnil, čiastočne alebo úplne pozmenil, resp. novovytvoril ako umelé prvky krajiny. Typ súčasnej krajiny je poľnohospodársky, so sústredenými vidieckymi sídlami. Ide o nízinnú rovinnú oráčinovú krajinu.

Typ súčasnej krajiny je poľnohospodársky, ide o nížinnú rovinnú oráčinovú krajinu, pričom 4,36 % výmery obce tvoria vodné plochy.

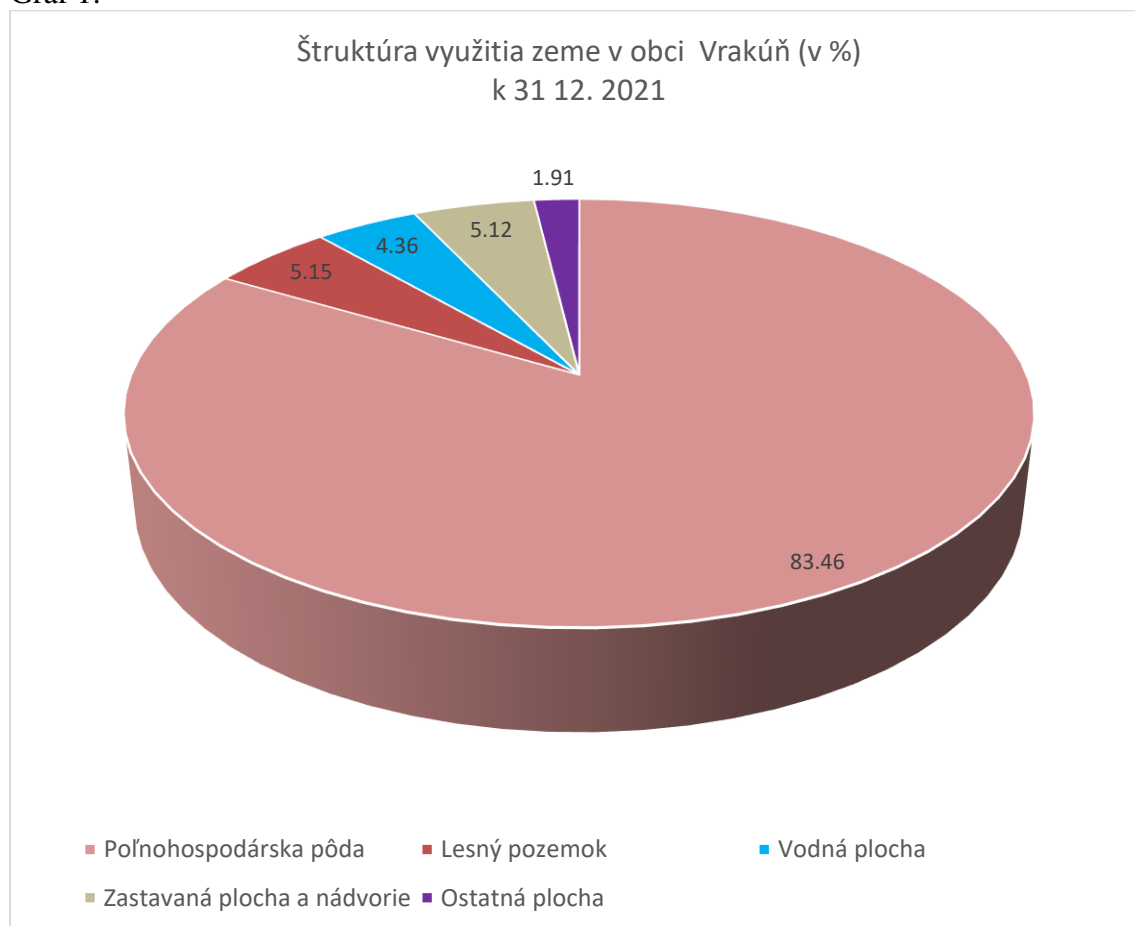
Tab. 3: Štruktúra využitia zeme v obci Vrakúň (v m²) – zmeny v období 2014 – 2021

	Celková výmera územia obce	Poľnohospodárska pôda	Lesný pozemok	Vodná plocha	Zastavaná plocha a nádvorie	Ostatná plocha
Stav k 31.12.2014	38336315	31944514	1986759	1651419	1947485	806138
Stav k 31.12.2021	38336315	31994122	1975018	1671227	1963565	732383

Zdroj: Štatistický úrad SR, 2022

Predmetné územie patrí k málo lesnatým územiám Slovenska, lesnatosť k. ú. obce je len 5,15 % (celoslovenský priemer je nad 40 %, kým na Žitnom ostrove priemer je okolo 10 %).

Graf 1:



Zdroj: Štatistický úrad SR, 2022

V prípade realizácie záberu poľnohospodárskej pôdy bude potrebné postupovať v zmysle zákona č. 220/2004 Z. z. (Zákon o ochrane a využívaní poľnohospodárskej pôdy a o zmene zákona č. 245/2003 Z. z. o integrovanej prevencii a kontrole znečisťovania životného prostredia a o zmene a doplnení niektorých zákonov).



Zdroj: <https://pixabay.com/>

Ochrana prírody

Ochranou prírody a krajiny sa rozumie obmedzovanie zásahov, ktoré môžu ohroziť, poškodiť alebo zničiť podmienky a formy života, prírodné dedičstvo, vzhľad krajiny a znížiť jej ekologickú stabilitu, ako i odstraňovanie takýchto zásahov. Cieľom ochrany prírody a krajiny je chrániť prírodu pre optimálne využitie krajiny. Príroda a jej časti v rámci krajiny predstavujú pre život nesmierne dôležitú, až existenčnú zložku životného prostredia. Prírodu a krajinu treba chrániť nielen z hľadiska súčasných životných potrieb, ale aj pre potrebu zachovať ju pre budúce pokolenie ako zdravú.

Zákon č. 543/2002 Z. z. – Zákon o ochrane prírody a krajiny upravuje pôsobnosť orgánov štátnej správy a obcí, ako aj práva a povinnosti právnických osôb a fyzických osôb pri ochrane prírody a krajiny s cieľom dlhodobo zabezpečiť zachovanie prírodnej rovnováhy a ochranu rozmanitosti podmienok a foriem života, prírodných hodnôt a krás a utvárať podmienky na trvalo udržateľné využívanie prírodných zdrojov a na poskytovanie ekosystémových služieb, berúc do úvahy hospodárske, sociálne a kultúrne potreby, ako aj regionálne a miestne pomery. Ochranou prírody a krajiny sa podľa tohto zákona rozumie starostlivosť štátu, právnických osôb a fyzických osôb o voľne rastúce rastliny, voľne žijúce živočíchy a ich spoločenstvá, prírodné biotopy, ekosystémy, nerasty, skameneliny, geologické a geomorfologické útvary, ako aj starostlivosť o vzhľad a využívanie krajiny. Ochrana prírody a krajiny sa realizuje najmä obmedzovaním a usmerňovaním zásahov do prírody a krajiny, podporou a spoluprácou s vlastníkmi a užívateľmi pozemkov, ako aj spoluprácou s orgánmi verejnej správy.

Územná ochrana

Natura 2000 je názov sústavy chránených území členských krajín Európskej únie a hlavným cieľom jej vytvorenia je zachovanie prírodného dedičstva, ktoré je významné nielen pre príslušný členský štát, ale najmä pre Európsku úniu ako celok. Táto sústava chránených území má zabezpečiť ochranu najvzácnejších a najviac ohrozených druhov voľne rastúcich rastlín, voľne žijúcich živočíchov a prírodných biotopov vyskytujúcich sa na území štátov Európskej únie a prostredníctvom ochrany týchto druhov a biotopov zabezpečiť zachovanie biologickej rôznorodosti v celej Európskej únii. Sústavu NATURA 2000 tvoria dva typy území: *chránené vtáčie územia* a *územia európskeho významu*.

V riešenom území sa nachádzajú 2 chránené územie v systéme Natura 2000: Územie európskeho významu Čiližské močiare a Územie európskeho významu Konopiská.

Tab. 4: Základné charakteristiky Územia európskeho významu Čiližské močiare

Názov:	Čiližské močiare
Kód územia:	SKUEV0227
Kraj:	TRNAVSKÝ KRAJ
Rozloha:	69,799 ha
Správca územia:	CHKO Dunajské luhy
Katastrálne územia:	Boheľov, Gabčíkovo, Padáň, Pataš, Vrakúň

Zdroj: <http://www.sopsr.sk/natura/index1.php?p=4&sec=5&kod=SKUEV0227>

Tab. 5: Biotopy, ktoré sú predmetom ochrany - Územie európskeho významu Čiližské močiare

3150	Prírodné eutrofné a mezotrofné stojaté vody s vegetáciou plávajúcich a /alebo ponorených cievnatých rastlín typu Magnopotamion alebo Hydrocharition
91F0	Lužné dubovo-brestovo-jaseňové lesy okolo nížinných riek

Zdroj: <http://www.sopsr.sk/natura/index1.php?p=4&sec=5&kod=SKUEV0227>
<http://www.biomonitoring.sk/InternalGeoportal/ProtectedSites/DetailSites/250>

Tab. 6: Druhy, ktoré sú predmetom ochrany - Územie európskeho významu Čiližské močiare

vydra riečna	Lutra lutra
lopatka dúhová	Rhodeus sericeus amarus
čik európsky	Misgurnus fossilis
hrúz bieloplutvý	Gobio albipinnatus
plž severný	Cobitis taenia
blatniak tmavý	Umbra krameri

Zdroj: <http://www.sopsr.sk/natura/index1.php?p=4&sec=5&kod=SKUEV0227>

Tab. 7: Základné charakteristiky Územia európskeho významu Konopiská

Názov:	Konopiská
Kód územia:	SKUEV0156
Kraj:	TRNAVSKÝ KRAJ
Rozloha:	7,747 ha
Správca územia:	CHKO Dunajské luhy
Katastrálne územia:	Amadeho Kračany, Nelyje na Ostrove

Zdroj: <http://www.sopsr.sk/natura/index1.php?p=4&sec=5&kod=SKUEV0156>

Tab. 8: Biotopy, ktoré sú predmetom ochrany - Územie európskeho významu Konopiská

3140	Oligotrofné až mezotrofné vody s bentickou vegetáciou chár
3150	Prírodné eutrofné a mezotrofné stojaté vody s vegetáciou plávajúcich a /alebo ponorených cievnatých rastlín typu Magnopotamion alebo Hydrocharition
7230	Slatiny s vysokým obsahom báz

Zdroj: <http://www.sopsr.sk/natura/index1.php?p=4&sec=5&kod=SKUEV0156>

Tab. 9: Druhy, ktoré sú predmetom ochrany - Územie európskeho významu Konopiská

lopatka dúhová	Rhodeus sericeus amarus
čik európsky	Misgurnus fossilis
blatniak tmavý	Umbra krameri

Zdroj: <http://www.sopsr.sk/natura/index1.php?p=4&sec=5&kod=SKUEV0156>

Do riešeného územia nezasahuje žiadne chránené vtáacie územie.

V riešenom území sa nachádzajú 2 chránené areály: Chránený areál Konopiská a Chránený areál Čiližské močiare (na základe zákona o ochrane prírody a krajiny č. 543/2002 Z. z.).

Tab. 10: Chránený areál Konopiská – základné charakteristiky

Evidenčné číslo:	1174
Výmera chráneného územia:	75 153 m ²
Výmera ochranného pásma:	-
Rok vyhlásenia:	2009
Rok poslednej novelizácie:	-
Zriaďovací orgán pri vyhlásení CHÚ:	KÚŽP v Trnave
Názov právneho predpisu vyhlasujúceho CHÚ:	Vyhláška Krajského úradu životného prostredia v Trnave č. 2/2009 z 24. apríla 2009 - ú. od 1.6.2009, IV. stupeň ochrany
Názov organizačnej jednotky Štátnej ochrany prírody SR, spravujúcej CHÚ:	ŠOP - S-CHKO Dunajské luhy
Predmet ochrany:	Účelom vyhlásenia chráneného areálu je zabezpečenie ochrany biotopov európskeho významu: Prírodné eutrofné a mezotrofné stojaté vody s vegetáciou plávajúcich a/alebo ponorených cievnatých rastlín typu Magnopotamion alebo Hydrocharition (3150), Oligotrofné až mezotrofné vody s bentickou vegetáciou chár (3140) a druhov európskeho významu: čik európsky (Misgurnus fossilis), lopatka dúhová (Rhodeus sericeus amarus) a blatniak tmavý (Umbra krameri).
Spôsob vymedzenia ochranného pásma:	zriaďovateľom ustanovená neplatnosť OP podľa § 17 - ods. 9 zákona č. 543/2002 Z. z.
Stupeň/druh ochrany:	4. stupeň
Príslušnosť do súvislej európskej sústavy chránených území:	áno
Súkromné chránené územie:	nie
Obec:	Kostolné Kračany, Vrakúň
Katastrálne územie:	Amadeho Kračany, Nedyje na Ostrove
Príslušnosť k VCHÚ:	Nie je súčasťou VCHÚ

Zdroj: <http://uzemia.enviroportal.sk/main/detail/cislo/1174>

Tab. 11: Chránený areál Čiližské močiare – základné charakteristiky

Evidenčné číslo:		1177
Výmera chráneného územia:	886 569 m ²	
Výmera ochranného pásma:	-	
Rok vyhlásenia:		2009
Rok poslednej novelizácie:	-	
Zriaďovací orgán pri vyhlásení CHÚ:	Krajský úrad životného prostredia v Trnave	
Názov právneho predpisu vyhlasujúceho CHÚ:	Vyhláška Krajského úradu ŽP v Trnave č. 3/2009 z 10. decembra 2009, ktorou sa vyhlasuje chránený areál Čiližské močiare - účinnosť od 15.1.2010, II. stupeň ochrany	
Názov organizačnej jednotky Štátnej ochrany prírody SR, spravujúcej CHÚ:	ŠOP - S-CHKO Dunajské luhy	
Predmet ochrany:	Účelom vyhlásenia chráneného areálu je zabezpečenie ochrany biotopu európskeho významu: Prírodné eutrofné a mezotrofné stojaté vody s vegetáciou plávajúcich a/alebo ponorených cievnatých rastlín typu Magnopotamion alebo Hydrocharition (3150) a druhov európskeho významu: býčko rúrkonosý (<i>Proterorhynchus marmoratus</i>), čík európsky (<i>Misgurnus fossilis</i>), plž severný (<i>Cobitis taenia</i>), lopatka dúhová (<i>Rhodeus sericeus amarus</i>), blatniak tmavý (<i>Umbra crameri</i>), hrúz bieloplutvý (<i>Gobio albipinnatus</i>) a vydra riečna (<i>Lutra lutra</i>).	
Spôsob vymedzenia ochranného pásma:	zriaďovateľom ustanovená neplatnosť OP podľa § 17 - ods. 9 zákona č. 543/2002 Z. z.	
Stupeň/druh ochrany:	2. stupeň 3. stupeň	
Príslušnosť do súvislej európskej sústavy chránených území:	áno	
Súkromné chránené územie:	nie	
Obec:	Gabčíkovo, Boheľov, Pataš, Vrakúň, Veľký Meder, Padáň	
Katastrálne územie:	Gabčíkovo, Boheľov, Pataš, Vrakúň, Veľký Meder, Padáň	
Príslušnosť k VCHÚ:	Nie je súčasťou VCHÚ	

Zdroj: <http://uzemia.enviroportal.sk/main/detail/cislo/1177>



Na území obce Vrakúň sa nachádzajú 2 lokality chránených stromov:

⇒ *Platany v Nekiye na Ostrove,*

⇒ *Lipy vo Vrakúni.*

Tab. 12: Platany v Nekiye na Ostrove – základné charakteristiky

Evidenčné č. štátneho zoznamu:	S 246
Právny predpis:	VZV KÚ v Trnave, 1/1996, 12. 12. 1996
Dôvod ochrany:	Kultúrny, vedecký, ekologický, krajinotvorný a estetický význam.
Význam ochrany:	kultúrny, krajinársky a estetický
Lokalizácia:	
Kraj:	Trnavský
Okres:	Dunajská Streda
Katastrálne územie:	Nekiye na Ostrove
Podrobná lokalizácia výskytu:	pri cintoríne v kaplnkovej záhrade
Druh pozemku:	zastavané plochy a nádvoría
Druh vlastníctva:	cirkevné
Počet stromov:	3
V pôsobnosti organizačného útvaru ŠOP SR:	Správa CHKO Dunajské luhy
Ochranné pásmo:	3. stupeň ochrany

Ev. číslo	Slovenský názov taxónu	Vedecký názov taxónu	Obvod kmeňa [cm]	Výška stromu [m]	Priemer koruny [m]	Vek stromu [rok]
611	platan javorolistý	Platanus hispanica Münchh.	174	16	13	114
612	platan javorolistý	Platanus hispanica Münchh.	223	19	15	114
613	platan javorolistý	Platanus hispanica Münchh.	256	18	16	114

Zdroj: <http://stromy.enviroportal.sk/strom/platany-v-nekyje-na-ostrove>



Tab. 13: Lipy vo Vrakúni– základné charakteristiky

Evidenčné číslo	241
Počet stromov	2
Štruktúra objektu	
Umiestnenie	k. ú. Vrakúň, vo dvore bývalého obecného úradu
Stav ochrany	chránený
Dôvod ochrany	Kultúrny, vedecký, ekologický, krajínotvorný a estetický
Stupeň ohrozenia	
Názov organizačnej jednotky Štátnej ochrany prírody SR,	Správa CHKO Dunajské luhy
Názov dokumentu	VZV KÚ v Trnave
Vydal	KÚ v Trnave
Dátum vydania	1. 1. 1970

ID stromu	1051
Taxón	lipa malolistá
Taxón ved.	Tilia cordata Mill.
Skutočný vek	100
Priemer koruny	13
Obvod kmeňa	332
ID stromu	1052
Taxón	lipa malolistá
Taxón ved.	Tilia cordata Mill.
Skutočný vek	100
Priemer koruny	11
Obvod kmeňa	251

Zdroj: <https://data.soprsr.sk/chrane-objekty/chrane-stromy/detail/241>

Podzemná voda je nenahraditeľnou zložkou prírodného prostredia, predstavuje z kvantitatívneho, kvalitatívneho aj ekonomického hľadiska najvhodnejší dostupný zdroj pitnej vody. Oblasť Žitného ostrova svojimi prírodnými podmienkami tvorí významnú prirodzenú akumuláciu podzemných vôd a povrchových vôd. Žitný ostrov svojim potenciálom je schopný zásobiť vodou prakticky celé Slovensko. Predmetné územie je súčasťou Chránenej vodohospodárskej oblasti Žitný ostrov. Zákon č. 305/2018 Z. z. (Zákon o chránených oblastiach prirodzenej akumulácie vôd a o zmene a doplnení niektorých zákonov) ustanovuje chránené oblasti prirodzenej akumulácie vôd (t. j. chránené vodohospodárske oblasti), činnosti, ktoré sú na ich území zakázané, a opatrenia na ochranu povrchových vôd a podzemných vôd prirodzene sa vyskytujúcich v chránenej vodohospodárskej oblasti. Tento zákon ustanovuje práva a povinnosti osôb na úseku ochrany vôd a vodných pomerov, pôsobnosť orgánov štátnej správy a obcí v chránenej vodohospodárskej oblasti a zodpovednosť za porušenie povinností podľa tohto zákona. Zákonom boli sprísnené sankcie za porušenie, pričom jasne určuje, čo možno a čo nemožno v CHVO vykonávať. § 3 ods. 3 zákona č. 305/2018 Z. z. obsahuje obmedzenia, medzi inými v chránenej vodohospodárskej oblasti sa zakazuje

a) stavať alebo rozširovať

1. nový priemyselný zdroj alebo jestvujúci priemyselný zdroj, v ktorom sa vyrábajú alebo na výrobu používajú znečisťujúce látky, s výnimkou rozširovania a prestavby existujúcich priemyselných zdrojov, ktorými sa dosiahne účinnejšia ochrana vôd,
2. nový priemyselný zdroj alebo jestvujúci priemyselný zdroj, ktorý produkuje priemyselné odpadové vody obsahujúce prioritné nebezpečné látky,
3. ropovod alebo iný líniový produktovod na prepravu znečisťujúcich látok,
4. sklad ropných látok s celkovou kapacitou väčšou ako 1 000 m³; v chránenej vodohospodárskej oblasti podľa § 2 ods. 2 písm. a) s celkovou kapacitou väčšou ako 200 m³ a s kapacitou jednotlivých nádrží väčšou ako 50 m³,

5. spracovateľské zariadenia na uhynuté zvieratá a bitúnky,
6. stavby veľkokapacitných fariem alebo stavby sústredených menších fariem,
7. stavby hromadnej rekreácie alebo stavby individuálnej rekreácie bez zabezpečenia čistenia komunálnych odpadových vôd,
8. stavby, ktoré si vyžadujú počas výstavby alebo prevádzky aplikáciu znečisťujúcich látok,
 - b) vykonávať leteckú aplikáciu hnojív, prípravkov na ochranu rastlín a biocídnych výrobkov vo vzdialenosti menej ako 50 m od povrchových vôd, odkrytých podzemných vôd a vodných plôch, kde môže dôjsť k znečisteniu vôd alebo k ohrozeniu kvality vôd,
 - c) vykonávať plošné odvodnenie lesných pozemkov v rozsahu, ktorým sa narušia vodné pomery v chránenej vodohospodárskej oblasti,
 - d) odvodňovať poľnohospodárske pozemky vo výmere väčšej ako 50 ha súvislej plochy,
 - e) ťažiť rašelinu v množstve väčšom ako 500 000 m³ celkovo na jednom mieste,
 - f) ťažiť nevyhradené nerasty povrchovým spôsobom alebo vykonávať iné zemné práce, ktorými môže dôjsť k odkrytiu súvislej hladiny podzemnej vody,
 - g) ukladať rádioaktívny odpad,
 - h) budovať skládky na nebezpečný odpad a zariadenia na zneškodňovanie odpadov.



Zdroj: <https://unsplash.com/>

Životné prostredie

Súčasný stav kvality životného prostredia záujmového územia je výsledkom vzájomného priestorového a časového pôsobenia stresových faktorov rôznej intenzity.

Obec Vrakúň predstavuje vidiecky typ sídla historicky budovaný zástavbou popri cestách, obkolesenou poľnohospodársky využívanou pôdou.

V záujmovom území najväčším problémom pre kvalitu životného prostredia je doprava, ktorá hlukom a vibráciou veľmi zaťažuje intravilán obce, pričom najviac zaťažené sú lokality nachádzajúce sa pozdĺž dopravného ťahu II/507.

Predmetné územie spadá do nízkeho až stredného radónového rizika. Stredné radónové riziko môže negatívne ovplyvniť možnosti ďalšieho rozvoja územia. Vhodnosť a podmienky stavebného využitia územia s výskytom stredného radónového rizika je potrebné posúdiť podľa zákona č. 355/2007 Z. z. o ochrane, podpore a rozvoji verejného zdravia a o zmene a doplnení niektorých zákonov v znení neskorších predpisov a vyhlášky Ministerstva zdravotníctva SR č. 98/2018 Z. z., ktorou sa ustanovujú podrobnosti o obmedzovaní ožiarenia pracovníkov a obyvateľov z prírodných zdrojov ionizujúceho žiarenia.

V predmetnom území sú na základe výpisu z Informačného systému environmentálnych záťaží evidované environmentálne záťaže:

Pravdepodobná environmentálna záťaž aj sanovaná/rekultivovaná lokalita

Názov EZ: DS (023) / Vrakúň – skládka TKO

Názov lokality: skládka TKO

Druh činnosti : skládka komunálneho odpadu

Stupeň priority: EZ so strednou prioritou (K 35 – 65)

Registrovaná ako: A Pravdepodobná environmentálna záťaž

C Sanovaná/rekultivovaná lokalita

Pravdepodobné environmentálne záťaže a environmentálne záťaže môžu negatívne ovplyvniť možnosti ďalšieho využitia územia.

Predchádzanie zmene klímy a zmiernovanie jej dopadov

Pod pojmom zmena klímy rozumieme zmenu dlhodobého charakteru počasia v určitej oblasti, čo sa môže prejavovať nárastom priemerných teplôt, častejším výskytom extrémnych prírodných javov, či poklesom úhrnu zrážok. Aktuálne zmena klímy sa stáva jednou z najväčších výziev environmentálnej politiky každej krajiny, každého regiónu a každej obce. Všetky negatívne javy zmeny klímy sa v súčasnosti dajú zmierniť pozitívnymi adaptačnými opatreniami (napr. ktoré zadržiavajú vodu a vlhkosť na území obce).

Za obdobie rokov 1881 – 2017 sa na Slovensku pozoroval:

- rast priemernej ročnej teploty vzduchu asi o 1,73 °C (z pohľadu ročných sezón k najrýchlejšiemu otepľovaniu dochádza v lete a na jar),
- pokles relatívnej vlhkosti vzduchu (na juhu Slovenska od roku 1900 doteraz o 5 %, na ostatnom území menej),
- vzrast potenciálneho výparu a pokles vlhkosti pôdy – charakteristiky výparu vody z pôdy a rastlín, vlhkosti pôdy, slnečného žiarenia potvrdzujú, že najmä juh Slovenska sa postupne vysušuje,

- extrémne horúčavy, extrémne sucho, extrémne zrážky, extrémne búrky (Stratégia adaptácie SR na zmenu klímy).

Globálna zmena klímy zväčšuje extrémne výkyvy počasia aj v obci Vrakúň, kde je to hlavne vo forme extrémnych horúčav a častých privalových zrážok. Obdobie 2001 – 2020 sa charakteristikami teploty vzduchu, úhrnov zrážok, výparu, snehovej pokrývky, ako aj iných prvkov, priblížilo k predpokladaným podmienkam klímy okolo roku 2030.

Pre zmiernenie tempa zmeny klímy je potrebné zavádzať mitigačné opatrenia zamerané na obmedzovanie množstva vypúšťaných skleníkových plynov do ovzdušia a zvyšovať záchyty uhlíka. Pre lepšie prispôbenie sa dôsledkom zmeny klímy je potrebné prijať adaptačné opatrenia na regionálnej a lokálnej úrovni. Medzi prejavy zmeny klímy v sídelnom prostredí patrí zvýšenie počtu tropických dní a výskyt vln horúčav v letnom období, nerovnomerné časové a priestorové rozloženie zrážok, častejší výskyt extrémnych úhrnov zrážok spôsobujúcich povodne, častejší výskyt období sucha spôsobujúcich pokles kapacity vodných zdrojov a výskyt extrémnych poveternostných situácií (víchrice, veterné smršte, búrky, tornáda). Očakávajú sa vážne dôsledky na zastavané územie (stavebné konštrukcie, pamiatky, infraštruktúra sídla, verejné priestranstvá), prírodnú zložku sídelného prostredia (pôda, zeleň, zelená infraštruktúra sídla), vodné zdroje (zásobovanie pitnou vodou a hospodárenie s vodnými zdrojmi, vodné nádrže), využívanie krajiny v sídelnom prostredí, zdravie obyvateľstva a sociálnu oblasť, dopravnú, technickú a energetickú infraštruktúru, obchod, priemysel a cestovný ruch (Stratégia adaptácie Slovenskej republiky na zmenu klímy).

Plochy zelene v obci plnia kľúčovú úlohu pri zachovaní biodiverzity, poskytujú dôležité ekosystémové služby a zároveň zabezpečujú priestor na verejné oddychové aktivity.

V strednodobom horizonte je potrebné zvýšiť využitie zelených opatrení, v obci je potrebné realizovať/podporovať opatrenia:

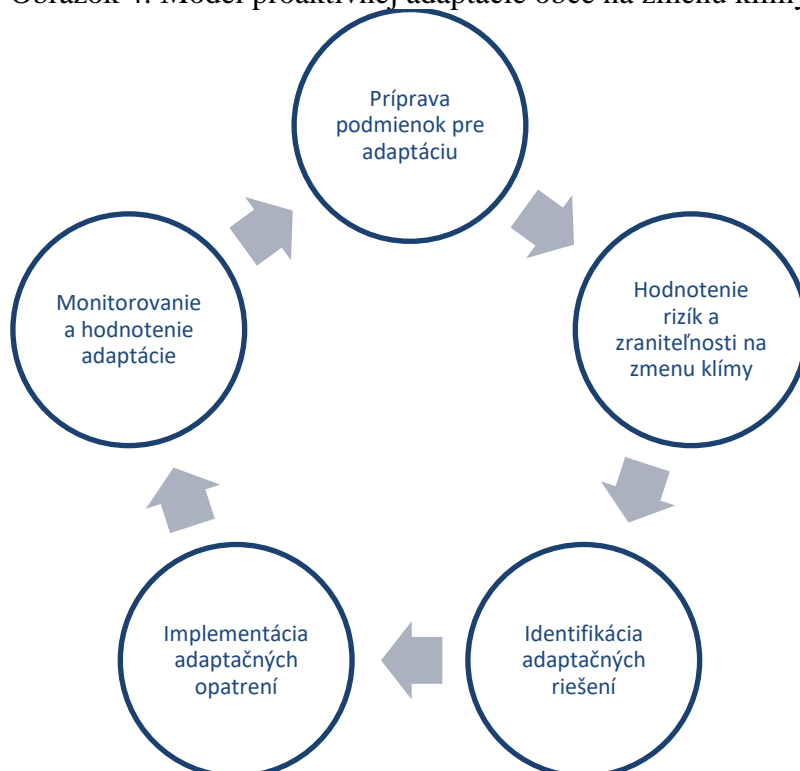
- ✓ na rozšírenie verejnej zelene,
- ✓ na zvyšovanie podielu vegetácie v okolí dopravných komunikácií,
- ✓ na budovanie alternatívnych prvkov zelenej infraštruktúry (podporu zelených striech a vertikálnej zelene),
- ✓ na tienenie verejných priestorov,
- ✓ na ekologický manažment zrážkových vôd (budovanie plôch s priepustným povrchom, zvýšenie infiltrácie vody; udržateľné odvodňovacie systémy) – navýšenie retenčnej kapacity územia pomocou hydrotechnických opatrení, navrhnutých ohľaduplne k životnému prostrediu,
- ✓ na zabezpečenie dostatočnej kapacity prietoku kanalizačnej sústavy,
- ✓ na revitalizáciu, ochranu a starostlivosť o zeleň,
- ✓ na zabezpečenie udržiavania dobrého stavu, statickej a ekologickej stability drevín.

Zvýšená spotreba energie a produkcia emisií CO₂ má priamy dopad na lokálnu a aj oblastnú kvalitu životného prostredia. Množstvo spotrebovanej energie a produkcia emisií CO₂ je priamo závislá od správania sa obyvateľov a firiem. Zvyšujúca sa životná úroveň obyvateľstva a intenzívny rozvoj hospodárstva sa odráža na zvýšených nárokoch na spotrebu energie. *V strednodobom časovom horizonte je potrebné aj skvalitniť informačnú kampaň na zvýšenie povedomia občanov/návštevníkov/podnikov obce o problematike energetickej efektívnosti a znižovania emisií skleníkových plynov. V danom časovom horizonte je potrebné*

podporovať environmentálnu výchovu, vzdelávanie a osvetu v každom veku za účelom zabezpečenia udržateľného využívania zdrojov a ochrany životného prostredia. So vzdelávaním je nutné začať už vo veľmi skorom veku, keďže deti ešte nemajú negatívne environmentálne návyky, ktoré by bolo treba odstraňovať. Kvalitné vzdelávanie pre udržateľný rozvoj nielenže zvyšuje environmentálne povedomie obyvateľstva, ale buduje aj aktívny prístup k životnému prostrediu prostredníctvom rozvíjania zručností nevyhnutných pre udržateľný rozvoj akými sú napríklad systémové myslenie, predvídavosť, strategické myslenie, kritické myslenie, normatívna spôsobilosť ako aj integrovaný prístup k riešeniu problémov (Stratégia environmentálnej politiky Slovenskej republiky do roku 2030).

Invázne druhy rastlín alebo živočíchov predstavujú významnú a rýchlo narastajúcu hrozbu pre pôvodnú biodiverzitu. Invázne druhy sú nepôvodné druhy rastlín alebo živočíchov, ktoré majú potenciál sa rýchlo šíriť a negatívne ovplyvňovať populácie našich pôvodných druhov a pôvodné biotopy, zároveň invázne druhy predstavujú hrozbu aj pre ľudí (napr. vyvolávajú alergie, podráždenie kože atď.) Každý vlastník alebo správca pozemku, teda aj každá obec je povinná za podmienok a spôsobom, ktorý predpisuje Vyhláška č. 450/2019 Z. z.² odstraňovať zo svojho pozemku invázne nepôvodné druhy uvedené v národnom zozname alebo v zozname Európskej únie okrem druhov podľa § 3 ods. 3 a 4 zákona č. 150/2019 Z. z., a starať sa o pozemok tak, aby sa zamedzilo ich šíreniu; ak je pozemok v užívaní inej osoby, ako je vlastník alebo správca pozemku, tieto povinnosti má užívateľ pozemku, pričom ich obec upozorňuje na výskyt invázných nepôvodných druhov a na ich povinnosti z toho vyplývajúce (viď. § 14 ods. 1 zákona č. 150/2019 Z. z.).

Obrázok 4: Model proaktívnej adaptácie obce na zmenu klímy



Zdroj: Stratégia adaptácie Slovenskej republiky na zmenu klímy

² Vyhláška Ministerstva životného prostredia Slovenskej republiky, ktorou sa ustanovujú podmienky a spôsoby odstraňovania invázných nepôvodných druhov

Obrázok 5: Dôsledky zmeny klímy v sídelnom prostredí

Prejav zmeny klímy				
	Zvýšená priemerná teplota vzduchu, zvýšený počet tropických dní a častejší výskyt vln horúčav	Premenlivosť zrážkových úhrnov, absencia zrážok a výskyt obdobia sucha.	Premenlivosť zrážkových úhrnov, extrémne úhrny zrážok – snehové, dažďové a privalové povodne, bahnotoky.	Extrémne poveternostné situácie - búrky, víchrice, tornáda.
Oblasti	Dôsledky zmeny klímy			
Zastavané územia	Nepriaznivá mikroklíma v dôsledku zosilnenia tepelného ostrova obce a prehrievaniu spevnených povrchov, zhoršenie tepelnoizolačných vlastností budov a zníženie kvality života obyvateľov bez adekvátneho bývania.	-	Poškodenie povrchov a zariadení na verejných priestranstvách, zosuvy pôdy, problémy s odtokom v dôsledku nedostatočne dimenzovanej resp. zastaranej kanalizačnej siete, zatopenie budov, poškodenie základov budov, v krajných prípadoch zrútenie budov v dôsledku zosuvov spôsobených privalovými zrážkami.	Narušenie konštrukcie budov, poškodenie povrchov a zariadení na verejných priestranstvách, poškodenie fasád a omietok budov, poškodenie zariadení budov (solárne panely, fotovoltaické články a pod.), poškodzovanie infraštruktúry v lesoparkoch.
Zeleň	Zmeny v druhovej štruktúre (zvýšený potenciál využitia xerothermných druhov drevín v štruktúrach zelene sídiel), šírenie invázných a nepôvodných druhov.	Usychanie vegetácie, chradnutie drevín, ohrozenie škodcami, častejšie možné požiare.	Pôdna erózia, ochudobnenie pôdneho substrátu o živiny, podmáčanie a oslabenie koreňového systému drevín, poškodenie sadovnícky upravených plôch.	Poškodzovanie drevín zlomami a vývratmi.
Vodné zdroje (pitná, úžitková, technologická voda, vodné toky, nádrže a pod.)	Zvýšené nároky na spotrebu pitnej vody a úžitkovej vody na zavlažovanie.	Problém so zásobovaním pitnou vodou, zavlažovaním, pokles vodného stavu, eutrofizácia.	Zvýšené nároky na stokovú sústavu odvádzať privalové zrážky, bleskové povodne a záplavy spôsobujúce škody.	
Zdravie obyvateľstva	Zhoršenie celkového stavu zraniteľných skupín obyvateľov, riziko prehriatia alebo dehydratácie organizmu, zhoršenie stavu ľudí s kardiovaskulárnymi, respiračnými ochoreniami, dopad nových patogénov na zdravie.	Zhoršenie alergických stavov, riziko dehydratácie organizmu, dopad nových patogénov na zdravie.	Výskyt infekčných ochorení.	Ohrozenie ľudí bez domova a iných zraniteľných skupín.
Doprava	Únava materiálu, prehriatie zariadení, poškodzovanie povrchu komunikácií, poškodzovanie koľajníc, zhoršený komfort cestujúcich, zvýšenie konc. prízemného ozónu.	-	Zhoršenie bezpečnosti a plynulosti dopravy, poškodenie technického parku, zosuvy pôdy môžu skomplikovať zásobovanie tovarmi.	Znížená bezpečnosť pozemnej dopravy, poškodenie technického parku.
Energetická infraštruktúra	Meniace sa požiadavky na dodávku energií a zaťaženie rozvodného systému elektrickej energie v dôsledku zvýšeného výkonu chladiacich systémov, častejšie výpadky rozvodných systémov a energetických výrobných technológií.	Stúpajúce požiadavky na technologickú vodu.	Poruchy a poškodenie zariadení, výpadky v dodávke energií.	Poruchy a poškodenie zariadení, výpadky v dodávke energií, zvýšenie komplikácií pri opravách, nárast škôd spôsobených výpadkom energií u odberateľov.

Zdroj: Stratégia adaptácie Slovenskej republiky na zmenu klímy, 2018

V strednodobom horizonte je potrebné realizovať aktivity v oblasti životného prostredia cieľom zvýšiť jej kvalitu

- ⇒ *dobudovaním zberného dvora s kompostárňou – skvalitnením zberu biologicky rozložiteľného komunálneho odpadu*
- ⇒ *revitalizáciou a rozšírením verejnej zelene. – v danom časovom horizonte je potrebné realizovať revitalizáciu viacerých plôch v obci, resp. vybudovať oddychové zóny, rozšíriť verejnú zeleň,*
- ⇒ *realizáciou adaptačných opatrení a aktivít na znižovanie rizík súvisiacich s dopadmi intenzívnych zrážok a období sucha,*
- ⇒ *využívaním možností obnoviteľných zdrojov energií (napr. rozmiestnením slnečných kolektorov a fotovoltických panelov na verejných budovách ako aj využívaním ekologických spôsobov vykurovania [napr. využívaním tepelných čerpadel]).*

V strednodobom horizonte je potrebné realizovať aj rekonštrukciu hlavného námestia – námestia sv. Štefana v obci za účelom zvýšenia konkurencieschopnosti a tiež kvality života v obci.

V strednodobom horizonte je potrebné realizovať vodozádržné opatrenia v obci – pre zlepšenie ochrany intravilánu obce pred povodňami. Vybudovaním vodozádržných opatrení sa zníži riziko vzniku povodne po výdatných dažďoch (ktoré vyskytujú stále častejšie v dôsledku klimatických zmien).

V strednodobom horizonte je potrebné realizovať aktivity v oblasti životného prostredia cieľom zvýšiť jej kvalitu vybudovaním zberného dvora v obci, vybudovaním celoobecnej verejnej kanalizácie (spolu s jej napojením na čistiareň odpadových vôd v Dunajskej Strede), revitalizáciou a rozšírením verejnej zelene a verejných parkov, likvidáciou čiernych skládok odpadu v obci.



Zdroj: <https://pixabay.com/>

A.I Analýza vnútorného prostredia

Ludské zdroje

Obyvateľstvo nemožno považovať za statický element, ale naopak vyznačuje sa silnou dynamikou jeho počtu, štruktúry, priestorového rozloženia a ďalších znakov.

Vývoj počtu obyvateľov obce v posledných rokoch charakterizoval mierny rast. Pri Sčítaní obyvateľov, domov a bytov (SODB) v roku 2011 obec mala 2578 trvale bývajúcich obyvateľov. O 10 rokov neskôr v čase SODB 2021 obec mala 2794 trvale bývajúcich obyvateľov. K 31. 12. 2021 v obci Vrakúň bývalo 2835 osôb. K 1. 08. 2022 v obci Vrakúň bývalo 2890 osôb.

V strednodobom horizonte sa očakáva stabilizácia počtu obyvateľstva obce (k tomu by malo prispievať aj vytvorenie novej obytnej zóny pre individuálnu bytovú výstavbu) na úrovni okolo 3100. Predpoklad vývoja obyvateľov obce pre výhľadové obdobie sa vychádza z nasledujúcich cieľov:

- vytvárať podmienky pre rast počtu obyvateľov obce,
- vytvárať podmienky pre rozvoj podnikateľských aktivít a služieb v obci.

Tab. 14: Vývoj počtu obyvateľstva v obci Vrakúň – stav trvale bývajúcего obyvateľstva na konci obdobia (osoba)

Rok	2021	2020	2019	2018	2017	2016	2015	2014	2013	2012	2011	2010
Počet obyv.	2835	2736	2735	2710	2666	2649	2634	2637	2629	2596	2571	2611

Zdroj: Štatistický úrad SR, 2022

Tab. 15: Hustota obyvateľstva (osoba na kilometer štvorcový) v obci Vrakúň v období 2021 – 2010

Rok	2021	2020	2019	2018	2017	2016	2015	2014	2013	2012	2011	2010
Hustota obyvateľstva (osoba na kilometer štvorcový)	73.42	71.36	71.02	70.12	69.32	68.9	68.75	68.68	68.15	67.39	67.03	68.32

Zdroj: Štatistický úrad SR, 2022

V národnostnej štruktúre obce má dominantné zastúpenie obyvateľstvo maďarskej národnosti (79,06 %). K slovenskej národnosti sa hlási 16,14 % obyvateľov. Pri SODB 2021 183 obyvateľov obce uviedlo aj ďalšiu národnosť.

Podľa SODB 2011 v náboženskej štruktúre obyvateľstva obce dominujú obyvatelia, ktorí sa prihlasujú k rímskokatolíckej cirkvi (tvoria 73,55 % obyvateľstva obce). Počet osôb bez náboženského vyznania je 443.

Ekonomická a sociálna situácia obyvateľov obce sa nevyhnutne odráža na spoločenskom vedomí i správaní. Zmenená životná situácia má vplyv na hodnotenie prebiehajúcich zmien a utvára novú spoločenskú klímu vrátane populačnej.

Veľké množstvo rozličných foriem demografickej dynamiky možno rozdeliť do troch kategórií pohybu: prirodzený pohyb obyvateľstva, mechanický pohyb obyvateľstva, sociálno-ekonomický pohyb obyvateľstva.

Tab. 16: Bývajúce obyvateľstvo podľa národnosti

Územná jednotka	Spolu				
Vrakúň	2 794				
Slovenská		Poľská		Grécka	
Abs.	%	Abs.	%	Abs.	%
451	16.14	0	0	0	0
Maďarská		Ruská		Sliezska	
Abs.	%	Abs.	%	Abs.	%
2 209	79.06	2	0.07	0	0
Rómska		Vietnamská		Čínska	
Abs.	%	Abs.	%	Abs.	%
20	0.72	1	0.04	0	0
Rusínska		Bulharská		Talianska	
Abs.	%	Abs.	%	Abs.	%
1	0.72	0	0	1	0.04
Česká		Srbská		Íránska	
Abs.	%	Abs.	%	Abs.	%
7	0.25	0	0	11	0.39
Ukrajinská		Židovská		Anglická	
Abs.	%	Abs.	%	Abs.	%
4	0.14	0	0	0	0
Nemecká		Rumunská		Francúzska	
Abs.	%	Abs.	%	Abs.	%
4	0.14	1	0.04	0	0
Moravská		Albánska		Iná	
Abs.	%	Abs.	%	Abs.	%
0	0	0	0	7	0.25
Chorvátska		Rakúska		Nezistená	
Abs.	%	Abs.	%	Abs.	%
0	0	0	0	75	2.68

Zdroj: ŠÚ SR SODB 2021, www.scitanie.sk

Tab. 17: Štruktúra obyvateľstva podľa ďalšej národnosti

Územná jednotka	Spolu								
Vrakúň	183								
Slovenská		Poľská		Grécka		Írska			
Abs.	%	Abs.	%	Abs.	%	Abs.	%		
30	16.39	0	0	0	0	0	0		
Maďarská		Ruská		Sliezska		Kanadská			
Abs.	%	Abs.	%	Abs.	%	Abs.	%		
77	42.08	1	0.55	0	0	0	0		
Rómska		Vietnamská		Čínska		Iná			
Abs.	%	Abs.	%	Abs.	%	Abs.	%		
6	3.28	0	0	0	0	4	2.19		
Rusínska		Bulharská		Talianska		Nezistená			
Abs.	%	Abs.	%	Abs.	%	Abs.	%		
2	1.09	0	0	0	0	61	33.33		
Česká		Srbská		Kórejská					
Abs.	%	Abs.	%	Abs.	%				
0	0	0	0	0	0				
Ukrajinská		Židovská		Anglická					
Abs.	%	Abs.	%	Abs.	%				
0	0	0	0	0	0				
Nemecká		Rumunská		Francúzska					
Abs.	%	Abs.	%	Abs.	%				
2	1.09	0	0	0	0				
Moravská		Albánska		Turecká					
Abs.	%	Abs.	%	Abs.	%				
0	0	0	0	0	0				
Chorvátska		Rakúska		Íránska					
Abs.	%	Abs.	%	Abs.	%				
0	0	0	0	0	0				

Zdroj: ŠÚ SR SODB 2021, www.scitanie.sk

Tab. 18: Štruktúra obyvateľstva podľa materinského jazyka

Územná jednotka	Spolu	Nezistený			
		Abs.		%	
Vrakúň	2 794	94		3.36	
Slovenský		Poľský		Albánsky	
Abs.	%	Abs.	%	Abs.	%
296	10.59	0	0	0	0
Maďarský		Ruský		Španielsky	
Abs.	%	Abs.	%	Abs.	%
2 349	84.07	3	0.11	0	0
Rómsky		Vietnamský		Slovenský posunkový jazyk	
Abs.	%	Abs.	%	Abs.	%
18	0.64	1	0.04	0	0
Rusínsky		Anglický		Čínsky	
Abs.	%	Abs.	%	Abs.	%
0	0	3	0.11	0	0
Český		Srbský		Bulharský	
Abs.	%	Abs.	%	Abs.	%
6	0.21	0	0	0	0
Ukrajinský		Talianky		Kórejský	
Abs.	%	Abs.	%	Abs.	%
3	0.11	1	0.04	0	0
Nemecký		Jidiš alebo hebrejský		Turecký	
Abs.	%	Abs.	%	Abs.	%
3	0.11	0	0	0	0
Francúzsky		Arabský		Perzský	
Abs.	%	Abs.	%	Abs.	%
0	0	0	0	12	0.43
Chorvátsky		Rumunský		Iný	
Abs.	%	Abs.	%	Abs.	%
1	0.04	1	0.04	3	0.11

Zdroj: ŠÚ SR SODB 2021, www.scitanie.sk

Tab. 19: Počet obyvateľov podľa náboženského vyznania

Územná jednotka	Spolu				
Vrakúň	2 794				
Bez náboženského vyznania		Rímskokatolícka cirkev v Slovenskej republike (rímskokatolícke)		Novoapostolská cirkev v Slovenskej republike	
Abs.	%	Abs.	%	Abs.	%
443	15.86	2 055	73.55	0	0
Evanjelická cirkev augsburského vyznania na Slovensku (evanjelické)		Gréckokatolícka cirkev na Slovensku (gréckokatolícke)		Budhizmus	
Abs.	%	Abs.	%	Abs.	%
31	1.11	28	1	3	0.11
Reformovaná kresťanská cirkev na Slovensku (kalvínske)		Pravoslávna cirkev na Slovensku (pravoslávne)		Islam	
Abs.	%	Abs.	%	Abs.	%
75	2.68	5	0.18	4	0.14
Náboženská spoločnosť Jehovovi svedkovia v Slovenskej republike		Evanjelická cirkev metodistická, Slovenská oblasť		Hinduizmus	
Abs.	%	Abs.	%	Abs.	%
2	0.07	1	0.04	5	0.18
Kresťanské zbory na Slovensku		Apoštolská cirkev na Slovensku		Ostatné a nepresne určené kresťanské cirkvi	
Abs.	%	Abs.	%	Abs.	%
20	0.72	0	0	11	0.39
Bratská jednota baptistov v Slovenskej republike (baptistické)		Cirkev bratská v Slovenskej republike		Pohanstvo a prírodné duchovno	
Abs.	%	Abs.	%	Abs.	%
0	0	0	0	4	0.14
Cirkev adventistov siedmeho dňa, Slovenské združenie		Židovská obec na Slovensku (židovské)		Ad hoc hnutia	
Abs.	%	Abs.	%	Abs.	%
0	0	0	0	0	0
Cirkev československá husitská na Slovensku		Starokatolícka cirkev na Slovensku		Iné	
Abs.	%	Abs.	%	Abs.	%
0	0	1	0.04	2	0.07
Bahájske spoločenstvo v Slovenskej republike		Cirkev Ježiša Krista Svätých neskorších dní v Slovenskej republike		Nezistené	
Abs.	%	Abs.	%	Abs.	%
0	0	0	0	104	3.72

Zdroj: ŠÚ SR SODB 2021, www.scitanie.sk

Prírodný pohyb obyvateľstva, veková štruktúra

Obec Vrakúň vykazuje nepriaznivé trendy vývinu prirodzeného pohybu obyvateľstva. Rozdiel medzi počtom živonarodených a zomretých indikuje výrazný prirodzený úbytok obyvateľstva v obci (v období 2010 – 2021 počet živonarodených bol 288, kým počet zomretých bol 328), čo zapríčiňuje hlavne veková štruktúra obyvateľstva (vysoký podiel ľudí vo veku nad 60).

Tab. 20: Vývoj počtu živonarodených v obci v období 2010 – 2021

	2021	2020	2019	2018	2017	2016	2015	2014	2013	2012	2011	2010
Živonarodení (osoba)	28	20	32	19	32	31	18	22	22	17	24	23

Zdroj: Štatistický úrad SR, 2022

Tab. 21: Vývoj počtu zomretých v obci v období 2010 – 2021

	2021	2020	2019	2018	2017	2016	2015	2014	2013	2012	2011	2010
Zomretí (osoba)	38	38	19	27	23	27	24	28	27	19	32	26

Zdroj: Štatistický úrad SR, 2022

Tab. 22: Vývoj prirodzeného prírastku obyvateľstva (osoba) v obci Vrakúň v období 2010 – 2021

	2021	2020	2019	2018	2017	2016	2015	2014	2013	2012	2011	2010
Prirodzený prírastok obyvateľstva (osoba)	-10	-18	13	-8	9	4	-6	-6	-5	-2	-8	-3

Zdroj: Štatistický úrad SR, 2022

Podiel populácie v predproduktívnom (veková skupina 0-14), produktívnom (muži 15-59, ženy 15-54) a poproduktívnom (muži nad 60, ženy nad 55) veku na celkovej populácii obce je nepriaznivejší ako celoštátny trend. Veková štruktúra obyvateľstva obce mala v r. 2011 veľmi nepriaznivú skladbu. Index starnutia vyjadrujúci pomer poproduktívneho obyvateľstva k predproduktívnemu je tiež veľmi nepriaznivý.

Tab. 23: Index starnutia (percento) v obci Vrakúň v období 2021 – 2010

	2021	2020	2019	2018	2017	2016	2015	2014	2013	2012	2011	2010
Index starnutia (percento)	106.49	110.94	107.07	100.77	102.15	96.21	97.75	87.64	84.49	80.45	76.2	75.85

Zdroj: Štatistický úrad SR, 2022

Tab. 24: Priemerný vek obyvateľa (rok) v obci Vrakúň v období 2021 – 2010

Rok	2021	2020	2019	2018	2017	2016	2015	2014	2013	2012	2011	2010
Priemerný vek obyvateľa (rok)	40.9	41.06	40.92	40.8	40.72	40.48	40.43	39.95	39.64	39.51	39.08	38.57

Zdroj: Štatistický úrad SR, 2022

Tab. 25: Priemerný vek obyvateľa (rok) na rôznych regionálnych úrovniach v období 2021 – 2010

	2021	2020	2019	2018	2017	2016	2015	2014	2013	2012	2011	2010
Priemerný vek obyvateľa (rok) - Slovenská republika	41.39	41.26	41.06	40.82	40.59	40.37	40.13	39.87	39.6	39.32	39.05	38.73
Priemerný vek obyvateľa (rok) - Trnavský kraj	42.26	42.23	41.99	41.72	41.48	41.23	40.98	40.72	40.44	40.15	39.86	39.47
Priemerný vek obyvateľa (rok) - Okres Dunajská Streda	41.85	41.88	41.66	41.41	41.16	40.93	40.7	40.45	40.16	39.84	39.56	39.17
Priemerný vek obyvateľa (rok) - Vrakúň	40.9	41.06	40.92	40.8	40.72	40.48	40.43	39.95	39.64	39.51	39.08	38.57

Zdroj: Štatistický úrad SR, 2022

Tab. 26: Podiel osôb v predproduktívnom veku (percento) v obci Vrakúň v období 2021 – 2010

	2021	2020	2019	2018	2017	2016	2015	2014	2013	2012	2011	2010
Podiel osôb v predproduktívnom veku (percento)	14.67	14.36	14.48	14.46	13.95	13.93	13.48	13.8	13.73	13.6	14.55	14.59

Zdroj: Štatistický úrad SR, 2022

Tab. 27: Podiel osôb v poproduktívnom veku (percento) v obci Vrakúň v období 2021 – 2010

	2021	2020	2019	2018	2017	2016	2015	2014	2013	2012	2011	2010
Podiel osôb v poproduktívnom veku (percento)	15.63	15.94	15.5	14.58	14.25	13.4	13.17	12.1	11.6	10.94	11.09	11.07

Zdroj: Štatistický úrad SR, 2022

Mechanický pohyb obyvateľstva

Priestorová a sociálna mobilita obyvateľstva navzájom od seba závisia. Zmena sociálnej štruktúry vyvoláva priestorové pohyby obyvateľstva. Rozvoj priemyslu a terciárnych aktivít a ich lokalizácia predovšetkým v mestských sídlach vyvolali rozsiahle presuny obyvateľstva do miest – migrácia občanov obce v podstate odráža rozdiely medzi okolitými sídlami v sociálnych a ekonomických podmienkach života ľudí.

Z priestorového hodnotenia dochádzky do zamestnania rozhodujúca zložka pracovnej sily je zamestnaná v mestách Dunajská Streda a Bratislava.

Migrácia obyvateľstva je taký pohyb obyvateľstva, ktorý sa viaže na zmenu trvalého bydliska. Pri tomto pohybe vznikajú významné zmeny v priestorovom rozmiestnení pracovnej sily. Tá je však do značnej miery ovplyvňovaná predovšetkým možnosťou získania bývania a zamestnania. Podiel ľudí prisťahovaných do obce je výrazný. V období 2010 – 2021 do obce sa prisťahovalo 837 osôb, pričom v tom istom období z obce sa odsťahovalo len 591 osôb. Tieto údaje svedčia o výraznom migračnom prírastku obyvateľstva.

Tab. 28: Vývoj počtu prisťahovaných na trvalý pobyt do obce v období 2010 – 2021

	2021	2020	2019	2018	2017	2016	2015	2014	2013	2012	2011	2010
Prisťahovaní na trvalý pobyt (osoba)	90	73	67	99	70	54	71	64	77	58	49	65

Zdroj: Štatistický úrad SR, 2022

Tab. 29: Vývoj počtu vystťahovaných z trvalého pobytu z obce v období 2010 – 2021

	2021	2020	2019	2018	2017	2016	2015	2014	2013	2012	2011	2010
Vystťahovaní z trvalého pobytu (osoba)	39	54	55	47	62	43	68	50	39	31	38	65

Zdroj: Štatistický úrad SR, 2022

Tab. 30: Vývoj migračného salda v obci v období 2010 – 2021

	2021	2020	2019	2018	2017	2016	2015	2014	2013	2012	2011	2010
Migračné saldo (osoba)	51	19	12	52	8	11	3	14	38	27	11	0

Zdroj: Štatistický úrad SR, 2022

Sociálno-ekonomický pohyb obyvateľstva

Táto mobilita zahŕňa presuny obyvateľstva medzi jednotlivými sociálnymi skupinami. Výsledkom tohto pohybu sú zmeny v štruktúre obyvateľstva podľa ekonomických a kultúrnych znakov.

V čase SODB 2021 bolo v obci 1245 pracujúcich osôb (okrem dôchodcov). V čase SODB 2021 v obci bolo 179 pracujúcich dôchodcov (6,41 % obyv. obce).

Tab. 31: Počet obyvateľov podľa súčasnej ekonomickej aktivity v obci Vrakúň k 1. 1. 2021

pracujúci (okrem dôchodcov) (abs.)	pracujúci (okrem dôchodcov) (%)	pracujúci dôchodca (abs.)	pracujúci dôchodca (%)	osoba na materskej dovolenke (abs.)	osoba na materskej dovolenke (%)	osoba na rodičovskej dovolenke (abs.)	osoba na rodičovskej dovolenke (%)	nezamestnaný (abs.)	nezamestnaný (%)
1245	44.56	179	6.41	11	0.39	20	0.72	117	4.19
žiak strednej školy (abs.)	žiak strednej školy (%)	študent vysokej školy (abs.)	študent vysokej školy (%)	osoba v domácnosti (abs.)	osoba v domácnosti (%)	dôchodca (abs.)	dôchodca (%)	príjemca kapitálových príjmov (abs.)	príjemca kapitálových príjmov (%)
92	3.29	36	1.29	138	4.94	491	17.57	1	0.04
žiak základnej školy (abs.)	žiak základnej školy (%)	dieťa do začatia povinnej školskej dochádzky (abs.)	dieťa do začatia povinnej školskej dochádzky (%)	iná (abs.)	iná (%)	nezistené (abs.)	nezistené (%)		
234	8.38	183	6.55	6	0.21	41	1.47		

Zdroj: ŠÚ SR SODB 2021, www.scitanie.sk

Tab. 32: Bývajúce obyvateľstvo podľa najvyššieho skončeného stupňa školského vzdelania

Územná jednotka	Spolu
Vrakúň	2 794
Bez ukončeného vzdelania – osoby vo veku 0-14 rokov	
Abs.	%
287	10.27
Základné vzdelanie	
Abs.	%
537	19.22
Stredné odborné (učňovské) vzdelanie (bez maturity)	
Abs.	%
828	29.63
Úplné stredné vzdelanie (s maturitou)	
Abs.	%
622	22.26
Vyššie odborné vzdelanie	
Abs.	%
126	4.51
Vysokoškolské vzdelanie	
Abs.	%
302	10.81
Bez školského vzdelania – osoby vo veku 15 rokov a viac	
Abs.	%
4	0.14
Nezistené	
Abs.	%
88	3.15

Zdroj: ŠÚ SR SODB 2021, www.scitanie.sk

Školské vzdelanie je výrazom kultúrnej vyspelosti každej spoločnosti. Je jedným z činiteľov ovplyvňujúcich životnú úroveň a podmieňujúcich úspešný rozvoj národného hospodárstva vo všetkých jeho oblastiach. Z hľadiska vzdelanosti obyvateľstva vykazuje

obec menej konkurencieschopnú vzdelanostnú úroveň - v obci Vrakúň vzdelanostná štruktúra obyv. je nepriaznivejšia v porovnaní s celoslovenským priemerom.

Zamestnanosť, nezamestnanosť

Z pohľadu zamestnanosti sa môže región obce spoliehať na priemysel, logistiku, dopravu, poľnohospodárstvo, cestovný ruch, maloobchod.

Najvýznamnejším ukazovateľom situácie na trhu práce je miera nezamestnanosti, ktorá je jedným zo základných kritérií pre klasifikovanie problémových regiónov. Sprievodným javom vysokej miery nezamestnanosti je sociálna a ekonomická ohrozenosť.

Miera nezamestnanosti v obci Vrakúň je relatívne nízka. Miera nezamestnanosti aj v mikropriestore obce – v okrese Dunajská Streda – je vyššia než priemer v Trnavskom kraji.

Vzdelanostná štruktúra nezamestnaných odhaľuje, že najzraniteľnejšie sú skupiny s najnižšou kvalifikáciou a vzdelaním. Nízky stupeň vzdelania predstavuje hlavnú prekážku pri uplatnení sa na trhu práce.

Tab. 33: Počet evidovaných uchádzačov o zamestnanie spolu k 31. 12 v obci Vrakúň v období 2021 – 2008

Rok	2021	2020	2019	2018	2017	2016	2015	2014	2013	2012	2011	2010	2009	2008
Počet evidovaných uchádzačov o zamestnanie spolu	70	107	40	48	55	119	198	239	224	265	241	210	175	99

Poznámka: stav k 31.12.

Zdroj: Štatistický úrad SR, 2022

Tab. 34: Regióny podľa miery evidovanej nezamestnanosti v SR k 30. 06. 2022

Územie	*Prítok UoZ v mesiaci	*Odtok UoZ v mesiaci	Stav UoZ ku koncu mesiaca	Nedisponibilný počet uchádzačov o zamestnanie							Ekonomicky aktívne obyvateľstvo	Disponibilný počet uchádzačov o zamestnanie	Miera nezamestnanosti vypočítaná z celkového počtu UoZ (v %)	MIERA EVIDOVANEJ nezamestnanosti (v %)
				spolu	z toho									
					Vzdelávanie a príprava pre trh práce	Dočasná prac. neschopnosť a OČR	Absolventská prax	Menšie obecné služby	Dobrovoľnícka služba	Pomôž svojej obci				
Dunajská Streda	300	285	3,220	273	14	252	0	0	7	0	60,885	2,947	5.29	4.84
Trnavský kraj	1,565	1,401	12,420	1,124	42	1,048	0	0	34	0	285,853	11,296	4.34	3.95
Slovensko	16,885	17,448	187,122	17,520	673	14,329	0	2,057	461	0	2,699,809	169,602	6.93	6.28

Zdroj: Ústredie práce, sociálnych vecí a rodiny, 2022

Tab. 35: Základné ukazovatele o nezamestnanosti v obci Vrakúň – stav k 30. 06. 2022

Stav UoZ ku koncu mesiaca	z toho		
	občania so ZP	mladiství	absolventi
70	4	0	1

Poznámka: UoZ - Uchádzač o zamestnanie
Zdroj: Ústredie práce, sociálnych vecí a rodiny, 2022

Tab. 36: Základné ukazovatele o nezamestnanosti v obci Vrakúň – stav k 30. 06. 2022 – ženy

Stav UoZ ku koncu mesiaca	z toho		
	občania so ZP	mladiství	absolventi
44	4	0	0

Zdroj: Ústredie práce, sociálnych vecí a rodiny, 2022

Tab. 37: Štruktúra UoZ podľa najvyššie dosiahnutého vzdelania (ISCED) v obci Vrakúň – stav k 30. 06. 2022

UoZ spolu	v tom										
	0	1	2	3	4	5	6	7	8	n/a	
70	0	1	22	38	0	0	0	9	0	0	

ISCED (The International Standard Classification of Education) - Medzinárodná štandardná klasifikácia vzdelávania

- 0 predprimárne vzdelanie
- 1 primárne vzdelanie
- 2 nižšie sekundárne vzdelanie
- 3 vyššie sekundárne vzdelanie
- 4 post sekundárne neterciárne vzdelanie
- 5 terciárne vzdelanie (nie VŠ)
- 6 terciárne vzdelanie (VŠ 1.stupeň)
- 7 terciárne vzdelanie (VŠ 2.stupeň)
- 8 terciárne vzdelanie (VŠ 3.stupeň)

Zdroj: Ústredie práce, sociálnych vecí a rodiny, 2022

Tab. 38: Štruktúra UoZ podľa najvyššie dosiahnutého vzdelania (ISCED) v obci Vrakúň – stav k 30. 06. 2022 – ženy

UoZ spolu	v tom										
	0	1	2	3	4	5	6	7	8	n/a	
44	0	0	11	28	0	0	0	5	0	0	

Zdroj: Ústredie práce, sociálnych vecí a rodiny, 2022

Tab. 39: Štruktúra UoZ znevýhodnených podľa §8 zákona č. 5/2004 Z. z. v obci Vrakúň – stav k 30. 06. 2022

UoZ spolu	z toho							
	a)	b)	c)	d)	e)	f)	g)	h)
55	1	17	25	23	35	0	0	4

Číselník typov znevýhodnených UoZ podľa zák. č. 5/2004 Zb. § 8 písm.:

- a) absolvent školy
- b) občan starší ako 50 rokov veku
- c) dlhodobo nezamestnaný občan
- d) občan - vzdelanie nižšie ako stredné odborné
- e) občan - 12 kal. mes. nemal pravidelne platené zamestnanie
- f) štátny príslušník tretej krajiny – azyl/doplnková ochrana
- g) osamelý občan – starostlivosť o odkázanú osobu/starajúci sa o dieťa
- h) občan so zdravotným postihnutím

Zdroj: Ústredie práce, sociálnych vecí a rodiny, 2022

Tab. 40: Štruktúra UoZ znevýhodnených podľa §8 zákona č. 5/2004 Z. z. v obci Vrakúň – stav k 30. 06. 2022 – ženy

UoZ spolu	z toho							
	a)	b)	c)	d)	e)	f)	g)	h)
34	0	11	17	11	24	0	0	4

Zdroj: Ústredie práce, sociálnych vecí a rodiny, 2022

Tab. 41: Štruktúra UoZ podľa profesie (SK ISCO-08) vykonávanej bezprostredne pred zaradením do evidencie v obci Vrakúň – stav k 30. 06. 2022

UoZ spolu	v tom												
	0	1	2	3	4	5	6	7	8	9	n/a	bezprostred. pred evidenciou bez zamestnania	
70	0	1	4	3	7	6	1	0	3	11	0	34	

SK ISCO-08

- 1 Zákonnodarcovia, riadiaci pracovníci
- 2 Špecialisti
- 3 Technici a odborní pracovníci
- 4 Administratívni pracovníci
- 5 Pracovníci v službách a obchode
- 6 Kvalifikovaní pracovníci v poľnohospodárstve, lesníctve a rybárstve
- 7 Kvalifikovaní pracovníci a remeselníci
- 8 Operátori a montéri strojov a zariadení
- 9 Pomocní a nekvalifikovaní pracovníci
- 0 Príslušníci ozbrojených síl

Zdroj: Ústredie práce, sociálnych vecí a rodiny, 2022

Tab. 42: Štruktúra UoZ podľa profesie (SK ISCO-08) vykonávanej bezprostredne pred zaradením do evidencie v obci Vrakúň – stav k 30. 06. 2022 – ženy

UoZ spolu	v tom												
	0	1	2	3	4	5	6	7	8	9	n/a	bezprostred. pred evidenciou bez zamestnania	
44	0	0	4	1	6	4	1	0	0	10	0	18	

Zdroj: Ústredie práce, sociálnych vecí a rodiny, 2022

Tab. 43: Štruktúra UoZ podľa veku v obci Vrakúň – stav k 30. 06. 2022

UoZ spolu	v tom										
	do 20r.	20-24r.	25-29r.	30-34r.	35-39r.	40-44r.	45-49r.	50-54r.	55-59r.	60r. a viac	n/a
70	1	6	11	3	7	12	13	6	6	5	0

Zdroj: Ústredie práce, sociálnych vecí a rodiny, 2022

Tab. 44: Štruktúra UoZ podľa veku v obci Vrakúň – stav k 30. 06. 2022 – ženy

UoZ spolu	v tom										
	do 20r.	20-24r.	25-29r.	30-34r.	35-39r.	40-44r.	45-49r.	50-54r.	55-59r.	60r. a viac	n/a
44	1	4	5	3	5	10	5	5	3	3	0

Zdroj: Ústredie práce, sociálnych vecí a rodiny, 2022

Tab. 45: Štruktúra UoZ podľa doby evidencie (v mesiacoch) v obci Vrakúň – stav k 30. 06. 2022

UoZ spolu	v tom										
	do 3 m.	4 - 6 m.	7 - 9 m.	10 - 12 m.	13 - 18 m.	19 - 24 m.	25 - 30 m.	31 - 36 m.	37 - 42 m.	43 - 48 m.	nad 48 m.
70	16	14	6	10	3	7	3	2	4	2	3

Zdroj: Ústredie práce, sociálnych vecí a rodiny, 2022

Tab. 46: Štruktúra UoZ podľa doby evidencie (v mesiacoch) v obci Vrakúň – stav k 30. 06. 2022 – ženy

UoZ spolu	v tom										
	do 3 m.	4 - 6 m.	7 - 9 m.	10 - 12 m.	13 - 18 m.	19 - 24 m.	25 - 30 m.	31 - 36 m.	37 - 42 m.	43 - 48 m.	nad 48 m.
44	9	8	3	8	2	6	1	2	3	1	1

Zdroj: Ústredie práce, sociálnych vecí a rodiny, 2022

Tab. 47: Štruktúra UoZ podľa odvetvia posledného zamestnávateľa (SK NACE) - zamestnanie bezprostredne pred zaradením do evidencie v obci Vrakúň – stav k 30. 06. 2022

UoZ spolu	v tom																					n/a	bezprostred. pred evidenciou bez zamestnania	
	A	B	C	D	E	F	G	H	I	J	K	L	M	N	O	P	Q	R	S	T	U			
70	2	0	4	0	0	2	8	4	0	1	1	0	2	0	6	2	1	0	0	0	0	3		34

Poznámka:

SK NACE - odvetvová klasifikácia ekonomických činností

- A poľnohosp., lesníctvo a rybolov
- B ťažba a dobývanie
- C priemyselná výroba
- D dodávka elektriny, plynu, pary a studeného vzduchu
- E dodávka vody, čistenie a odvod odp.vôd,odpady a služ.
- F stavebníctvo
- G veľkoobchod a maloobchod, oprava motor. voz.a motocy.
- H doprava a skladovanie
- I ubytovacie a stravovacie služby
- J informácie a komunikácia
- K finančné a poisťovacie služby
- L činnosti v oblasti nehnuteľností
- M odborné, vedecké a technic. činnosť
- N administratívne a podporné služby
- O verejná správa a obrana, povinné sociál.zabezp
- P vzdelávanie
- Q zdravotníctvo a sociálna pomoc
- R umenie, zábava a rekreácia
- S ostatné činnosti
- T činnosti domácností ako zamestnávateľov
- U činnosti extrateritoriálnych organiz. a združení

Zdroj: Ústredie práce, sociálnych vecí a rodiny, 2022

Tab. 48: Štruktúra UoZ podľa odvetvia posledného zamestnávateľa (SK NACE) - zamestnanie bezprostredne pred zaradením do evidencie v obci Vrakúň – stav k 30. 06. 2022 – ženy

UoZ spolu	v tom																					n/a	bezprostred. pred evidenciou bez zamestnania	
	A	B	C	D	E	F	G	H	I	J	K	L	M	N	O	P	Q	R	S	T	U			
44	1	0	3	0	0	1	5	3	0	0	1	0	1	0	5	2	1	0	0	0	0	3		18

Zdroj: Ústredie práce, sociálnych vecí a rodiny, 2022

Nutnou podmienkou ďalšieho rozvoja hospodárstva obce a zvyšovania životnej úrovne obyvateľstva je riešenie zamestnanosti, ktoré povedie k tvorbe udržateľných pracovných miest.

V strednodobom horizonte jednou z hlavných priorít obce je zvyšovať zamestnanosť (napríklad vytvorením konkurencieschopných podmienok pre umiestnenie investícií) a tak prispievať k zvyšovaniu životnej úrovne obyvateľov obce. V danom časovom horizonte je potrebné zvlášť podporovať zamestnanosť obyvateľov patriacich do marginálnych skupín.

Mzdy

Výrazným problémom na miestnom a regionálnom trhu práce je dlhodobá slabá príjmová úroveň. V roku 2020 priemerná mesačná nominálna mzda v okrese Dunajská Streda bola 1126 EUR, kým priemerná mesačná nominálna mzda na Slovensku bola o 198 EUR vyššia. Takáto nízka úroveň nominálnej mzdy v záujmovom regióne je odrazom všeobecného postavenia ekonomiky okresu. Najvyššiu mzdu poberali zamestnanci v priemysle a vo finančných a poisťovacích činnostiach.

Tab. 49: Priemerná nominálna mesačná mzda zamestnanca (v EUR) na rôznych regionálnych úrovniach v období 2020 – 2012

Územie	2020	2019	2018	2017	2016	2015	2014	2013	2012
Slovenská republika	1 324	1 266	1 171	1 095	1 034	993	957	891	881
Trnavský kraj	1 281	1 204	1 114	1 050	965	930	892	841	831
Okres Dunajská Streda	1 126	1 078	983	907	823	801	768	725	722

Zdroj: Štatistický úrad SR, 2022

Ľudia ohrození rizikom sociálneho vylúčenia

Najpočetnejšou skupinou ľudí ohrozených rizikom sociálneho vylúčenia sú nezamestnaní. V najbližších rokoch bude potrebné sústrediť pozornosť aj na pracovnú silu vo vekových skupinách nad 50 rokov, ktorí sú ohrození rizikom sociálneho vylúčenia, lebo väčšinou majú nízku adaptabilitu na meniace sa požiadavky pracovného trhu a majú zväčša nevyhovujúcu kvalifikáciu, čoho dôsledok je ich nízka atraktivita pre zamestnávateľa (majú malú šancu uplatniť sa na trhu práce).

Ďalšou skupinou ľudí ohrozených rizikom sociálneho vylúčenia sú starší obyvatelia, ktorí sú poberateľmi starobných dôchodkov (výraznejšie vyššie vekové kategórie) a zdravotne, zmyslovo a duševne postihnutí občania. Takíto občania sú v prevažnej miere poberateľmi invalidných dôchodkov.

Ďalšou významnou skupinou ľudí, ktorých možno zaradiť medzi ohrozených rizikom sociálneho vylúčenia, sú deti odkázané na pomoc cudzích a prípadne iné sociálne ohrozené skupiny obyvateľov.

V budúcom období možno predpokladať zvýšený záujem občanov o sociálne služby, keďže dochádza k starnutiu populácie, čo predstavuje celoeurópsky trend.

Rovnosť príležitostí

V rámci všetkých rozvojových programov je odôvodnené, aby program zabezpečil rovnosť príležitostí znevýhodnených spoločenských skupín. Podpora základných práv, nediskriminácie a rovnosti príležitostí je jedným zo základných princípov uplatňovaných v EÚ.

Rovnosť príležitostí znamená podporovať potieranie diskriminácie na základe pohlavia, rasy, etnického pôvodu, náboženského vyznania, viery, zdravotného postihnutia, veku, či sexuálnej orientácie. Cieľom je zabezpečiť rovnosť príležitostí pre všetkých a predchádzanie všetkým formám diskriminácie, t. j. rovnosť príležitostí znevýhodnených spoločenských skupín ako dôchodcovia, trvalo nezamestnaní, ženy v domácnosti, občania s nízkou vzdelanosťou, ľudia s telesným a duševným postihnutím, s cieľom podpory integrácie sociálne vylúčených ľudí s rizikom sociálnej exklúzie, zvyšovanie zamestnanosti a zamestnateľnosti (aktivizáciou a motiváciou) obyvateľov bez vzdelania, s nízkym vzdelaním, dlhodobo nezamestnaných, nezamestnaných nad 45 rokov a mladistvých, a ďalších, podpora rovnosti a boj proti diskriminácii, zlepšovanie materiálnych podmienok bývania a infraštruktúry izolovaných osád a komunít, podpora rozvoja a aktivizácia komunít pri riešení sociálnych a ekonomických problémov, využívanie projektov a programov aktívnej politiky zamestnanosti.

Jedným z hlavných atribútov demokratického štátu je vybudovanie takého legislatívneho a inštitucionálneho rámca, ktorý zaručuje dôstojnosť občanov a dohliada na zabezpečenie ich základných práv.

Úrad práce, sociálnych vecí a rodiny v Dunajskej Strede podporuje projekty zamerané na zvýšenie zamestnanosti osôb ohrozených sociálnym vylúčením z dôvodu príslušnosti ku skupinám, osobitne ohrozených diskriminujúcimi fenoménmi – rod, vek, zdravotné postihnutie. Hlavné aktivity sú zamerané na vytváranie pracovného prostredia, ktoré zvyšuje možnosť odstraňovania bariér brániacich vstupu týchto skupín na trh práce, pričom sa intenzívna pozornosť venuje odstraňovaniu rodových bariér, ktoré bránia realizácii ženám. Do realizácie týchto projektov sú preto zapojení nezamestnaní, zamestnávateľia z regiónu, sociálni partneri a zástupcovia verejnej správy a samosprávy, úrady práce a inšpektoráty práce na lokálnej úrovni.

Ďalším spôsobom vytvárania rovnakých príležitostí (predovšetkým vytváraním vhodných podmienok pre postihnutých občanov) je zriaďovanie chránených dielní/pracovnísk.

Obec Vrakúň podporí opatrenia pre predchádzanie a odstraňovanie prekážok dosahovania skutočnej rovnoprávnosti a dôstojného života pre všetky skupiny obyvateľstva, podporí prehĺbovanie uplatňovania hľadísk rodovej rovnosti a rovnosti príležitostí na všetkých úrovniach osobného, rodinného, pracovného a spoločenského života (v súlade s Celoštátnou stratégiou ochrany a podpory ľudských práv v Slovenskej republike).

Domový a bytový fond

Priestorové usporiadanie je typické pre vidiecku uličnú zástavbu s jedno a dvojpodlažnými rodinnými domami v rôznych formách podľa doby ich výstavby. Táto zástavba je doplnená objektmi bytových domov. Netypicky (v porovnaní s inými obcami) však objekty bytoviek nepôsobia rušivo vďaka ich tvarovému riešeniu, polohe a celkovému zakomponovaniu v priestore.

Úroveň bývania je jednou zo základných charakteristík životnej úrovne obyvateľstva. Jej vývoj úzko súvisí s rastom počtu obyvateľstva, jeho štruktúrou a rozmiestnením. Ovplyvňuje úroveň reprodukcie pracovných síl, pôsobí na celkový životný štýl obyvateľstva.

V čase Sčítania obyvateľov, domov a bytov (SODB) v roku 2011 v obci bolo 889 bytov a 754 domov. V čase SODB 2021 v obci bolo 1111 bytov a 865 domov. Na bytovom fonde obce dominantný podiel mali rodinné domy. Veľká časť neobývaných bytov je určitou rezervou pre skvalitňovanie domového fondu, nakoľko po ich rekonštrukcii sa spravidla zvýši ich vybavenosť.

Trvalo obývané domy vykazujú nepriaznivú vekovú štruktúru, priemerný vek domového fondu je nad celoslovenským priemerom. Od veku bytov čiastočne závisia aj všetky ostatné charakteristiky, počínajúc veľkosťou, až po ich technické vybavenie.

Bývanie a jeho úroveň patria k dôležitým aspektom celkových životných podmienok obyvateľstva. Byt neplní iba materiálnu funkciu prirodzených potrieb rodiny ako základnej jednotky spoločnosti, ale zároveň je výraznou zložkou kultúrneho štandardu obyvateľstva a v nemalej miere aktívne pôsobí na regeneráciu ľudí.

Celkový charakter životnej úrovne obyvateľstva sa prejavuje rastom hmotnej spotreby obyvateľstva a jej kvality. Konkrétnym prejavom toho je vysoká vybavenosť domácností predmetmi dlhodobej spotreby.

Tab. 50: Počet domy podľa typu domu

Územná jednotka	Spolu		
Vrakúň	865		
Rodinný dom		Bytový dom	
Abs.	%	Abs.	%
819	94.68	33	3.82
Polyfunkčná budova		Ostatné budovy na bývanie	
Abs.	%	Abs.	%
0	0	1	0.12
Neskolaudovaný rodinný dom		Núdzový objekt, neurčený na bývanie	
Abs.	%	Abs.	%
8	0.92	0	0
Inštitucionálne alebo kolektívne zariadenia		Ostatné	
Abs.	%	Abs.	%
0	0	4	0.46
Nezistený			
Abs.	%		
0	0		

Zdroj: Štatistický úrad SR, SODB 2021, 2022, www.scitanie.sk

Tab. 51: Štruktúra domov podľa obdobia výstavby

Územná jednotka	Spolu		
Vrakúň	865		
Pred rokom 1919		1919-1945	
Abs.	%	Abs.	%
15	1.73	47	5.43
1946-1960		1961-1980	
Abs.	%	Abs.	%
144	16.65	299	34.57
1981-2000		2001-2010	
Abs.	%	Abs.	%
170	19.65	59	6.82
2011-2015		2016 a neskôr	
Abs.	%	Abs.	%
54	6.24	72	8.32
Nezistené			
Abs.	%		
5	0.58		

Zdroj: Štatistický úrad SR, SODB 2021, 2022, www.scitanie.sk

Tab. 52: Počet domov podľa počtu podlaží

Územná jednotka	Spolu		
Vrakúň	865		
1 podlažie		2 podlažia	
Abs.	%	Abs.	%
525	60.69	217	25.09
3 podlažia		4 podlažia	
Abs.	%	Abs.	%
115	13.29	3	0.35
5 podlaží		6 podlaží	
Abs.	%	Abs.	%
0	0	0	0
7 podlaží		8-34 podlaží	
Abs.	%	Abs.	%
0	0	0	0
Nezistený			
Abs.	%		
5	0.58		

Zdroj: Štatistický úrad SR, SODB 2021, 2022, www.scitanie.sk

Tab. 53: Štruktúra domov podľa formy vlastníctva

Územná jednotka	Spolu		
Vrakúň	865		
Nezistený		Fyzická osoba	
Abs.	%	Abs.	%
91	10.52	724	83.7
Štát		Obec	
Abs.	%	Abs.	%
0	0	9	1.04
Iná právnická osoba		Cirkev	
Abs.	%	Abs.	%
4	0.46	1	0.12
Zahraničný vlastník		Kombinácia vlastníkov	
Abs.	%	Abs.	%
6	0.69	30	3.47
Bytové družstvo		Obchodná spoločnosť	
Abs.	%	Abs.	%
0	0	0	0

Zdroj: Štatistický úrad SR, SODB 2021, 2022, www.scitanie.sk

Tab. 54: Počet domov podľa materiálu nosnej konštrukcie

Územná jednotka	Spolu		
Vrakúň	865		
Murovaná konštrukcia (tehly, tvárnice, tehlové bloky)		Konštrukcia z nepálených tehiel	
Abs.	%	Abs.	%
747	86.36	77	8.9
Spriahnutá oceľobetónová konštrukcia (stenové panely)		Konštrukcia z kameňa	
Abs.	%	Abs.	%
9	1.04	0	0
Drevená konštrukcia		Konštrukcia kombinovaná (kameň a tehly)	
Abs.	%	Abs.	%
3	0.35	23	2.66
Betónová konštrukcia		Hliníková konštrukcia	
Abs.	%	Abs.	%
1	0.12	0	0
Konštrukcia odolná proti zemetraseniu		Oceľová konštrukcia	
Abs.	%	Abs.	%
0	0	0	0
Iná konštrukcia		Nezistený	
Abs.	%	Abs.	%
0	0	5	0.58

Zdroj: Štatistický úrad SR, SODB 2021, 2022, www.scitanie.sk

Tab. 55: Štruktúra domov podľa vodovodnej prípojky

Územná jednotka	Spolu		
Vrakúň	865		
V dome – z verejnej siete		V dome – vlastná	
Abs.	%	Abs.	%
371	42.89	466	53.87
Mimo domu – z verejnej siete		Mimo domu – vlastná	
Abs.	%	Abs.	%
8	0.92	3	0.35
Bez prípojky		Nezistený	
Abs.	%	Abs.	%
11	1.27	6	0.69

Zdroj: Štatistický úrad SR, SODB 2021, 2022, www.scitanie.sk

Tab. 56: Počet domov podľa plynovej prípojky v obci

Územná jednotka	Spolu
Vrakúň	865
Áno	
Abs.	%
690	79.77
Nie	
Abs.	%
170	19.55
Nezistené	
Abs.	%
5	0.58

Zdroj: Štatistický úrad SR, SODB 2021, 2022, www.scitanie.sk

Tab. 57: Štruktúra domov podľa typu kanalizácie

Obec		Spolu	
Vrakúň		865	
Septik, žumpa		Prípojka na kanalizačnú sieť	
Abs.	%	Abs.	%
796	92.02	40	4.62
Domáca čistička odpadových vôd		Bez kanalizácie	
Abs.	%	Abs.	%
5	0.58	19	2.2
Nezistený			
Abs.	%		
5	0.58		

Zdroj: Štatistický úrad SR, SODB 2021, 2022, www.scitanie.sk

Tab. 58: Štruktúra domov podľa obdobia poslednej rekonštrukcie

Územná jednotka		Spolu			
Vrakúň		865			
Pred rokom 1980		1980-1990		Bez rekonštrukcie	
Abs.	%	Abs.	%	Abs.	%
3	0.35	2	0.23	366	42.31
1991-1995		1996-2000		Nezistené	
Abs.	%	Abs.	%	Abs.	%
2	0.23	15	1.73	5	0.58
2001-2005		2006-2009			
Abs.	%	Abs.	%		
21	2.43	45	5.2		
2010-2015		2016 a neskôr			
Abs.	%	Abs.	%		
92	10.64	314	36.3		

Zdroj: Štatistický úrad SR, SODB 2021, 2022, www.scitanie.sk

Tab. 59: Počet bytov podľa typu domu

Územná jednotka		Spolu	
Vrakúň		1 111	
Rodinný dom		Bytový dom	
Abs.	%	Abs.	%
824	74.17	274	24.66
Polyfunkčná budova		Ostatné budovy na bývanie	
Abs.	%	Abs.	%
0	0	1	0.09
Neskoľaudovaný rodinný dom		Núdzový objekt, neurčený na bývanie	
Abs.	%	Abs.	%
8	0.72	0	0
Inštitucionálne alebo kolektívne zariadenia		Ostatné	
Abs.	%	Abs.	%
0	0	4	0.36
Nezistený			
Abs.	%		
0	0		

Zdroj: Štatistický úrad SR, SODB 2021, 2022, www.scitanie.sk

Tab. 60: Počet bytov podľa formy vlastníctva

Územná jednotka	Spolu		
Vrakúň	1 111		
Byt obývaný vlastníkom		Byt vo vlastnom rodinnom dome	
Abs.	%	Abs.	%
64	5.76	822	73.99
Obecný byt		Služobný byt	
Abs.	%	Abs.	%
161	14.49	2	0.18
Družstevný byt		Byt v nájme	
Abs.	%	Abs.	%
0	0	31	2.79
Iná forma užívania bytu		Nezistený	
Abs.	%	Abs.	%
26	2.34	5	0.45

Zdroj: Štatistický úrad SR, SODB 2021, 2022, www.scitanie.sk

Tab. 61: Počet bytov podľa počtu obytných miestností

Územná jednotka	Spolu		
Vrakúň	1 111		
1 obytná miestnosť		2 obytné miestnosti	
Abs.	%	Abs.	%
39	3.51	187	16.83
3 obytné miestnosti		4 obytné miestnosti	
Abs.	%	Abs.	%
326	29.34	316	28.44
5 obytných miestností		6 obytných miestností	
Abs.	%	Abs.	%
165	14.85	63	5.67
7 obytných miestností		8 obytných miestností	
Abs.	%	Abs.	%
8	0.72	2	0.18
9 obytných miestností		Nezistený	
Abs.	%	Abs.	%
0	0	5	0.45

Zdroj: Štatistický úrad SR, SODB 2021, 2022, www.scitanie.sk

Tab. 62: Počet bytov podľa polohy bytu dome v obci

Územná jednotka	Spolu		
Vrakúň	1 111		
Prízemie		1. Poschodie	
Abs.	%	Abs.	%
799	71.92	204	18.36
2. Poschodie		3. Poschodie	
Abs.	%	Abs.	%
87	7.83	6	0.54
4. Poschodie		5. Poschodie	
Abs.	%	Abs.	%
0	0	0	0
6-33. poschodie		Suterén alebo pivnica	
Abs.	%	Abs.	%
0	0	1	0.09
Podkrovie, mezonet alebo mezanín		Nezistená	
Abs.	%	Abs.	%
8	0.72	6	0.54

Zdroj: Štatistický úrad SR, SODB 2021, 2022, www.scitanie.sk

Tab. 63: Štruktúra bytov podľa zásobovanie vodou v obci

Územná jednotka	Spolu
Vrakúň	1 111
Vodovod v byte zo spoločenského zdroja	
Abs.	%
597	53.74
Vodovod mimo bytu	
Abs.	%
3	0.27
Vodovod z byte z vlastného zdroja	
Abs.	%
487	43.83
Bez vodovodu	
Abs.	%
17	1.53
Nezistené	
Abs.	%
7	0.63

Zdroj: Štatistický úrad SR, SODB 2021, 2022, www.scitanie.sk

Tab. 64: Štruktúra podľa splachovacieho záchodu

Územná jednotka	Spolu
Vrakúň	1 111
Splachovací záchod v byte	
Abs.	%
1 068	96.13
Splachovací záchod mimo bytu	
Abs.	%
14	1.26
Bez splachovacieho záchoda	
Abs.	%
23	2.07
Nezistený	
Abs.	%
6	0.54

Zdroj: Štatistický úrad SR, SODB 2021, 2022, www.scitanie.sk

Tab. 65: Počet bytov podľa kúpeľne

Územná jednotka	Spolu
Vrakúň	1 111
Vaňa alebo sprchovací kút v byte	
Abs.	%
1 078	97.03
Bez vane alebo sprchovacieho kúta v byte (nachádza sa na	
Abs.	%
0	0
Bez vane alebo sprchovacieho kúta	
Abs.	%
27	2.43
Nezistená	
Abs.	%
6	0.54

Zdroj: Štatistický úrad SR, SODB 2021, 2022, www.scitanie.sk

Tab. 66: Štruktúra bytov podľa typu kúrenia

Územná jednotka	Spolu
Vrakúň	1 111
Ústredné kúrenie diaľkové	
Abs.	%
88	7.92
Ústredné kúrenie lokálne	
Abs.	%
763	68.68
Etážové kúrenie	
Abs.	%
38	3.42
Samostatné vykurovacie teleso	
Abs.	%
201	18.09
Iný	
Abs.	%
8	0.72
Bez kúrenia	
Abs.	%
7	0.63
Nezistený	
Abs.	%
6	0.54

Zdroj: Štatistický úrad SR, SODB 2021, 2022, www.scitanie.sk

Tab. 67: Štruktúra bytov podľa typu kúrenia

Územná jednotka	Spolu
Vrakúň	1 111
Ústredné kúrenie diaľkové	
Abs.	%
88	7.92
Ústredné kúrenie lokálne	
Abs.	%
763	68.68
Etážové kúrenie	
Abs.	%
38	3.42
Samostatné vykurovacie teleso	
Abs.	%
201	18.09
Iný	
Abs.	%
8	0.72
Bez kúrenia	
Abs.	%
7	0.63
Nezistený	
Abs.	%
6	0.54

Zdroj: Štatistický úrad SR, SODB 2021, 2022, www.scitanie.sk

Tab. 68: Štruktúra bytov podľa zdroju energie využívaného na vykurovanie

Územná jednotka	Spolu
Vrakúň	1 111
Plyn	
Abs.	%
880	79.21
Elektrina	
Abs.	%
100	9
Kvapalné palivo	
Abs.	%
1	0.09
Pevné palivo	
Abs.	%
111	9.99
Solárna energia	
Abs.	%
2	0.18
Iný	
Abs.	%
4	0.36
Žiadny	
Abs.	%
7	0.63
Nezistený	
Abs.	%
6	0.54

Zdroj: Štatistický úrad SR, SODB 2021, 2022, www.scitanie.sk

Tab. 69: Vývoj počtu postavených rod. domov a bytových domov v obci v období 2007 – 2014

Rok	2007	2008	2009	2010	2011	2012	2013	2014
Počet postavených rod. domov (v rámci IBV)	5	3	7	7	7	9	7	8
Počet postavených bytových domov / bytov (v rámci HBV)	1/21	3/66	-	-	-	1/2	1/24	2/12

Odovzdané obecné nájomné byty: r. 2007: 1x21 b. j. , r. 2008: 3x22 b. j.= 66 bytov, r. 2013: 2 byty , r. 2014: 1x24 b. j.
Zdroj: Obecný úrad

Tab. 70: Vývoj počtu začatých a dokončených bytov v rodinných domoch za roky 2015-2021

	2015	2016	2017	2018	2019	2020	2021
počet začatých bytov v rodinných domoch	6	4	9	7	33	22	21
počet dokončených bytov v rodinných domoch	7	8	5	3	17	20	26

Poznámka:

Začaté byty - Počet bytov, na ktoré bolo vydané stavebné povolenie

Dokončené byty - Počet bytov, na ktoré bolo vydané kolaudačné rozhodnutie

Zdroj: Obecný úrad

Tab. 71: Vývoj počtu začatých a dokončených bytov v bytových domoch za roky 2015-2021

	2015	2016	2017	2018	2019	2020	2021
počet začatých bytov v bytových domoch		36			22+8		
počet dokončených bytov v bytových domoch		6	36			22+8	

Tab. 72: Vývoj počtu začatých a dokončených bytových domov za roky 2015-2021

	2015	2016	2017	2018	2019	2020	2021
počet začatých bytových domov		1			2		
počet dokončených bytových domov		1	1			2	

Novú výstavbu objektov na bývanie je vhodné situovať formou RD predovšetkým do prieluk v jestvujúcej zástavbe do založených lokalít (kde je už zahájená, alebo územne pripravená výstavba) a ďalej do nových ucelených lokalít. Tieto lokality je potrebné doriešiť následnou dokumentáciou – urbanistickou štúdiou, ako podkladom pre územné konanie v príprave jednotlivých stavieb.

Od roku 2007 obec Vrakúň zaznamenáva intenzívnu bytovú výstavbu prebiehajúcu v novovzniknutej obytnej zóne v severnej časti obce (pri vstupe zo smeru Dunajská Streda pozdĺž cesty II/507).

Spoločným znakom väčšiny postavených budov starších ako 30 rokov je nedostatočná tepelná ochrana stavebných konštrukcií a vysoká opotrebovanosť technického zariadenia budov, ktoré je potrebné urýchlene vymeniť za prvky, ktorých kvalita a vlastnosti vytvoria požadovanú bezpečnosť, zabezpečia nízku energetickú spotrebu týchto budov a zároveň predĺžia ich ďalšiu životnosť. *V strednodobom horizonte je potrebné pokračovať v obnove fondu verejných budov a súkromných budov (bytových a nebytových budov).*

Nájomné bývanie vo Vrakúni je pomerne rozšírené, čo ovplyvňuje cenová dostupnosť vlastných bytov (ceny bytov sú vysoké, vlastné bývanie sa stáva luxusom). Obec Vrakúň má v správe 191 obecných nájomných bytov (161 obecných nájomných bytov bežného štandardu + 30 obecných nájomných bytov postavených pre sociálne slabých obyvateľov).

V strednodobom horizonte je potrebné ďalej rozvíjať podmienky bývania výstavbou nájomných bytov v obci, ktorá aktivita by mala prispievať aj k udržaniu mladých rodín v obci. V strednodobom horizonte je potrebné rozvíjať aj starostlivosť už o existujúce nájomne byty v obci. Samospráva obce Vrakúň má na nasledujúcich 6 rokov nasledovné projektové zámery pre rozvoj obecného nájomného bytového fondu: Obstaranie obecných nájomných bytov (2 x 18 b. j.), Rekonštrukcia (výstavba) podkrovia školskej jedálne pri ZŠ Ferenca Móru vo Vrakúni na ul. Školskej – vytvorenie 6 ks obecných nájomných bytov.

Strategickým cieľom obce Vrakúň v oblasti rozvoja bývania na obdobie 6 rokov je vytvoriť v obci podmienky pre zabezpečenie lepšej dostupnosti a kvality bývania pre rôzne skupiny obyvateľstva podporujúce trvalo udržateľný rozvoj obce. V danom časovom horizonte je potrebné aj zabezpečiť kvalitnú správu a hospodárenie s obecným bytovým fondom, zvyšovať povedomie obyvateľstva o zodpovednosti za stav bytového fondu a jeho

okolia, vytvoriť podmienky pre revitalizáciu obytných zón a zvýšiť tak kvalitu života obyvateľov obce.

Dopravná a technická infraštruktúra, odpadové hospodárstvo

Rozvoj dopravnej a technickej infraštruktúry je jedným zo základných predpokladov rozvoja každého regiónu i obce a výrazne ovplyvňuje hospodársky potenciál, spôsob života a životnú úroveň obyvateľstva.

Dopravná infraštruktúra a technická infraštruktúra

Kvalitná dopravná infraštruktúra a dobrá dopravná dostupnosť sú základné predpoklady rozvoja obce, ktoré významne ovplyvňujú jej hospodársky potenciál, spôsob života i životnú úroveň jej obyvateľov. Veľký význam dopravy je daný jej podstatným vplyvom na efektívnosť dovozu vstupov do územia a vývozu výstupov výroby z daného územia.

Zaujímavé územie sa nachádza v blízkosti križovatiek viacerých ciest európskeho významu, čo v budúcnosti môže znamenať silný rozvojový impulz pre daný región.

V blízkosti obce Vrakúň prechádzajú významné európske multimodálne koridory:

- *koridor č. VII (vodná cesta Dunaj – najbližší prístav sa nachádza v Gabčíkove vo vzdialenosti 10 km),*
- *koridor č. IV (Berlín / Norimberg – Praha – Kúty – Bratislava – Nové Zámky / Komárno-Štúrovo-Maďarsko lokalizovaný pre trate železničnej a kombinovanej dopravy).*

Tieto dopravné koridory patria medzi najvýznamnejšie komunikačné osi v Európe. V budúcnosti teda nevyhnutnou úlohou bude využiť prítomnosť hore uvedených európskych komunikačných systémov (bude potrebné zlepšiť infraštruktúrne prepojenia na hore uvedené európske multimodálne koridory).

Cestná infraštruktúra

Najvýznamnejší cestný ťah prechádzajúci cez riešené územie, t. j. obec Vrakúň je cesta II. triedy: II/507 Gabčíkovo – Dunajská Streda – Galanta. Druhý najvýznamnejší cestný ťah prechádzajúci cez riešené územie je cesta III. triedy: III/1424 Vrakúň – Kostolné Kračany.

Významnými cestnými ťahmi prechádzajúcimi v blízkosti riešeného územia, t. j. obce Vrakúň sú cesty:

- cesta I/63 – Štúrovo-Komárno-Dunajská Streda-Bratislava – cestný ťah medzinárodného významu (E 575) – prechádzajúca 4 km severne od obce,
- cesta II/506 (hranica SR/MR – Medveďov – Gabčíkovo – Báč [kde sa napojí na cestu I/63]) – cestný ťah medziregionálneho významu – prechádzajúca 5 km južne od obce.

Miestne komunikácie majú bezprašnú povrchovú úpravu (všetky miestne komunikácie majú spevnený povrch) a rôzne šírkové a smerové usporiadanie. Spravidla medzi komunikáciou a oplotením rodinných domov sú zelené pásy a vo väčšej časti aj spevnené plochy formou chodníkov.

V strednodobom horizonte je potrebná rozsiahla rekonštrukcia miestnych komunikácií, ako aj dostavba a rekonštrukcia systému chodníkov vzhľadom na bezpečnosť a plynulosť dopravy.

V strednodobom horizonte je potrebné vybudovať nové parkovisko pred cintorínom v miestnej časti Vrakúň.

V strednodobom horizonte dopravnú polohu záujmového územia kladne ovplyvní aj pokračovanie výstavby rýchlostnej cesty R7 (Bratislava – Dunajská Streda – Nové Zámky – Lučenec). Pri ďalšom rozvoji obce je potrebné rešpektovať trasovanie rýchlostnej cesty R7.

Železničná doprava

Obec Vrakúň nie je priamo napojená na európsky železničný systém. Najbližšia železničná stanica sa nachádza na železničnej trati č. 131 (Bratislava – Dunajská Streda – Komárno, jednokoľajná trať, neelektrifikovaná) v Dunajskej Strede. Železničná infraštruktúra na trati č. 131 sa blíži k hranici svojej životnosti. V budúcnosti sa plánuje modernizácia trate č. 131 na traťovú rýchlosť 120 km/h, vrátane elektrifikácie a technickej modernizácie. Priepustnosť trate je obmedzená a výrazne bráni žiadanému posilneniu dopravy na trati. Problémom sú krátke úseky s výraznými obmedzeniami rýchlosti, krátke staničné koľaje (Dunajská Streda – Komárno) a chýbajúce miesta na vyhýbanie sa vlakom v úsekoch s intenzívnou dopravou (Bratislava Nové Mesto – Kvetoslavov). V čase špičky vôbec nie je možná na úseku Bratislava Nové Mesto – Kvetoslavov jazda nákladných vlakov a osobné vlaky znásobujú meškania. (zdroj: ŽSR Zvýšenie priepustnosti trate Bratislava – Dunajská Streda – Komárno, Útvar hodnoty za peniaze, Ministerstvo financií SR / www.finance.gov.sk/uhp).

Hromadná doprava

Integrovaný regionálny systém hromadnej dopravy zabezpečuje organizáciu a prepojenie hlavných zložiek hromadnej cestnej dopravy v hlavných smeroch pohybu cestujúcich, ktorými pre riešené územie sú:

- cesty do okresného centra Dunajská Streda (7 km),
- cesty do regionálneho uzla Gabčíkovo (6 km).

Hromadnú prepravu osôb do zamestnania, škôl, úradov a za nákupmi zabezpečuje autobusová preprava (ktoré zabezpečuje hlavne SAD Dunajská Streda a. s.).

Ostatné druhy dopravy

Cyklistická doprava

Konfigurácia terénu, rozmiestnenie funkcií bývania, vybavenosti, práce, rekreácie a relatívne málo frekventovaný charakter dopravy v sídle dávajú predpoklady k významnejšiemu postaveniu bicyklovej dopravy ako jedného zo základných vnútrostránkových dopravných systémov a ekologicky najefektívnejšieho druhu dopravy.

V okolí riešeného územia sa nachádza dynamicky sa rozvíjajúci systém cyklistických chodníkov. V blízkosti obce prechádza aj najdôležitejšia cyklistická trasa na Slovensku:

medzinárodná Dunajská cyklistická cesta (ktorá cesta tvorí časť celoeurópskej diaľkovej cyklomagistrály EuroVelo 6).

Rozvoj cykloturistiky, ako aj zvýšenie bezpečnosti cyklistov na cestách si vyžaduje výstavbu nových cyklistických chodníkov, ktoré budú vedené oddelene od štátnych ciest s vysokou dopravnou intenzitou, resp. od navrhovaných zberných komunikácií.

V strednodobom horizonte je potrebné vybudovať systém cyklistických chodníkov zabezpečujúcich prepojenie s okolitými obcami (v 1. etape na trase Gabčíkovo – Vrakúň – Povoda), ako aj cyklistický chodník v intraviláne obce zabezpečujúci bezpečnosť v cestnej doprave a posilňujúci rozvoj cestovného ruchu v regióne obce. Cyklistický chodník v intraviláne obce by zvýšil podiel cyklistickej prepravy do zamestnania, za občianskou vybavenosťou (detské jasle, materská škola, základná škola, lekárske ambulancie, obecný úrad atď.), za nákupmi atď.



Zdroj: <https://pixabay.com/>

Vodná doprava

V blízkosti obce prechádza najdôležitejšia vodná cesta na Slovensku: rieka Dunaj. Najbližšie prístavy na Dunaji sa nachádzajú v Gabčíkove (8 km), Bratislave a Komárne.

Letecká doprava

Letisko s verejnou prepravou osôb a nákladov sa nachádza v 51 km vzdialenosti v Bratislave (Letisko M. R. Štefánika, ktoré letisko je najväčším medzinárodným letiskom na Slovensku).

Zásobovanie pitnou a úžitkovou vodou

Obec Vrakúň má vybudovaný verejný vodovod a vlastný vodný zdroj (v katastri obce sa nachádza vodárenský zdroj [širokoprilová vrtná studňa], ktorý slúži na hromadné zásobovanie obyvateľstva pitnou vodou). Obec má kompletne pokrytie verejným vodovodom. Stav vodovodnej siete umožňuje obyvateľom obce, ako aj organizáciám a podnikateľom napojiť sa na kvalitnú pitnú vodu z verejného vodovodu. Do nových rozvojových lokalít je potrebné postupne vybudovať rozvodnú sieť pitnej vody.

Kanalizácia a čistenie odpadovej vody

Základnou funkciou kanalizačnej infraštruktúry je ochrana obyvateľstva a životného prostredia pred nepriaznivými vplyvmi vyprodukovaného znečistenia v komunálnych odpadových vodách. Proces odvádzania a čistenia odpadových vôd musí rešpektovať zásady trvalo udržateľného rozvoja, ochrany životného prostredia a uplatnenie zákonných a koncepčných požiadaviek hospodárenia s vodami (Plán rozvoja verejných kanalizácií pre územie Slovenskej republiky na roky 2021 – 2027).

Čistenie odpadovej vody v riešenom území nie je celoplošne vyriešené – v obci nie je celoplošne vybudovaná verejná kanalizačná sieť, výrazná väčšina odpadových vôd je odvádzaná do žump a septikov (len nepatrná časť bytového fondu je napojená na čistiareň odpadových vôd v jednom miestnom závode).

Dažďové vody z komunikácií, z nehnuteľností a zo spevnených plôch sú odvádzané jestvujúcimi prícestnými odvodňovacími rigolmi.

V uplynulých rokoch obec sústredila svoju pozornosť na miestne environmentálne ciele a požiadavky v oblasti ochrany podzemných vôd, na základe týchto aktivít obec získala nenávratný finančný príspevok na rozšírenie verejnej kanalizácie (projektový zámer: Rozšírenie kanalizácie v obci Vrakúň - Kanalizácia Vrakúň - etapy III. až XI). V strednodobom horizonte je potrebné implementovať tento projekt rozšírenia verejnej kanalizácie (vybudovaním celoobecnej verejnej kanalizačnej siete a následne napojiť sa na čistiareň odpadových vôd v Dunajskej Strede) a tak zlepšiť podmienky pre rozvoj obce z hľadiska ochrany životného prostredia, rozvoja bytovej výstavby, priemyslu a cestovného ruchu.

Zásobovanie elektrickou energiou, verejné osvetlenie

Obec Vrakúň je zásobovaná elektrickou energiou na dobrej úrovni, výkon transformátorov vyhovuje súčasným požiadavkám obce.

Verejné osvetlenie je riešené inštalovaním výbojkových svietidiel na jestvujúcich elektrických betónových stĺpoch. Verejné osvetlenie obce je v nevyhovujúcom technickom stave.

V strednodobom horizonte je potrebné realizovať kompletnú rekonštrukciu verejného osvetlenia v obci (plánovaná nová technológia podporí znížiť energetickú náročnosť sústavy

verejného osvetlenia, znížiť náklady na údržbu sústavy verejného osvetlenia, zvýšiť bezpečnosť cestnej premávky, zlepšiť celkovú bezpečnostnú situáciu v obci).

Zásobovanie plynom

Obec je plno splynofikovaná. Plynofikácia mala pozitívny vplyv na stav životného prostredia v obci, nakoľko sa znížil podiel popolu zo spaľovania uhlia z komunálneho odpadu. Zemný plyn je v prevažnej miere využívaný na vykurovanie, na prípravu teplej vody. V prípade výstavby nových bytov, objektov občianskej vybavenosti je možnosť predĺženia plynových rozvodov k týmto objektom. Prevádzkovateľom plynovodu je spoločnosť Slovenský plynárenský priemysel.

Telekomunikácie, verejný rozhlas

Rozvoj telekomunikácií za posledné desaťročie zaznamenal výrazný kvantitatívny i kvalitatívny rast, predstihujúci mnohonásobne rozvoj ostatných odvetví technickej infraštruktúry. Je to jednak prestavbou a rekonštrukciou pevnej telefónnej siete a ústrední, ale hlavne rozvojom mobilných telefónnych systémov a ich plošného uplatnenia a rozvojom internetovej siete.

Obec má dobré pokrytie od najväčších mobilných operátorov. V obci je dostupný širokopásmový internet. V obci sú dostupné aj verejné Wifi hotspoty pre širokú verejnosť (9x free internet hotspot).

Technický stav miestneho verejného rozhlasu je v obci schopný prevádzky, ale značne zastaraný. V rámci informačných technológií je potrebné v nasledujúcich rokoch rozšíriť dostupnosť širokopásmového internetu pre obyvateľov.

V strednodobom časovom horizonte je potrebné realizovať rekonštrukciu miestneho verejného rozhlasu, čo zabezpečí kvalitnú informovanosť obyvateľov o aktuálnom dianí v obci.

Kamerový systém

V strednodobom časovom horizonte je potrebné vybudovať bezpečnostný kamerový systém monitorujúci vybrané verejné priestranstvá obce. Plánovaný kamerový systém bude skvalitniť komplexnú ochranu života, zdravia a majetku obyvateľov i návštevníkov obce, fyzických a právnických osôb prevádzkujúcich podnikateľskú činnosť na území obce, ochranu verejného majetku a priestranstiev. Kamerové systémy budú zvyšovať kvalitu bezpečnosti v obci.

Odpadové hospodárstvo

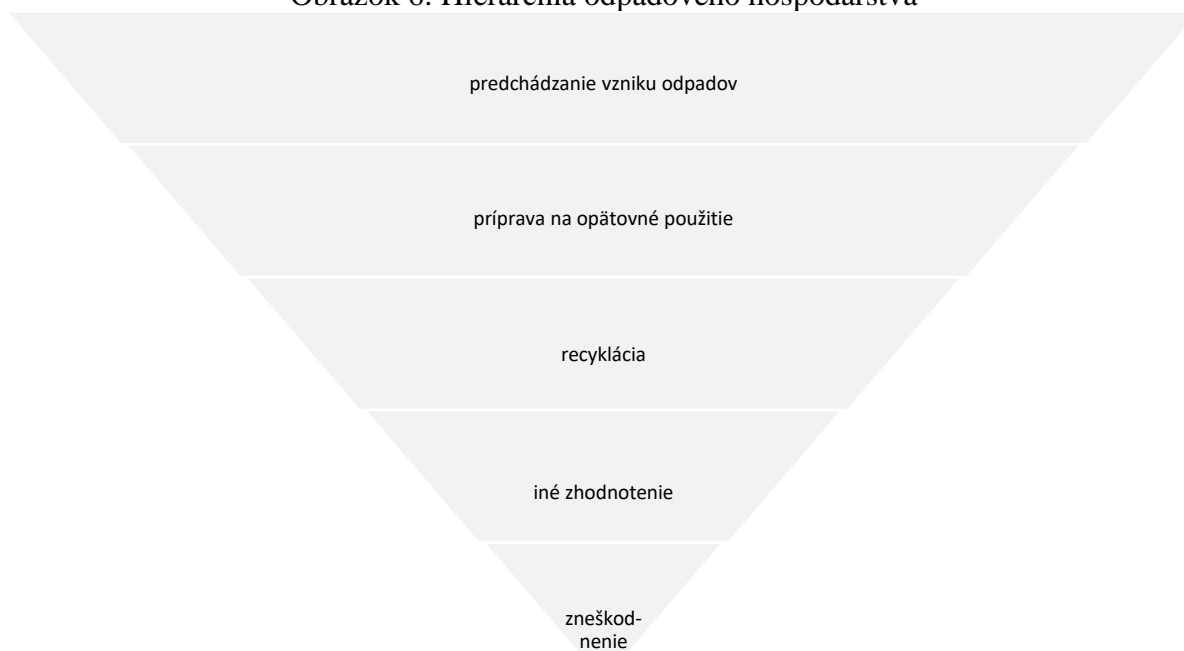
Základným právnym predpisom pri predchádzaní vzniku odpadov a pri nakladaní s odpadmi je Zákon č. 79/2015 Z. z. o odpadoch a o zmene a doplnení niektorých zákonov. Tento zákon upravuje

- a) programové dokumenty v odpadovom hospodárstve,
- b) opatrenia na predchádzanie vzniku odpadu,
- c) práva a povinnosti právnických osôb a fyzických osôb pri predchádzaní vzniku odpadov a pri nakladaní s odpadmi,
- d) rozšírenú zodpovednosť výrobcov,
- e) nakladanie s vyhradenými výrobkami a prúdmi odpadov,
- f) nakladanie s komunálnym odpadom,
- g) cezhraničný pohyb odpadov,
- h) informačný systém odpadového hospodárstva,
- i) pôsobnosť orgánov štátnej správy a obcí vo veciach štátnej správy odpadového hospodárstva,
- j) zodpovednosť za porušenie povinností na úseku odpadového hospodárstva.

Odpadové hospodárstvo je súbor činností zameraných na predchádzanie a obmedzovanie vzniku odpadov a znižovanie ich nebezpečnosti pre životné prostredie a na nakladanie s odpadmi v súlade s týmto zákonom.

Cieľom odpadového hospodárstva v zmysle zákona o odpadoch je predchádzať vzniku odpadov, obmedzovať ich tvorbu, znižovať nebezpečné vlastnosti odpadov a prednostne zabezpečiť zhodnocovanie odpadov pred ich zneškodňovaním. Infraštruktúru odpadového hospodárstva predstavujú zariadenia a objekty na nakladanie s odpadmi. Riešenie problematiky komunálneho odpadu a nový prístup k odpadom má vplyv na zlepšenie stavu životného prostredia a rast životnej úrovne obyvateľstva. Základným spôsobom zneškodňovania komunálneho odpadu je skládkovanie.

Obrázok 6: Hierarchia odpadového hospodárstva



Zdroj: Ministerstvo životného prostredia Slovenskej republiky, Slovenská agentúra životného prostredia: Obehové hospodárstvo - budúcnosť rozvoja Slovenska, 2019

Infraštruktúru odpadového hospodárstva predstavujú zariadenia a objekty na nakladanie s odpadmi. Riešenie problematiky komunálneho odpadu a nový prístup k odpadom má vplyv na zlepšenie stavu životného prostredia a rast životnej úrovne obyvateľstva.

V obci Vrakúň sú zabezpečené komplexné profesionálne služby v odpadovom hospodárstve:

- v obci je zavedený komplexný separovaný zber odpadu – plasty, papier, textil, sklo.

Dôležitou súčasťou systému odpadového hospodárstva v obciach sú zberné dvory. Zákon č. 79/2015 Z. z. Zákon o odpadoch a o zmene a doplnení niektorých zákonov v § 80 definuje zberný dvor nasledovne:

- (6) Zberný dvor je zariadenie na zber komunálnych odpadov a drobných stavebných odpadov zriadené obcou alebo združením obcí a prevádzkované obcou, združením obcí alebo osobou, ktorá má uzatvorenú zmluvu s obcou alebo združením obcí na túto činnosť; na prevádzkovanie zberného dvora sa vyžaduje súhlas príslušného orgánu štátnej správy odpadového hospodárstva. Na zbernom dvore môžu fyzické osoby odovzdávať drobný stavebný odpad, objemný odpad, odpady, ktorých zber na zbernom dvore umožňuje tento zákon, a oddelene zbierané zložky komunálneho odpadu v rozsahu triedeného zberu ustanovenom vo všeobecne záväznom nariadení obce.

Aktuálne riešené územie nemá vybudovaný zberný dvor/zberné stredisko na zber odpadov.

Nelegálne skládky sú dlhodobý problém pre miestne samosprávy (v súčasnosti na Slovensku je približne 9 000 nelegálnych skládok). V riešenom území, v lokalite Dedinská Lúka, v bývalom objekte Štátneho majetku Gabčíkovo na nachádza skládka s nelegálne uloženým odpadom. Nelegálna skládka ohrozuje životné prostredie.

Vzhľadom na prevažne poľnohospodársky ráz územia významný podiel na celkovej skladbe odpadu má odpad organického pôvodu popri samotným komunálnym odpadom. V budúcnosti je potrebné zaviesť intenzívnejší triedený zber biologicky rozložiteľných odpadov v obci.

V nasledujúcich rokoch bude potrebné zvýšiť informovanosť občanov o triedenom zbere komunálnych odpadov a o zhodnocovaní biologicky rozložiteľných odpadov.

Jedným z cieľov odpadovej politiky EÚ je zníženie vzniku odpadu v rámci celkového cieľa a oddelenie hospodárskeho rastu od využívania zdrojov a environmentálnych vplyvov. Z toho dôvodu je vznik komunálnych odpadov jedným z indikátorov obehového hospodárstva (Program odpadového hospodárstva SR na roky 2021 – 2025).

V SR je povinnosťou obcí zaviesť triedený zber komunálnych odpadov minimálne pre papier, plasty, kovy, sklo a kompozitné obaly, ako aj pre biologicky rozložiteľné komunálne odpady okrem tých, ktorých pôvodcom je prevádzkovateľ kuchyne. Obec je tiež povinná zabezpečiť aj triedený zber objemného odpadu, drobných stavebných odpadov a odpadov s obsahom škodlivín.

V SR každoročne vzniká cez dva milióny ton komunálnych odpadov, pričom za rok 2019 bolo viac ako 50 % komunálnych odpadov skládkovaných. Hlavným cieľom odpadového hospodárstva obce je odklonenie odpadov od ich zneškodňovania skládkovaním najmä pre komunálne odpady (v súlade s hlavným cieľom odpadového hospodárstva SR do roku 2025). Cieľom je minimalizácia negatívnych účinkov vzniku a nakladania s odpadmi na zdravie ľudí a životné prostredie, zvyšovanie recyklácie, zlepšovanie triedeného zberu a zavádzanie a zvyšovanie opätovného použitia.

Hlavným cieľom odpadového hospodárstva obce Vrakúň je minimalizácia negatívnych účinkov vzniku a nakladania s odpadmi na zdravie ľudí a životné prostredie, ako aj obmedzovanie využívania zdrojov a uprednostňovať praktické uplatňovanie hierarchie odpadového hospodárstva. Bude nevyhnutné zásadnejšie presadzovanie a dodržiavanie hierarchie odpadového hospodárstva, aby sa dosiahlo zvýšenie recyklácie odpadov predovšetkým pre oblasť komunálnych odpadov a stavebných odpadov a odpadov z demolácií.

V strednodobom horizonte je potrebné zvyšovať povedomie verejnosti v oblasti nakladania s odpadmi. Informačné kampane na zvyšovanie povedomia obyvateľstva a zainteresovanej verejnosti je potrebné uskutočňovať v súlade s hierarchiou odpadového hospodárstva. Informačné kampane je potrebné zamerať najmä na: predchádzanie vzniku odpadu; znižovanie nadmernej spotreby a informovanie o dôsledkoch konzumnej spoločnosti; triedený zber a recykláciu odpadov; na zlepšenie informovanosti obyvateľov v oblasti nakladania s odpadmi; na výchovu a vzdelávanie detí a mládeže v oblasti odpadov v zmysle Rezortnej koncepcie environmentálnej výchovy, vzdelávania a osvetu do roku 2030 (Program odpadového hospodárstva SR na roky 2021 – 2025). Cieľom obce je vytvoriť efektívny odpadový systém, ktorý zabezpečí ekologickejšie a ekonomickejšie spracovávanie, zhodnocovanie odpadov.

V strednodobom horizonte je potrebné realizovať projekt zameraný na intenzifikáciu triedeného zberu komunálnych odpadov prostredníctvom výstavby nového zberného dvora a obstaraním potrebného technologického/strojového vybavenia na prevádzku zberného dvora (nákup techniky, prístrojov, nástrojov, náradia a nádob na triedenie komunálneho odpadu, pričom hodnota merateľného ukazovateľa bude zvýšená kapacita pre triedenie komunálnych odpadov). Projekt výstavby zberného dvora bude podporovať zvýšenie miery zhodnocovania odpadov so zameraním na ich prípravu na opätovné použitie a recykláciu.

V strednodobom horizonte je potrebné realizovať aj sanáciu skládky s nelegálne uloženým odpadom v lokalite Dedinská Lúka (v bývalom objekte Štátneho majetku Gabčíkovo).

Hospodársko-ekonomický potenciál obce

Ekonomický potenciál obce Vrakúň je nižší ako priemer Slovenska. Širší priestor obce – okres Dunajská Streda – patrí do kategórie priemyselno-poľnohospodárskych regiónov SR. Z pohľadu makroekonomickej štruktúry rozhodujúce postavenie majú služby a priemysel.

Poľnohospodárstvo

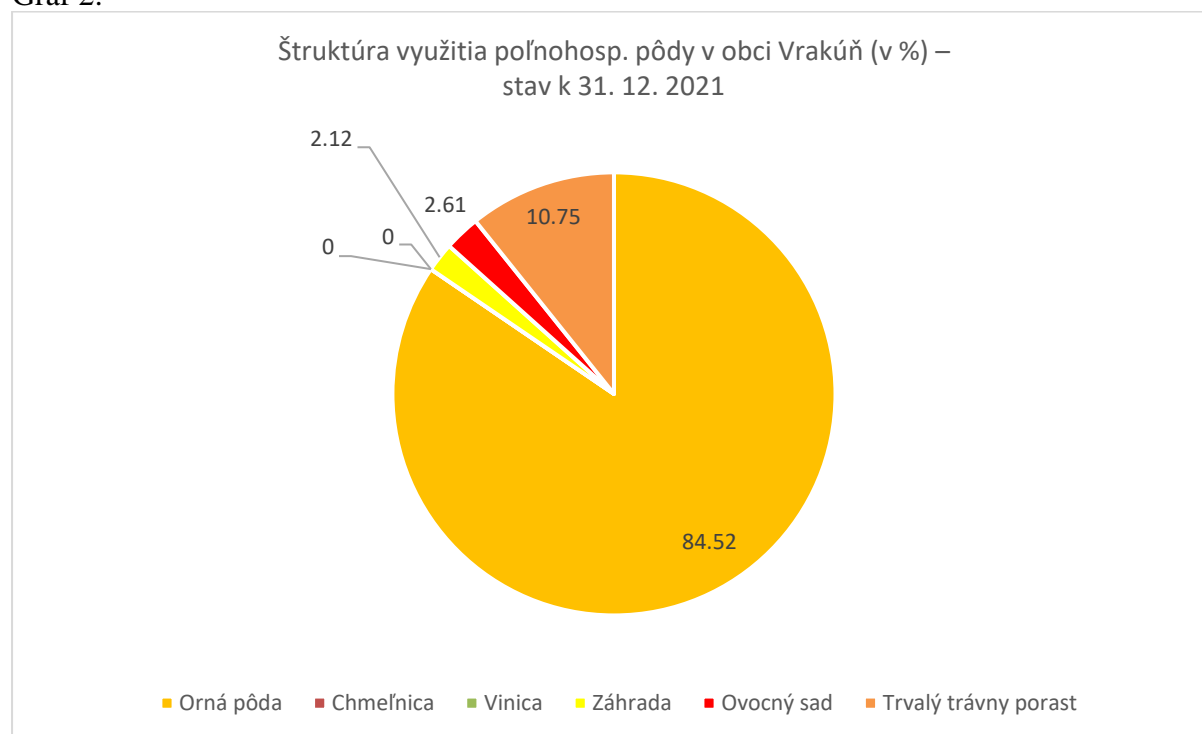
Poľnohospodárstvo je rozšírenou aktivitou v záujmovom území. Výmera poľnohospodárskeho pôdneho fondu v obci predstavuje 83,46 % z jej celkovej výmery. Stupeň zornenia je 84,52 %.

Tab. 73: Štruktúra využitia poľnohosp. pôdy v obci Vrakúň (v m²) – zmeny v období 2014 – 2021


	Celková výmera poľnohosp. p.	Orná pôda	Chmeľnica	Vinica	Záhrada	Ovocný sad	Trvalý trávny porast
Stav k 31.12.2014	31944514	26949755	0	0	689306	836440	3469013
Stav k 31.12.2021	31994122	27040446	0	0	679381	834032	3440263

Zdroj: Štatistický úrad SR. 2022

Graf 2:



Na poľnohospodárskej pôde v katastrach obce hospodária drobnopodstatelia ale aj veľké poľnohospodárske podniky. Najväčší poľnohospodársky podnik v obci je ARVUM, Poľnohospodárske družstvo (jeho profil: rastlinná a živočíšna výroba, pestovanie obilia, chov hovädzieho dobytku, výroba kŕmnych zmesí, služby poskytované v poľnohospodárstve v rozsahu voľnej živnosti; priemerný prepočítaný počet zamestnancov v roku 2021: 35 osôb).



Zdroj: <https://unsplash.com/>

Rastlinná produkcia je výrazne ovplyvňovaná produkčným potenciálom pôd. Záujmový región patrí do vysokoprodukčnej poľnohospodárskej oblasti Slovenska, dobré prírodné a klimatické podmienky územia vytvorili predpoklady pre pestovanie všetkých poľnohospodárskych plodín Slovenska. Rastlinná výroba regiónu obce sa zameriava prevažne na výrobu obilnín (najviac sa pestujú pšenica ozimná, sladovnícky jačmeň, kukurica na siláž a krmivo), ktoré zaberajú plochu tradične viac ako 2/3 ornej pôdy. Ovocinárstvo vo Vrakúni má dlhodobú tradíciu (najmä kvalitných odrôd jablák, hrušiek, broskýň, marhúľ, sliviek), ale aj pestovanie zeleniny (papriky, paradajky, mrky, cibule atď.) má v riešenom území hlboko zakorenenú tradíciu.

Všetky opatrenia v poľnohospodárskej výrobe sa musia smerovať k tomu, aby sa dosiahla primeraná rentabilita výroby, za dodržania pravidiel ochrany vôd, pôdy a ovzdušia. Z ekologického hľadiska je dôležité podstatné obmedzenie používania anorganických hnojív a chemických prípravkov na ochranu rastlín. V rastlinnej výrobe sa i do budúcnosti predpokladá zachovanie jej intenzity s podmienkou udržiavania ekologickej stability poľnohospodárskej krajiny.

Priemysel

Obec má relatívne silnú výrobnú funkciu, v obci je viac výrobných firiem počtom zamestnancov nad 20 osôb. Organizácia Elektrosvit Vrakúň, a. s. už dlhé roky realizuje výrobu a vývoj priemyselných a bytových svietidiel (webstránka: <http://www.elektrosvit-vrakun.sk/home.html>, priemerný prepočítaný počet zamestnancov v roku 2021: 24 osôb), kým firma CATWALK sk, s. r. o. prevádzkuje krajčírsku dielňu (realizuje výrobu domácej obuvi, priemerný prepočítaný počet zamestnancov v roku 2021: 62 osôb).

Medzi základné ciele obce z hľadiska riešenia rozvoja priemyselnej výroby patrí vytvorenie podmienok pre rozvoj hospodárskych aktivít obce, pre tvorbu nových pracovných príležitostí a rozvoj zamestnanosti na území obce.

Trhové služby, maloobchod

Škála poskytovaných služieb v obci je veľmi úzka. Služby vo väčšine prípadov rozvíjajú na základe živnostenských oprávnení a v prevažnej miere v priestoroch rodinných domov (prípadne vo vyčlenených priestoroch pre tento účel). V obci sa nachádzajú služby, ako: kaderníctvo, pohostinská činnosť, poradenská činnosť v oblasti podnikania atď. V oblasti služieb medzi významnejšie firmy patrí FOR INTERIOR s. r. o., ktorá zabezpečuje online obchod s nábytkom (webstránka: <https://www.expedo.sk/>, počet zamestnancov: 25 – 49).

Záverečnú časť pohybu materiálnych produktov na ich ceste od výroby k spotrebe zabezpečuje maloobchod, ktorého cieľom je predaj vyrobených tovarov spotrebiteľom. Sieť maloobchodných predajní je relatívne dobrá. Maloobchodná sieť obce je rozvinutá, v obci sa nachádza viac predajne potravín, kvetinárstiev, šiat atď. Priemerný obrat maloobchodov na jedného obyvateľa je nižší než celoslovenský priemer, čo je dôvodom finančných príjmov tunajšieho obyvateľstva.

Ponuka možností verejného stravovania je dobrá, v obci sú zabezpečené reštauračné a stravovacie služby na kvalitnej úrovni, v riešenom území sa nachádza viac reštaurácií a pohostinstiev.

Motoristi majú k dispozícii 1 čerpaciu stanicu pohonných hmôt.

V riešenom území sú zabezpečené kvalitné poštové služby (Poštový úrad na adrese: Nekyje na Ostrove 7, 930 25 Vrakúň). V obci sa nachádza aj jeden bankomat (bankomat banky ČSOB, a. s. v budove Obecného úradu).

Podnikateľská aktivita

Z celkového počtu podnikateľských subjektov v obci vyše 90% tvoria fyzické osoby. Podnikateľská aktivita vyjadrená podielom fyzických a právnických osôb na celkovom počte obyvateľstva je relatívne dobrá. Rozhodujúca väčšina podnikateľov vyvíja svoju činnosť v službách. Z pohľadu zamestnanosti efektívna by bola podpora aktivít vykonávaných fyzickými osobami v rámci živnostenského podnikania.

Tab. 74: Vývoj počtu právnických osôb v obci v období 2004-2014

	2021	2020	2019	2018	2017	2016	2015	2014	2013	2012	2011	2010
Právnické osoby spolu	85	88	70	62	65	55	47	60	60	51	47	47

Zdroj: Štatistický úrad SR, 2022

Tab. 75: Vývoj počtu právnických osôb ziskových v obci v období 2010 – 2021

	2021	2020	2019	2018	2017	2016	2015	2014	2013	2012	2011	2010
Právnické osoby ziskové	73	76	60	53	55	52	44	49	49	42	36	36

Zdroj: Štatistický úrad SR, 2022

Tab. 76: Vývoj počtu fyzických osôb – podnikateľov v obci v období 2004-2014

	2021	2020	2019	2018	2017	2016	2015	2014	2013	2012	2011	2010
Fyzické osoby - podnikatelia (osoby)	250	195	195	180	177	183	183	193	194	213	228	238

Zdroj: Štatistický úrad SR, 2022

Tab. 77: Vývoj počtu fyzických osôb – živnostníkov v obci v období 2004-2014

	2021	2020	2019	2018	2017	2016	2015	2014	2013	2012	2011	2010
Živnostníci	239	177	181	165	165	171	171	173	177	197	215	225

Zdroj: Štatistický úrad SR, 2022

Najvýznamnejšie podnikateľské subjekty podľa počtu zamestnancov: ARVUM poľnohosp. družstvo, Warcun a. s. (v roku 2021 priemerný prepočítaný počet zamestnancov bol 32, hotelierstvo, ubytovacie a stravovacie služby), CATWALK sk, s. r. o., Elektrosvit Vrakúň a. s., First Farms Gabčíkovo s. r. o., (rastlinná a živočíšna výroba [chov ošípaných]; priemerný prepočítaný počet zamestnancov spoločnosti v účtovnom období 2021 bol 46).

Cestovný ruch

Cestovný ruch je interdisciplinárne odvetvie hospodárstva, na jeho realizácii sa podieľa mnoho ďalších oblastí, ako sú poľnohospodárstvo, priemysel, stavebníctvo, služby a pod. Predstavuje komplex vzťahov a javov, ktoré výrazne prispievajú k tvorbe pracovných miest, navyše investičné náklady na pracovné miesta sú nižšie než v priemysle.

Národný program rozvoja cestovného ruchu SR na základe zhodnotenia ponukovej stránky územia a jeho vybavenosti a posúdenia dlhodobých vývojových tendencií dopytu v cestovnom ruchu navrhuje rozvíjať nasledovné nosné formy cestovného ruchu: **a)** Letná rekreácia, pri vodných plochách založená na kúpaní a vodných športoch, hobby turizmus, cykloturizmus, rôzne alternatívne tzv. soft formy cestovného ruchu, poľovnícky cestovný ruch, rôzne športy. **b)** Mestský a kultúrny cestovný ruch. **c)** Zdravotný cestovný ruch v jeho klasickej liečebnej podobe, ktorý je potrebné zachovať a popritom rozvíjať zdravotný cestovný ruch (relax, fitness, prevencia, skrášľovanie, kondícia), ktorý začína prudko rásť prakticky v celosvetovom rozsahu. **d)** Vidiecky cestovný ruch a agroturistika. **e)** Doplnkové formy cestovného ruchu.

Na základe hore uvedenej klasifikácie nosných foriem cestovného ruchu Slovenska obec Vrakúň má reálny potenciál predovšetkým pre rozvoj:

- letnej rekreácie – hobby turizmus, cykloturizmus, rôzne alternatívne tzv. soft formy cestovného ruchu, poľovnícky cestovný ruch, rôzne športy,
- vidieckej turistiky vrátane agroturistiky.

Už vyše 10 rokov spa&wellness je významným faktorom rozvoja cestovného ruchu v obci Vrakúň. Hotel Amade Château patrí medzi najkvalitnejšie historické hotely Slovenska, kde hostia okrem spa&wellness služieb majú k dispozícii aj kvalitné gastrozážitky.

Najväčšie turistické atrakcie obce:

- ⇒ boutique hotel Amade Château v krásnom kaštieli rodiny Amade,
- ⇒ rímskokatolícky kostol sv. Jakuba, jednolod'ová gotická stavba s polygonálnym ukončením presbytéria a predstavanou vežou, z polovice 14. storočia; renesančne ho upravili v rokoch 1760 – 1761; pred kostolom je inštalovaná pôvodná kamenná krstiteľnica s jednoduchým ešte románskym tvaroslovím,
- ⇒ ľudový obytný dom – pamiatka ľudovej architektúry z druhej polovice 19. storočia,
- ⇒ kaplnka Najsvätejšej Trojice z 18. storočia,
- ⇒ socha sv. Štefana – uhorského kráľa, socha z roku 1996,
- ⇒ atraktívne prírodné lokality, vodné toky pre pešiu a vodnú turistiku, cykloturistiku,

⇒ množstvo malých sakrálnych pamiatok (napr. socha sv. Jána Nepomuckého, socha sv. Floriána, socha sv. Alžbety).



V záujmovom regióne okrem vidieckeho cestovného ruchu a vodných športov sú veľmi dobré predpoklady aj pre kulinársku turistiku - návštevníkov obce môže prilákať aj vychýrenou maďarskou a slovenskou kuchyňou. Kuchyňa obce (ako i jej mikropriestoru), ktorá je vzácnou zmesou tradícií a kultúr (ktoré sa na tomto území dlhodobo dotvárali), je oddávna založená na troch princípoch: vynikajúca kvalita surovín, generáciami k dokonalosti dopracované tradičné receptúry a dostatok času a poctivosti pri príprave jedál (varenie je doteraz v mnohých rodinách láskyplným obradom).

V strednodobom časovom horizonte je potrebné využiť lokálne gastronomické hodnoty organizovaním gastrokultúrnych festivalov.

Ubytovacie zariadenia sú nevyhnutnou podmienkou vzniku i rozvoja cestovného ruchu. V obci sú k dispozícii ubytovacie služby v bohatej štruktúre:

- 5-hviezdičkový boutique hotel Amade Château – historická atmosféra v krásnom kaštieli s 30 izbami + Wellness & Spa službami (<https://www.hotelamade.sk/>),
- Penzión st. Florian, 8 lôžok, celoročná prevádzka, (<http://www.florianpension.sk/index.html>),
- Ubytovanie v súkromí: Ing. Mikuláš Szentesi, 9 lôžok, celoročná prevádzka, Nekyje Invest s. r. o., 8 lôžok, celoročná prevádzka.

Cestovný ruch v mikropriestore obce

Rozvoj cestovného ruchu v obci je úzko spojený s rozvojom cestovného ruchu v regióne obce a preto i tento materiál posudzuje stav a navrhuje rozvoj cestovného ruchu v tomto kontexte.

Mikropriestor obce sa vyznačuje diverzitou vidieckej krajiny, zachovalým jedinečným ľudovým umením, zvykmi a folklórom, čo vytvára priaznivé predpoklady pre rozvoj vidieckeho turizmu a agroturistiky.

V blízkosti riešeného územia turisticky najhodnotnejšími lokalitami sú:

- mesto Dunajská Streda – okresné mesto, termálne kúpalisko Thermalpark, Žitnoostrovské múzeum, kultúrne a športové podujatia, galérie,
- mesto Veľký Meder – termálne kúpalisko THERMAL CORVINUS,
- Slovakia Ring – pretekársky okruh nachádzajúci sa v katastrálnom území obce Orechová Potôň, parametre okruhu Slovakia Ring ho radia medzi najdlhšie a najzaujímavejšie cestné okruhy v Európe,
- mesto Gabčíkovo – malebné mesto pri Dunaji, patrí k najstarším sídlam v regióne, kaštieľ rodiny Amade (dvojpodlažná štvorkrídlová pôvodne renesančná stavba zo 17. storočia, koncom 18. storočia bol barokovoklasicisticky prestavaný), Vodné dielo Gabčíkovo – viacúčelová stavba (produkcia elektriny, stabilizácia toku rieky),
- Termálne kúpalisko Topoľníky – kúpalisko v peknom prostredí pri ramene Malého Dunaja, termálna minerálna voda priaznivo pôsobí na choroby pohybového ústrojenstva,
- rieka Dunaj a jej ramená – vodné športy, rybárstvo,
- lužné lesy pozdĺž rieky Dunaj a jej ramien,
- EuroVelo 6 – EuroVelo 6 (EV6) je diaľková cyklomagistrála siete EuroVelo vedúca v dĺžke 3653 km pozdĺž viacerých veľkých európskych riek a spája francúzske atlantické pobrežie s rumunským mestom Constanta pri Čiernom mori,
- medzinárodná Dunajská cyklotrasa (tvorí súčasť EuroVelo 6) – je jednou z najznámejších a najnavštevovanejších cyklotrás v Európe, vedie od symbolického prameňa Dunaja v Donaueschingen v Nemecku až k ústiu Dunaja do Čierneho mora v Rumunsku; Dunajská cyklistická cesta – je cyklistická cesta po brehoch Dunaja, medzinárodná trasa, tvorí časť trasy EuroVelo 6 zo siete cyklotrás EuroVelo a má dĺžku zhruba 1200 kilometrov,
- Chránená krajinná oblasť Dunajské luhy, Chránené vtáčie územie Dunajské luhy, Územie európskeho významu Dunajské luhy,
- mesto Trnava – krajské mesto – sídlo Trnavského samosprávneho kraja, svojou rozlohou a počtom obyvateľov je siedmym najväčším mestom krajiny, v meste je množstvo kostolov („Malý Rím“),
- mesto Bratislava – hlavné mesto SR,

- mesto Győr (Maďarsko) – vysoko atraktívne mesto vo vzdialenosti 33 km od obce, mesto poskytujúce širokú škálu možností na oddych a relax.

V obci a jej okolí prevládajúcim druhom turizmu je domáci, avšak veľký význam má aj príjazdový cestovný ruch z Českej republiky (turisti z Česka prioritne vyhľadávajú termálne kúpele Žitného ostrova). Súčasná úroveň návštevnosti obce je nízka, potenciál cestovného ruchu sa ešte nevyužíva. V blízkej budúcnosti prvoradou úlohou pre rozvoj cestovného ruchu v obci bude:

- rozvíjať a skvalitniť služby cestovného ruchu (je potrebné zlepšovať podmienky a podporovať rozvoj reštauračných a ubytovacích služieb v obci),
- rozvíjať kvalitnú propagáciu a marketingové aktivity produktov a tak zabezpečiť efektívne využitie už existujúcich, ako aj plánovaných služieb cestovného ruchu.

V ďalšom rozvoji rekreačnej funkcie obce veľké rezervy predstavuje systém cyklociest na Žitnom ostrove, ktoré medzi inými spájajú kúpeľné mestá (Dunajská Streda, Veľký Meder) a EuroVelo6 (Európska diaľková cyklomagistrála č. 6).

V strednodobom horizonte je potrebné rozmiestniť informačné tabule s turistickými informáciami pre návštevníkov.

V strednodobom časovom horizonte je potrebné zvyšovať atraktivitu obce pre rozvoj cestovného ruchu:

- vydávaním propagačných materiálov a organizovaním podujatí na propagáciu rôznych foriem turizmu v obci,
- vybudovaním cyklochodníkov zabezpečujúcich napojenie obce na cyklochodníkový systém Žitného ostrova (prioritne na trase Gabčíkovo – Vrakúň – Povoda) a vybudovaním ďalších cyklistických chodníkov v intraviláne obce,
- zriadením obecnej turistickej ubytovne v podkroví budovy požiarnej zbrojnice vo Vrakúni na ul. Školskej (rekonštrukcia podkrovia) – realizáciou projektu obec dokáže uspokojiť dopyt širokého kruhu potencionálnych záujemcov o krátkodobé ubytovanie v obci s spestriť škálu ubyt. služieb.

Občianska vybavenosť obce

Občiansku vybavenosť v obci charakterizujú zariadenia v oblasti administratívy, kultúry, športové a sociálne zariadenia. Vybavenosť obce službami je rozmanitá a ich účel závisí od ľudských zdrojov, tradícií, podmienok a špecifických daností okolitého mikropriestoru.

Administratíva

V zmysle zákona o obecnom zriadení obec má dva orgány: obecné zastupiteľstvo a starosta obce. Každý z orgánov obce má svoje samostatné postavenie dané ústavou a zákonmi a nie sú vo vzťahu vzájomnej podriadenosti či nadriadenosti. Obyvatelia obce nepriamo, prostredníctvom týchto dvoch orgánov vykonávajú samosprávu obce. Ďalšie orgány, ako je napr. obecný úrad, komisie a pod. sú len odvodenými orgánmi obecného zastupiteľstva. Obecný úrad, ktorý je výkonným orgánom obecného zastupiteľstva a starostu, zabezpečuje organizačné a administratívne veci obecného zastupiteľstva a starostu, ako aj orgánov zriadených obecným zastupiteľstvom.

Tab. 78: Inštitúcie a organizácie v zriaďovateľskej pôsobnosti obce

názov	adresa
ZŠ Ferencu Móru s VJM, Vrakúň	Školská ul. č. 204, Vrakúň
MŠ s VJM, Vrakúň	Nám. sv. Štefana č. 471, Vrakúň
Detské jasle Vrakúň	Nám. sv. Štefana č. 471, Vrakúň

Zdroj: Obecný úrad

V obci sa nachádza 1 požiarna zbrojnica.

V strednodobom horizonte je potrebné realizovať obstaranie 1 osobného automobilu – služobného motorového vozidla a 1 služobného mikrobusu pre Obecný úrad (OcÚ) a pre organizácie Obecného úradu (zabezpečiť dopravu členov organizácií OcÚ).

Obec zabezpečuje prevádzku zariadenia starostlivosti o deti do troch rokov veku dieťaťa (detské jasle). Deťom je poskytovaná starostlivosť a to najmä stravovanie, opatera a výchovná starostlivosť. Starostlivosť o dieťa v jasliach je zabezpečovaná so zohľadnením osobitostí jednotlivých vekových skupín detí. Kapacita zariadenia je 15 detí.

Tab. 79: Vývoj počtu detí v detských jasliach vo Vrakúni

Obdobie	Detské jasle, Nám. sv. Štefana č. 471
2019/2020	10
2020/2021	12
2021/2022	15
2022/2023	15

Zdroj: Obecný úrad

Školstvo

Vývoj spoločnosti sa čoraz viac zrýchľuje, a tým sa význam školstva výrazne zvyšuje. Obec Vrakúň v súlade s intervenčnou logikou Národného programu rozvoja výchovy a vzdelávania 2018-2027 (NPRVaV) podporí dosiahnutie nasledovných

- strategických cieľov:
 - Zvýšenie kvality výchovy a vzdelávania
 - Zvýšenie dostupnosti kvalitnej výchovy a vzdelávania
 - Modernizácia výchovy a vzdelávania
- prierezových priorít zameraných na riešenie významných a aktuálnych spoločenských a ekonomických problémov:
 - Integrácia a inklúzia marginalizovaných rómskych komunít a študentov zo sociálne znevýhodneného prostredia
 - Prepojenie systému výchovy a vzdelávania s potrebami ekonomiky a trhu práce
 - Rozvoj systému neformálneho vzdelávania.

Stratégia Európa 2020 obsahuje nasledovných šesť ukazovateľov prepojených na oblasť vzdelávania:

1. podiel mladých ľudí s predčasne ukončeným vzdelávaním
2. podiel vysokoškolsky vzdelaného obyvateľstva vo veku 30-34 rokov
3. podiel 15-ročných žiakov dosahujúcich nízke zručnosti
4. miera zamestnanosti čerstvých absolventov
5. participácia detí na predprimárnom vzdelávaní
6. participácia dospelých na celoživotnom vzdelávaní.

V roku 2017 v *Národnom programe rozvoja výchovy a vzdelávania 2018 – 2027* (NPRVaV) bol vyhodnotený stav naplňania ukazovateľov *Stratégie Európa 2020* v SR nasledovne:

1. podiel mladých ľudí s predčasne ukončeným vzdelávaním - cieľ bol splnený
2. podiel vysokoškolsky vzdelaného obyvateľstva vo veku 30-34 rokov - cieľ bol splnený
3. podiel 15-ročných žiakov dosahujúcich nízke zručnosti - cieľ bol splnený
4. miera zamestnanosti čerstvých absolventov - cieľ bol splnený
5. participácia detí na predprimárnom vzdelávaní - cieľ nebol splnený
6. participácia dospelých na celoživotnom vzdelávaní - cieľ nebol splnený.

Základnú školskú infraštruktúru obce tvoria 2 školské zariadenia, ktoré sú v zriaďovateľskej pôsobnosti obce Vrakúň: 1 materská škola, 1 základná škola.

Hlavným cieľom výchovy a vzdelávania v materskej škole je dosiahnutie optimálnej kognitívnej, senzomotorickej a sociálno-citovej úrovne ako základu pre školské vzdelávanie v základnej škole a pre život v spoločnosti. Základná škola (1 – 9. roč.) s vyuč. jaz. maďarským sa nachádza v miestnej časti Nekyje na Ostrove. Za posledných 5 rokov počet žiakov navštevujúcich toto zariadenie postupne rastie. Pre žiakov školy je zabezpečený nielen kvalitný výchovno-vzdelávací proces, ale aj bohatá mimoškolská činnosť. Základná škola s vyuč. jaz. slovenským sa v obci nenachádza a vzhľadom k nízkemu podielu počtu obyvateľov slovenskej národnosti prijateľným riešením je dochádzka do škôl v Dunajskej Stredě.

Školské zariadenia kapacitne vyhovujú aj vzhľadom na predpoklad rastúcej demografickej krivky súvisiaci s predpokladaným rozvojom obce.

Všeobecným trendom za posledné roky je rast obsadenosti predškolských zariadení, ktorý vychádza z demografického vývoja.

Tab. 80: Vývoj počtu detí v detských jasliach, detí v MŠ a žiakov v ZŠ

Školský rok	Detské jasle, Nám. sv. Štefana č. 471	MŠ s VJM, Vrakúň Nám. Sv. Štefana č. 471	ZŠ Ferenc Móra s VJM, Vrakúň Školská ul. č. 204
2008/2009	-	52	179
2009/2010	-	59	175
2010/2011	-	58	183
2011/2012	-	57	183
2012/2013	-	60	191
2013/2014	-	61	185
2014/2015	-	72	180
2015/2016	-	73	181
2016/2017	-	75	174
2017/2018	-	64	172
2018/2019	-	68	173
2019/2020	10	69	176
2020/2021	12	70	173
2021/2022	15	72	174
2022/2023	15	76	184

Zdroj: Obecný úrad, 2022

Tab. 81: Základné charakteristiky materskej školy v obci k 15. 9. 2021

Adresa	Zriaďovateľ	Jazyk	Triedy MŠ so starostlivosťou						Povinné predprimárne vzdelávanie		Učiteľia	Asistent učiteľa
			celodennou		poldennou		inou		triedy	deti		
			triedy	deti	triedy	deti	triedy	deti				
Materská škola s VJM * 93025 Vrakúň, Vrakúň 471	Obec Vrakúň	HU	3	72		3				28	5	

Zdroj: CENTRUM VEDECKO-TECHNICKÝCH INFORMÁCIÍ SR, 2022

Tab. 82: Základné charakteristiky základnej školy v obci k 15. 9. 2021

Adresa	Zriaďovateľ	Druh ZŠ	Org Vyu	Jazyk	Triedy			Žiaci			Učiteľia	Asistent učiteľa
					v ročníku							
					nul-tom	1. -4.	5. -9.	nul-tom	1. - 4.	5. - 9.		
Základná škola s VJM * 93025 Vrakúň, Školská 204	Obec Vrakúň	1-9	4	HU		4	5		68	108	17	2

Zdroj: CENTRUM VEDECKO-TECHNICKÝCH INFORMÁCIÍ SR, 2022

V strednodobom horizonte je potrebné realizovať aktivity na zvýšenie inkluzívneho vzdelávania na ZŠ vo Vrakúni. Prioritnou úlohou miestneho školského systému je zabezpečiť šancu každému žiakovi, aby sa rozvíjal podľa svojich schopností a bolo mu umožnené zažiť úspech bez diskriminácie. V danom časovom horizonte je potrebné ďalší rozvoj podmienok

na zabezpečenie zdravého životného štýlu detí a budovanie vzťahu k pohybovým aktivitám (aj vo voľnom čase). Vo výchovno-vzdelávacom procese je potrebné zacieliť pozornosť na rozvíjanie kľúčových kompetencií s dôrazom na rozvoj kritického myslenia, digitálnej gramotnosti, sociálnych a občianskych kompetencií.

V strednodobom horizonte je potrebné realizovať rozšírenie kapacity materskej školy v obci Vrakúň – výstavbu novej budovy materskej školy (výstavba novej budovy materskej školy prinesie navýšenie kapacity MŠ o 20 miest). Prostredníctvom výstavby novej budovy materskej školy v areáli základnej školy bude zabezpečený prístup ku kvalitnému vzdelávaniu detí v predškolskom veku.



Zdroj: <https://unsplash.com/>

Obrázok 7: Prioritné oblasti Stratégie rovnosti, inklúzie a participácie Rómov na Slovensku do roku 2030



Zdroj: Stratégia rovnosti, inklúzie a participácie Rómov na Slovensku do roku 2030

Zdravotníctvo

Zdravie je najvyššia hodnota každej komunity a prostriedkom dosiahnutia kvalitného, plnohodnotného života. Zdravie je základné ľudské právo a kľúčový faktor rozvoja spoločnosti. Štát smeruje svoju politiku v oblasti zdravia na vytvorenie prostredia, v ktorom občania budú mať zaručené podmienky na podporu a ochranu svojho zdravia, právo na zdravotnú starostlivosť a na dostupnosť a rovnosť v jej poskytovaní.

Šance ľudí na zdravie úzko súvisia s podmienkami, v ktorých sa narodili, v ktorých vyrastali, pracovali a starli. Je nevyhnutné systematické posudzovanie účinkov na zdravie, ktoré má na človeka rýchlo sa meniace prostredie – špeciálne súvisiace s technológiami, prácou, sociálnymi podmienkami, nedostatkom pravidelných pohybových aktivít, stravovacími zvyklosťami, výrobou energie a urbanizáciou – a malo by vyústiť do aktivít na zabezpečenie pozitívneho prínosu pre zdravie. (Aktualizácia Strategického rámca starostlivosti o zdravie pre roky 2014 – 2030).

Priamo v obci Vrakúň sa nachádzajú nasledovné zdravotnícke ambulancie: všeobecný obvodný lekár pre dospelých a detská ambulancia.

V obci Vrakúň sa nachádza aj 1 lekáreň.

Komplexnejšie zdrav. služby sú zabezpečené v susednom meste Dunajská Streda. (kde sa nachádza Nemocnica s poliklinikou).

V strednodobom horizonte je potrebné informovať a vzdelávať obyvateľov obce v otázkach zdravia a jeho ochrany, zvýšiť podiel obyvateľov s dobrými vedomosťami o zdraví, zlepšiť postoj k zdraviu u dospelujúcej mládeže, zvýšiť podiel obyvateľov venujúcich sa pravidelnej pohybovej aktivite a aktívnemu športu. Ďalej je potrebné sústrediť pozornosť na podporu nefajčenia, na prevenciu užívania drog a drogových závislostí.

Sociálne služby

Hlavným cieľom sociálnych služieb je prevencia, riešenie a zmiernenie nepriaznivej životnej situácie osoby, rodiny alebo komunity, zachovanie, obnova alebo rozvoj schopností fyzickej osoby viesť samostatný život a podpora jej inklúzie do spoločnosti (Stratégia dlhodobej sociálno-zdravotnej starostlivosti v Slovenskej republike).

Zákon č. 448/2008 Z. z. o sociálnych službách a o zmene a doplnení zákona č. 455/1991 Zb. o živnostenskom podnikaní (živnostenský zákon) v znení neskorších predpisov definuje sociálnu službu ako odbornú činnosť, obslužnú činnosť alebo ďalšiu činnosť alebo súbor týchto činností, ktoré sú zamerané na

- a) prevenciu vzniku nepriaznivej sociálnej situácie, riešenie nepriaznivej sociálnej situácie alebo zmiernenie nepriaznivej sociálnej situácie fyzickej osoby, rodiny alebo komunity,
- b) zachovanie, obnovu alebo rozvoj schopnosti fyzickej osoby viesť samostatný život a na podporu jej začlenenia do spoločnosti,
- c) zabezpečenie nevyhnutných podmienok na uspokojovanie základných životných potrieb fyzickej osoby,
- d) riešenie krízovej sociálnej situácie fyzickej osoby a rodiny,
- e) prevenciu sociálneho vylúčenia fyzickej osoby a rodiny,
- f) zabezpečenie starostlivosti o dieťa z dôvodu situácie v rodine, ktorá vyžaduje pomoc pri starostlivosti o dieťa.

Zvyšovanie dostupnosti a kvality štandardu poskytovaných služieb sociálnej starostlivosti sa stáva významným indikátorom životnej úrovne. Existencia kvalitne vybudovanej siete sociálnych zariadení a podpora činnosti subjektov zameraných na rôzne sociálne skupiny je predpokladom pre kvalitný život obyvateľov.

Poskytovatelia sociálnych služieb sú verejní a neverejní. Verejných poskytovateľov sociálnych služieb zriaďujú obce a vyššie územné celky (VÚC), spravidla sú silne viazaní na ich rozpočet ako príspevkové alebo rozpočtové organizácie samosprávy. Neverejní poskytovatelia sociálnych služieb sú spravidla neziskové organizácie poskytujúce všeobecne prospešné služby (n. o.), občianske združenia, alebo cirkevné právnické osoby.

V riešenom území rozvoj sociálnych služieb zabezpečuje predovšetkým obec Vrakúň spolu s partnermi ako dlhodobý, systematický a koordinovaný proces riešenia problémov osôb odkázaných na poskytovanie sociálnych služieb. Spolupráca subjektov pôsobiacich v sociálnej oblasti je na území obce na dobrej úrovni najmä v prepojenosti poskytovaných sociálnych služieb. Obec má schválený Komunitný plán sociálnych služieb obce na obdobie 2018 – 2023, v ktorom dokumente boli identifikované 4 cieľové skupiny:

- seniori,
- ťažko zdravotne postihnutí (ŤZP) občania a občania so zdravotnými obmedzeniami,
- deti, mládež a rodina v riziku sociálneho vylúčenia,
- neprispôsobiví občania a iní obyvatelia, ohrození chudobou a sociálnym vylúčením.

GLOBÁLNY CIEĽ Komunitného plánu sociálnych služieb obce Vrakúň na obdobie 2018 – 2023

Zabezpečiť obyvateľom obce kvalitné sociálne služby s orientáciou na ich potreby a preferencie.

Sociálna služba je činnosť poskytovaná ľuďom v nepriaznivej sociálnej situácii, podpora pri sociálnom začleňovaní a ochrane pred sociálnym vylúčením s cieľom umožniť im zapojenie do bežného života v spoločnosti. Tieto služby a pomoc sú poskytované verejnou správou (štát, samospráva) a súkromnými poskytovateľmi (občianske združenia, neziskové organizácie, cirkevné organizácie atď.).

Sociálne služby sa poskytujú formou ambulantnou (prijímateľ sociálnej služby dochádza k poskytovateľovi do jeho priestorov a vracia sa do svojho prirodzeného prostredia), terénnou (poskytuje sa v prirodzenom prostredí prijímateľa), pobytovou (poskytuje sa u poskytovateľa sociálnej služby v jeho priestoroch spravidla na dobu neurčitú) alebo formou inou podľa nepriaznivej sociálnej situácie a prostredia, v ktorom sa fyzická osoba zdržiava.

Podľa § 12 ods. 1 zákona č. 448/2008 Z. z. o sociálnych službách, sociálne služby podľa druhu sú:

Druh sociálnej služby

(1) Sociálne služby podľa druhu sú

a) sociálne služby krízovej intervencie, ktorými sú:

1. terénna sociálna služba krízovej intervencie,
2. poskytovanie sociálnej služby v zariadeniach, ktorými sú:

- 2.1. nízkoprahové denné centrum,
- 2.2. integračné centrum,
- 2.3. komunitné centrum,
- 2.4. nocľaháreň,
- 2.5. útulok,
- 2.6. domov na polceste,
- 2.7. zariadenie núdzového bývania,
3. nízkoprahová sociálna služba pre deti a rodinu,

b) sociálne služby na podporu rodiny s deťmi, ktorými sú:

1. pomoc pri osobnej starostlivosti o dieťa,
2. pomoc pri osobnej starostlivosti o dieťa v zariadení dočasnej starostlivosti o deti,
3. služba na podporu zosúladovania rodinného života a pracovného života,
4. služba na podporu zosúladovania rodinného života a pracovného života v zariadení starostlivosti o deti do troch rokov veku dieťaťa,
5. služba včasnej intervencie,

c) sociálne služby na riešenie nepriaznivej sociálnej situácie z dôvodu ťažkého zdravotného postihnutia, nepriaznivého zdravotného stavu alebo z dôvodu dovŕšenia dôchodkového veku, ktorými sú

1. poskytovanie sociálnej služby v zariadeniach pre fyzické osoby, ktoré sú odkázané na pomoc inej fyzickej osoby, a pre fyzické osoby, ktoré dovŕšili dôchodkový vek, ktorými sú:

- 1.1. zariadenie podporovaného bývania,
- 1.2. zariadenie pre seniorov,
- 1.3. zariadenie opatrovateľskej služby,
- 1.4. rehabilitačné stredisko,
- 1.5. domov sociálnych služieb,
- 1.6. špecializované zariadenie,
- 1.7. denný stacionár,

2. domáca opatrovateľská služba (ďalej len „opatrovateľská služba“),
3. prepravná služba,
4. sprievodcovská služba a predčitateľská služba,
5. tlmočnicka služba,
6. sprostredkovanie tlmočnickej služby,
7. sprostredkovanie osobnej asistencie,
8. požičiavanie pomôcok,

d) sociálne služby s použitím telekomunikačných technológií, ktorými sú

1. monitorovanie a signalizácia potreby pomoci,
2. krízová pomoc poskytovaná prostredníctvom telekomunikačných technológií,

e) podporné služby, ktorými sú

1. odľahčovacia služba,
2. pomoc pri zabezpečení opatrovníckych práv a povinností,
3. poskytovanie sociálnej služby v dennom centre,

4. podpora samostatného bývania,
5. poskytovanie sociálnej služby v jedálni,
6. poskytovanie sociálnej služby v práčovni,
7. poskytovanie sociálnej služby v stredisku osobnej hygieny.

Pôsobnosť obce definuje *Zákon č. 448/2008 Z. z. Zákon o sociálnych službách a o zmene a doplnení zákona č. 455/1991 Zb. o živnostenskom podnikaní (živnostenský zákon) v znení neskorších predpisov nasledovne v časti § 80:*

Obec

- a) vypracúva, schvaľuje komunitný plán sociálnych služieb vo svojom územnom obvode,
- b) utvára podmienky na podporu komunitného rozvoja,
- c) je správnym orgánom v konaniach o
 1. odkázanosti na sociálnu službu v zariadení pre seniorov, v zariadení opatrovateľskej služby, v dennom stacionári, o odkázanosti na opatrovateľskú službu,
 2. zániku odkázanosti na sociálnu službu uvedenú v prvom bode,
 3. odkázanosti na sociálnu službu uvedenú v prvom bode po zmene stupňa odkázanosti,
 4. povinnosti zaopatrených plnoletých detí alebo rodičov platiť úhradu za sociálnu službu alebo jej časť podľa § 73 ods. 13,
- d) vyhotovuje posudok o odkázanosti na sociálnu službu podľa § 51,
- e) poskytuje alebo zabezpečuje poskytovanie
 1. sociálnej služby v nízkoprahovom dennom centre, nocľahárni, zariadení pre seniorov, zariadení opatrovateľskej služby a v dennom stacionári,
 2. nízkoprahovej sociálnej služby pre deti a rodinu,
 3. opatrovateľskej služby,
 4. prepravnej služby,
 5. odľahčovacej služby,
 6. pomoci pri osobnej starostlivosti o dieťa podľa § 31,
 7. terénnej sociálnej služby krízovej intervencie,
- f) poskytuje základné sociálne poradenstvo,
- g) môže poskytovať alebo zabezpečovať poskytovanie aj iných druhov sociálnej služby podľa § 12,
- h) uzatvára zmluvu
 1. o poskytovaní sociálnej služby,
 2. o poskytovaní finančného príspevku pri odkázanosti fyzickej osoby na pomoc inej fyzickej osoby pri úkonoch sebaobsluhy a finančného príspevku na prevádzku poskytovanej sociálnej služby neverejnemu poskytovateľovi sociálnej služby,
- i) zriaďuje, zakladá a kontroluje nocľaháreň, nízkoprahové denné centrum, zariadenie pre seniorov, zariadenie opatrovateľskej služby a denný stacionár,
- j) môže zriaďovať, zakladáť a kontrolovať aj iné zariadenia podľa tohto zákona,
- k) môže poskytnúť finančný príspevok podľa § 78a ods. 8 písm. a) a § 78aa ods. 5 na základe písomnej zmluvy podľa osobitného predpisu¹³⁾ a kontroluje hospodárenie s ním,
- l) poskytuje podľa § 75 ods.1 a 2 finančný príspevok pri odkázanosti fyzickej osoby na pomoc inej fyzickej osoby pri úkonoch sebaobsluhy a finančný príspevok na prevádzku poskytovanej sociálnej služby neverejnemu poskytovateľovi sociálnej služby,
- m) môže poskytovať podľa § 75 ods. 6 finančný príspevok na prevádzku poskytovanej sociálnej služby neverejnemu poskytovateľovi sociálnej služby,
- n) môže poskytovať podľa § 75 ods. 7 finančný príspevok na prevádzku poskytovanej sociálnej služby neverejnemu poskytovateľovi sociálnej služby,

- o) kontroluje hospodárenie s finančným príspevkom pri odkázanosti fyzickej osoby na pomoc inej fyzickej osoby pri úkonoch sebaobsluhy a s finančným príspevkom na prevádzku poskytovanej sociálnej služby,
- p) ukladá opatrenia na odstránenie zistených nedostatkov pri výkone pôsobnosti ustanovenej v písmene o) a kontroluje ich plnenie,
- q) vedie v informačnom systéme sociálnych služieb evidenciu
 - 1. fyzických osôb,
 - 1a. o ktorých odkázanosti na sociálnu službu v zariadení pre seniorov, v zariadení opatrovateľskej služby a v dennom stacionári a odkázanosti na opatrovateľskú službu bolo vydané rozhodnutie,
 - 1b. ktorým vznikla na základe rozhodnutia podľa písmena c) štvrtého bodu povinnosť platiť úhradu za sociálnu službu alebo jej časť podľa § 73 ods. 13,
 - 1c. za ktoré vznikla fyzickým osobám uvedeným v bode 1b. povinnosť platiť úhradu za sociálnu službu alebo jej časť podľa § 73 ods. 13,
 - 1d. ktoré podali žiadosť o zabezpečenie poskytovania sociálnej služby podľa § 8 ods. 1,
 - 2. osôb, ktorým
 - 2a. bol poskytnutý finančný príspevok podľa písmen k) až n) a jeho sumu pre jednotlivé druhy sociálnych služieb, pre ktoré je tento finančný príspevok určený, a ak ide o sociálnu službu poskytovanú v zariadení uvedenom v § 34 až 40, aj pre jednotlivé formy sociálnej služby v zariadení,
 - 2b. nebol poskytnutý finančný príspevok podľa písmen k) až n) a jeho požadovanú sumu pre jednotlivé druhy sociálnych služieb, pre ktoré mal byť tento finančný príspevok určený, a ak ide o sociálnu službu poskytovanú v zariadení uvedenom v § 34 až 40, aj pre jednotlivé formy sociálnej služby v zariadení, a dôvod jeho neposkytnutia,
 - 2c. bolo vydané vyjadrenie podľa § 83 ods. 8,
 - r) vyhľadáva fyzické osoby, ktorým treba poskytnúť sociálnu službu,
 - s) poskytuje štatistické údaje z oblasti poskytovania sociálnych služieb štátnym orgánom sociálnych služieb na účely spracovania štatistických zisťovaní a administratívnych zdrojov,
 - t) uhrádza poskytovateľovi zdravotnej starostlivosti zdravotné výkony na účely posúdenia odkázanosti na sociálnu službu,
 - u) môže poveriť právnickú osobu, ktorú zriadila alebo založila, vykonávaním sociálnej posudkovej činnosti na účely vyhotovenia posudku podľa písmena d),
 - v) vydáva písomné vyjadrenie podľa § 83 ods. 8.

Zákon o sociálnych službách vymedzuje sociálne služby ako špecializované činnosti na riešenie prevenciu vzniku nepriaznivej sociálnej situácie, riešenie alebo zmiernenie nepriaznivej sociálnej situácie. Sociálne služby sú realizačným prostriedkom na zabezpečenie cieľa sociálnej pomoci: zmierniť alebo prekonať s aktívnou účasťou občana hmotnú alebo sociálnu núdzu, zabezpečiť základné životné podmienky občana v prirodzenom prostredí, zabráňovať vzniku, prehĺbovaniu alebo opakovaniu porúch psychického, fyzického a sociálneho vývinu občana a zabezpečiť integráciu občana do spoločnosti.

Občania nad 60 rokov tvoria najväčšiu skupinu odkázanú alebo perspektívne odkázanú na sociálne služby.

Ďalšie sociálne znevýhodnené skupiny v obci sú nezamestnaní, deti a mládež.

Pôsobnosť obce vyplývajúce zo Zákona č. 417/2013 Z. z. o pomoci v hmotnej núdzi a o zmene a doplnení niektorých zákonov:

- § 27 Pôsobnosť obce

Obec

- rozhoduje o jednorazovej dávke,
- poskytuje fyzickým osobám poradenskú činnosť v oblasti hmotnej núdze.

Obec vzhľadom na blízkosť k významnému mestskému sídlu a rozpočtové obmedzenia nedisponuje zariadeniami sociálnej infraštruktúry.

Sociálne služby zabezpečené v obci k 1. 07. 2022:

- podpora stravovania občanov starších ako 62 rokov v stravovacích zariadeniach nachádzajúcich sa v obci vo forme príspevku ku stravovaniu (0,70 EUR na osobu).

Obec zabezpečuje prevádzku zariadenia starostlivosti o dieťa do troch rokov veku dieťaťa (detské jasle). V detských jasliach sa poskytuje starostlivosť v nasledovnom rozsahu: a) bežné úkony starostlivosti o dieťa, b) stravovanie, c) výchova. Detské jasle majú kapacitu 15 osôb (jasle sa nachádzajú aj budove MŠ).

V obci funguje základná organizácia Slovenského červeného kríža. Miestna skautská organizácia organizuje rôzne podujatia hlavne pre rodiny s deťmi. V obci pôsobí aj Klub dôchodcov, ktorý organizuje spoločenské podujatia pre seniorov a ŤZP osoby.



Zdroj: <https://pixabay.com/>

Vzhľadom na dôsledky starnutia populácie spojené i s predlžujúcim sa vekom dožitia, spojeným s nárastom počtu starších ľudí odkázaných na sociálnu starostlivosť, je potrebné vytvárať podmienky na dostupnosť a udržateľnosť tejto starostlivosti.

V strednodobom horizonte Obec Vrakúň má snahu poskytovať naďalej svojim občanom čo najlepšie a najkvalitnejšie služby a pomoc v sociálnej oblasti.

V danom časovom horizonte je potrebné vybudovať nové zariadenie starostlivosti o deti do troch rokov v obci, lebo kapacita dnešného zariadenia je nepostačujúca. Plánovaná kapacita nového zariadenia starostlivosti o deti do troch rokov veku dieťaťa: 30 detí (2x15).

V strednodobom horizonte je potrebné vybudovať denný stacionár v obci, kde bude zabezpečená denná starostlivosť o seniorov (resp. zdravotne postihnutých osôb) kvalifikovaným personálom.

Kultúra

Kultúra je katalyzátorom rozvoja každej komunity. Kultúra je nezastupiteľnou sférou spoločenského života, je neoddeliteľnou súčasťou vyspelej a prosperujúcej spoločnosti. Kultúrna edukácia musí byť integrovaná do rozvojových plánov každej komunity.

V obci sa nachádza viac nehnuteľných národných kultúrnych pamiatok. Nehnuteľná kultúrna pamiatka ľudovej architektúry „Dom ľudový vo Vrakúni“ je vo vlastníctve obce. Pri obnove národnej kultúrnej pamiatky je potrebné postupovať v zmysle § 32 pamiatkového zákona (Zákon č. 49/2002 Z. z. – Zákon o ochrane pamiatkového fondu), ktorý zákon

- upravuje podmienky ochrany kultúrnych pamiatok, pamiatkových území, archeologických nálezov a archeologických nálezísk v súlade s vedeckými poznatkami a na základe medzinárodných zmlúv v oblasti európskeho a svetového kultúrneho dedičstva, ktorými je Slovenská republika viazaná,
- ďalej upravuje organizáciu a pôsobnosť orgánov štátnej správy a orgánov územnej samosprávy, ako aj práva a povinnosti vlastníkov a iných právnických osôb a fyzických osôb a ukladanie pokút za protiprávne konanie na úseku ochrany pamiatkového fondu, ktorý je významnou súčasťou kultúrneho dedičstva a ktorého zachovanie je verejným záujmom.

V obci Vrakúň je veľmi živý kultúrny život, ktorého strediskom je Kultúrny dom. Využitie tohto zariadenia umožňuje organizovanie kultúrno-spoločenských podujatí prezentujúcich miestnych tradícií a zvykov miestnych obyvateľov ako aj rôzne školské podujatia, divadelné predstavenia, príležitostné oslavy, koncerty. Budovu kultúrneho domu na svoju činnosť využívajú hlavne miestne organizácie a spolky (napr. Klub dôchodcov, Spevácky zbor ľudových piesní).

Kalendár spoločenských, kultúrnych a športových akcií v obci Vrakúň (opakujúce sa verejné akcie v obci Vrakúň):

- 15. marec – Spomienka na revolučné roky 1848-49
- máj – Deň matiek
- začiatok júla (1. dekáda) – Obecné dni
- júl - august – Žatevný festival (dožinky)
- 20. august – Deň sv. Štefana (kladenie vencov)
- koniec novembra – Oslava jubilantov
- 6. december – Mikuláš
- december – Očakávanie vianočných sviatkov

Tab. 83: Základné charakteristiky nehnuteľných národných kultúrnych pamiatok v obci Vrakúň

Obec	Katastrálne územie	Miestna časť	Unifikovaný názov NNKP	Bližšie určenie PO	Storočie	Vznik	Zaužívaný názov NNKP	Unifikovaný názov PO	Zaužívaný názov PO	Adresa	Súpisné číslo	Orientačné číslo
Vrakúň	Vrakúň	Vrakúň	KAŠTIEĽ A PARK	solitér	1.pol.20.st.	1904	kaštieľ a park	KAŠTIEĽ	Chateau Amadé	Dvojrad ul.	333	2
Vrakúň	Vrakúň	Vrakúň	KAŠTIEĽ A PARK	kaštieľsky	okolo pol.19.st.	pol.19.st.	kaštieľ a park	PARK	park pri kaštieli		333	2
Vrakúň	Vrakúň	Vrakúň	KOSTOL A PRANIER	r. k. sv. Jakuba staršieho	2.pol.13.st.	2.pol.13.st.	kostol sv. Jakuba staršieho	KOSTOL	kostol sv. Jakuba staršieho		474	474
Vrakúň	Vrakúň	Vrakúň	KOSTOL A PRANIER	pieskovec	17.st.	17.st.	kostol sv. Jakuba staršieho	PRANIER	torzo praniera, stĺp hanby			
Vrakúň	Vrakúň	Vrakúň	SOCHA NA PODSTAVCI	štvorboký, kamenný	okolo pol.18.st.	pol.18.st.	socha sv. Jána Nepomuckého	PODSTAVEC	podstavec sochy			0
Vrakúň	Vrakúň	Vrakúň	SOCHA NA PODSTAVCI	sv. Ján Nepomucký	okolo pol.18.st.	pol.18.st.	socha sv. Jána Nepomuckého	SOCHA	socha sv. Jána Nepomuckého			0
Vrakúň	Vrakúň	Vrakúň	DOM ĽUDOVÝ	murovaná konštrukcia	2.pol.19.st.	2.pol.19.st.	ľudový dom	DOM ĽUDOVÝ	ľudový dom		458	458

Zdroj: Pamiatkový úrad SR, 2022, <http://www.pamiatky.sk/>

V strednodobom horizonte je potrebné pokračovať v organizovaní tradičných kultúrno-spoločenských podujatí. Obec Vrakúň plánuje rozvíjať kultúrne hodnoty územia organizovaním festivalov (Obecné dni, Festival menšín v obci Vrakúň). Plánované kultúrne festivaly umožnia prepojiť miestnu komunitu vo všetkých vekových kategóriách, budovať povedomie úcty k tradíciám a výchovu k lokálpatriotizmu a zároveň pomáhajú verejnosti pochopiť históriu, hodnoty a rozmanitosť EÚ.

Šport

Šport rozvíja osobnosť, posilňuje zdravotný stav komunity. Šport je významný prostriedok rozvoja spoločnosti, upevňuje zdravie človeka a zároveň spolu s ostatnými pohybovými aktivitami je neoddeliteľnou súčasťou životného štýlu moderného človeka, pričom šport má pre rozvoj spoločnosti kľúčový význam: športovanie prispieva k rozvoju osobnosti, rozvíja fyzické a duševné zdravie, vôľové vlastnosti a charakter človeka. Šport pomáha nadväzovať nové priateľstvá a tvoriť nové kolektívy, s rovnakými záujmami.

V zmysle zákona č. 369/1990 Zb. o obecnom zriadení v znení neskorších zmien a doplnkov obec vykonáva okrem iného výstavbu, údržbu a správu športových zariadení, utvára a chráni zdravé podmienky a zdravý spôsob života, podmienky pre telesnú kultúru a šport.

Obec podľa § 64 zákona NR SR č. 440/2015 Z. z. o športe vypracúva koncepciu rozvoja športu podľa vlastných podmienok, podporuje výstavbu, modernizáciu, rekonštrukciu a prevádzkovanie športovej infraštruktúry v spolupráci so športovými organizáciami. Zabezpečuje využívanie športovej infraštruktúry v základných školách, ktorých je zriaďovateľom a tiež infraštruktúry vo vlastníctve alebo správe obce na šport pre všetkých so zameraním na mládež najviac za náklady s tým spojené.

Zariadenia pre športovú činnosť predstavujú nasledovné športové priestory v správe obce:

- futbalový štadión – nachádza sa v miestnej časti Vrakúň; na futbalové ihrisko nadväzuje rozsiahle nezastavané priestranstvo (zatravnená plocha), ktoré sa využíva tiež na športové účely a predstavuje vhodnú plochu pre vybudovanie ďalších športových zariadení, t. j. predstavuje potenciál pre vybudovanie komplexnejšieho športového centra na danom území (v Územnom pláne obce Vrakúň je navrhnutá výstavba tréningového ihriska, volejbalového ihriska, prípadne ďalších ihrísk podľa požiadaviek miestneho telovýchovného klubu),
- hádzanárske ihrisko a bežecká dráha pri základnej škole,
- telocvičňa pri základnej škole,
- ihrisko na loptové hry pri Parku Gaála Ferenc.

V obci je aktívny športový život, medzi najpopulárnejšie športové aktivity patria: futbal, stolný tenis, šach, karate, krav maga, jazdecký klub. Primárnym cieľom športovej politiky miestnej samosprávy je vytvoriť kvalitné podmienky pre šport, ktoré napomáhajú k regenerácii telesných a duševných síl obyvateľov obce.

Najvýznamnejším registrovaným miestnym športovým klubom je Telovýchovná jednota Družstevník Vrakúň.

V strednodobom horizonte je potrebné realizovať aktivity aby športové a pohybové aktivity boli dostupné pre všetky vrstvy obyvateľstva (podporovať šport a telesnú výchovu pre občanov so zdravotným postihnutím, realizovať rekonštrukciu a rozšírenie detských ihrísk atď.). Obec bude podporovať všetky projekty v oblasti športu, ktoré umožnia zapojenie čo najširšej verejnosti. Cieľom obce je podpora a rozvoj športu v obci, čo zabezpečí zlepšenie kvality života obyvateľov.

V strednodobom horizonte je potrebné realizovať

- *výstavbu multifunkčného športového ihriska pre loptové hry (futbal, basketbal) v areáli ZŠ,*
- *rekonštrukciu športovej budovy v areáli futbalového ihriska (skvalitniť prevádzkové podmienky športovej budovy a znížiť jej energetickú náročnosť),*
- *motivačnú aktivity pre obyvateľov obce, aby si uvedomovali význam pohybových aktivít pre zdravý a dlhý život.*



Tretí sektor – mimovládne organizácie,

Vitalita a konkurencieschopnosť každej komunity závisí od dialógu medzi jednotlivcami a samosprávou. Silný tretí sektor zabezpečuje úspešnejší rozvoj. Mimovládne organizácie sú dôležitou súčasťou občianskej spoločnosti, so svojimi činnosťami prispievajú k výraznému zlepšeniu kvality života. V riešenom území sa nachádza veľký počet registrovaných mimovládnych organizácií (najčastejšie sú v právnej forme občianskych združení – podmienky ich vzniku a ich právne postavenie upravuje zákon č. 83/1990 Zb. o združovaní občanov, v znení neskorších predpisov).

Spoločensky najaktívnejšími organizáciami a združeniami obce sú: *Občianske združenie Napraforgó, OZ GÉZENGÚZ, Telovýchovná jednota Družstevník Vrakúň (futbal, hádzaná), Zväz skautov Svätého Jakuba, Poľovnícke združenie Vrakúň, CSEMADOK – kultúrne združenie na zvelaďovanie maď. kultúry, Klub dôchodcov (počet členov klubu dôchodcov je nad 90), Folklórny súbor Kikerics, Spevácky zbor ľudových piesní, Turistický klub, Rybársky zväz atď.*

Tab. 84: Najaktívnejšie spolky, organizácie a združenia v obci

názov	činnosť
Zväz skautov maď. nár., oddiel Sv. Jakuba	športovo-výchovný klub
Klub dôchodcov	združenie starších ľudí
Dobrovoľný hasičský zbor	dobrovoľná činnosť
Občianske združenie Napraforgó	kultúrna činnosť
Folklórny súbor Kikerics	kultúrna činnosť
Spevácky zbor ľudových piesní	kultúrna činnosť
Občianske združenie za Vrakúň Nyékvárkonyért Polgári Társulás	kultúrna činnosť
Bambi baba-mama klub	výchova malých detí
Poľovnícke združenie Vrakúň	poľovnícka organizácia
Rybársky zväz	rybárska organizácia
Zväz rodičov pri ZŠ	pomoc deťom v ZŠ
Csemadok	národnostná kultúra – organizácia sa zaoberá zachovaním maďarskej kultúry
TJ Družstevník Vrakúň	športový klub
Základná organizácia Slov. Červeného kríža	pomoc chorým
Turistický klub	športový klub
Šachový klub	športový klub
Klub sebaobrany	športový klub
Klub stolného tenisu	športový klub
GÉZENGÚZ	športový klub
Zohra Dance	tanečná skupina
Jazdecký klub Vrakúň	jazdectvo

Zdroj: Obecný úrad

Tab. 85: Zoznam občianskych združení so sídlom v obci Vrakúň

Názov združenia	Sídlo	Činnosti
Občianske združenie Bullterrier Rescue Slovakia	Biely jarok 587/22, 930 25 Vrakúň	<ul style="list-style-type: none"> kynologické
Telovýchovná jednota Družstevník Vrakúň	930 25 Vrakúň 0	<ul style="list-style-type: none"> TJ
HUDBOU K LUĎOM, o.z.	Korpodský rad 500/17, 930 25 Vrakúň	<ul style="list-style-type: none"> spev, tanec, hudba
Societas international medicinae naturalis	Krížna ulica 453/5, 930 25 Vrakúň	<ul style="list-style-type: none"> rozvoj zdravotníctva
Občianske združenie RUSTICA PLUS	Dvojrad 771/47, 930 25 Vrakúň	<ul style="list-style-type: none"> kultúra, rozvoj obce, regiónu, CR
Detský raj o.z.	930 25 Vrakúň 1406	<ul style="list-style-type: none"> učiteľské, školské, predškolské, vzdelávacie
Miesta bez smetí - Žitný Ostrov	Hlavná ulica 23/73, 930 25 Vrakúň - Nemyje na Ostrove	<ul style="list-style-type: none"> životné prostredie sociálne, opatrovateľské turistické
Občianske združenie NAPRAFORGÓ	Dvojrad 771, 930 25 Vrakúň	<ul style="list-style-type: none"> rozvoj obce, regiónu, CR
Združenie majiteľov poľných pozemkov vo Vrakúni	Hlavná ulica 88/88, 930 25 Vrakúň - Nemyje na Ostrove	<ul style="list-style-type: none"> poľné pozemky
Únia pre Manažment Biotopov a Re - Aktivita	Komársky rad 574, 930 25 Vrakúň	<ul style="list-style-type: none"> životné prostredie
Občianske združenie za Vrakúň Nyékvárkonyért Polgári Társulás	Nemyje na Ostrove 755, 930 25 Vrakúň	<ul style="list-style-type: none"> rozvoj obce, regiónu, CR
Združenie vrakúňskych roľníkov	Hlavná ulica 567/166, 930 25 Vrakúň	<ul style="list-style-type: none"> iné povolanie
STK Vrakúň	Dvojrad 770/49, 930 25 Vrakúň	<ul style="list-style-type: none"> kluby
GÉZENGŰZ	Farárska cesta 733/10, 930 25 Vrakúň - Nemyje na Ostrove	<ul style="list-style-type: none"> ŠK
Združenie ženskej speváckej skupiny Vrakúň	Kultúrny dom, Hlavná ul., Vrakúň, 930 25 Vrakúň	<ul style="list-style-type: none"> spev, tanec, hudba
Slovenská Asociácia Fotografov Prírody	Pod záhradami 308, 930 25 Vrakúň	<ul style="list-style-type: none"> iné umelecké, kultúrne
TJ Elektrosvit Vrakúň	Vrakúň, 930 25 Vrakúň	<ul style="list-style-type: none"> TJ
Dobrovoľný hasičský zbor Vrakúň	Školská 7, 930 25 Vrakúň	<ul style="list-style-type: none"> záchrannárske, hasičské
Združenie maďarských rodičov na Slovensku Materská škola s vyučovacím jazykom maďarským Vrakúň-Óvoda Nyékvárkony Szlovákiai Magyar Szülök Szövetsége	930 25 Vrakúň 471	<ul style="list-style-type: none"> maďarské, ZRPŠ, rodičovské
Csemadok Základná organizácia Vrakúň	Nám.sv.Stefana 474/1, 930 25 Vrakúň	<ul style="list-style-type: none"> národnosti,kultúra, vzdelávanie, osvetová činnosť
Slovenský zväz telesne postihnutých, republiková špecifická organizácia Asociácia polio v Slovenskej republike	Hlavná ulica 64/38, 930 25 Vrakúň - Nemyje na Ostrove	<ul style="list-style-type: none"> zdravotníctvo
Základná organizácia Jednoty dôchodcov Vrakúň	Podzáhradná 237/33, 930 25 Vrakúň	<ul style="list-style-type: none"> iné
Združenie maďarských rodičov na Slovensku Základná škola Ferenc Móru s vyučovacím jazykom maďarským - Móra Ferenc Alapiskola, Školská 204, Vrakúň-Nyékvárkony Szlovákiai Magyar Szülök Szövetsége	Školská 204, 930 25 Vrakúň	<ul style="list-style-type: none"> maďarské, ZRPŠ, rodičovské

Stav 31.07.2022

Zdroj: Ministerstvo vnútra SR, 2022 <https://ives.minv.sk/rmno/>

Ostatné služby

Okrem vyššie uvedených zariadení občianskej vybavenosti v obci sa nachádza 1 kostol, 2 cintoríny (jeden cintorín v miestnej časti Nkyje na Ostrove, jeden cintorín v miestnej časti Vrakúň) a 2 domy smútku. V období 2016 – 2018 boli vybudované urnové steny na cintorínoch v obci.

V strednodobom horizonte je potrebné realizovať výstavbu nových parkovacích miest pre motorové vozidlá pred cintorínom v miestnej časti Vrakúň.

Ochrana a bezpečnosť

Subjektmi prevencie kriminality a inej protispoločenskej činnosti sú orgány, organizácie a inštitúcie, ktoré sú realizátormi preventívnych aktivít a opatrení uskutočňovaných samostatne alebo v partnerstve na celoštátnej, regionálnej a miestnej úrovni. Podľa zákona č. 583/2008 Z. z. o prevencii kriminality a inej protispoločenskej činnosti a o zmene a doplnení niektorých zákonov v znení neskorších predpisov (ďalej len „zákon o prevencii kriminality“) sa pod prevenciou kriminality rozumie „cieľavedomé, plánovité, koordinované a komplexné pôsobenie na príčiny a podmienky, ktoré vyvolávajú alebo umožňujú kriminalitu a inú protispoločenskú činnosť, s cieľom ich predchádzania, potláčania a zamedzovania; to sa vzťahuje aj na prevenciu inej protispoločenskej činnosti“.

Štatistické ukazovatele kriminality a inej protispoločenskej činnosti v okrese Dunajská Streda zodpovedajú celoslovenskému vývoju celkovej kriminality. Obec realizuje viac aktivít na prevenciu kriminality a inej protispoločenskej činnosti (napr. vybudovaním kamerového systému monitoruje obec na viacerých miestach prispeje tak k zvýšeniu pocitu istoty, bezpečnosti a spokojnosti obyvateľov a návštevníkov).

V strednodobom horizonte je potrebné zvýšiť preventívne, informačno-propagačné a kontrolné aktivity, venovať pozornosť sociálne slabším vrstvám obyvateľov obce (a pri zistení problémov vo výchove riešiť konkrétne prípady v spolupráci s Úradom práce, sociálnych vecí a rodiny a Policajným zborom SR).

Efektívita v boji proti kriminalite vyžaduje komplexný prístup prevencie, riešenia zamerané na príčiny a vplyvy mikroprostredia a účinnú koordinovanú spoluprácu všetkých subjektov prevencie.

V strednodobom horizonte bude potrebné ďalej hľadať možnosti a prostriedky (vlastné zdroje, ako aj zdroje získané z dotácií a grantov) s cieľom využiť ich na podporu zníženia kriminality a iných nežiadúcich spoločenských javov, a tým uspokojiť sociálne a bezpečnostné štandardy modernej spoločnosti.

V strednodobom horizonte je potrebné vybudovať monitorovací kamerový systém v obci na prevenciu kriminality.

Zhodnotenie obdobia 2005 – 2014

Miestna samospráva obce Vrakúň na roky 2005-2014 stanovil ako globálny cieľ podporiť vyvážený rozvoj v obci prostredníctvom postupného zvyšovania jej konkurencieschopnosti. Hlavné priority pre dané obdobie boli nasledovné: ochrana životného prostredia, investície do občianskej infraštruktúry, podpora rozvoja služieb pre obyvateľov. V období 2005-2014 v obci Vrakúň sa podarilo realizovať už mnoho úspešných aktivít, avšak je zrejmé, že nie všetky naplánované aktivity boli pripravované realizované.

Ex-post hodnotenie predchádzajúceho PHSR – 1. tabuľka (SKK do roku 2008 / EUR od roku 2009)

č.	Názov investície - projektu (obec, okres)	Číslo a názov aktivity	Klasifikácia investície (stavby) - triedy	Rok začatia	Ukazovateľ	Cena podľa vykonávacieho projektu	
				Rok dokončenia	Merná jednotka	Celkom	Z toho stavebná časť
0	1	2	3	4	5	6	7
1	Výstavba administratívnej budovy- pošta	7. rozvojová oblasť: Hospodárstvo (7/1,7.2.1.1)	1220 - Budovy pre administratívu	2007	SKK	3 612 268,00	3 612 268,00
				2007			

Program hospodárskeho rozvoja a sociálneho rozvoja obce Vrakúň na roky 2022 – 2027

2	Výstavba požiarnej zbrojnice	9. rozvojová oblasť: Životné prostredie, technická infraštruktúra, doprava, civilná ochrana 9/1, 9.7.1.1	1274 - Ostatné budovy, i.n.	2007	SKK	4 029 740,00	4 029 740,00
				2008	SKK		
3	Rekonštrukcia KD Vrakúň	6. rozvojová oblasť: Kultúra, história, tradícia 6/1, 6.1.1.1	1261 - Budovy na kultúrnu a verejnú zábavu	2006	SKK	17 072 000,00	17 072 000,00
				2008	EUR		
4	Bytový dom 21 b.j. a technická vybavenosť	8. rozvojová oblasť: Rozvoj bývania 8/1, 8.1.2.1	1122 - Trojbytové a viacbytové budovy	2006	SKK	28 158 463,90	28 158 463,90

Program hospodárskeho rozvoja a sociálneho rozvoja obce Vrakúň na roky 2022 – 2027

				2007			
5	Bytový dom 22 b.j. a technická vybavenosť	8. rozvojová oblasť: Rozvoj bývania 8/2, 8.1.2.1	1122 - Trojbytové a viacbytové budovy	2007	SKK	26 193 414,15	24 255 000,00
				2008			
6	Bytový dom 2x22 b.j. a technická vybavenosť	8. rozvojová oblasť: Rozvoj bývania 8/3, 8.1.2.1	1122 - Trojbytové a viacbytové budovy	2007	SKK	50 886 860,00	48 510 000,00
				2009			
7	Zastrešenie, zateplenie a výmena okien budovy základnej školy	4. rozvojová oblasť: Školstvo	1263 - Školy, univerzity a budovy na	2008	SKK		

Program hospodárskeho rozvoja a sociálneho rozvoja obce Vrakúň na roky 2022 – 2027

		4/1, 4.2.1.1.	vzdelávanie				
				2010			
8	IBV Vrakúň- lokalita FORRAD	9. rozvojová oblasť: Životné prostredie, technická infraštrukt., doprava, civilná ochrana 9/12, 9.6.1.1	2112 - Miestne komunikácie 2222 - Miestne potrubné rozvody vody 2221 - Miestne plynovody 2224 - Miestne elektrické a telekomunikačné rozvody a vedenia	2008	SKK		
				2013			
9	Úprava vonkajšej fasády ŠJ	4. rozvojová oblasť: Školstvo	1263 - Školy, univerzity a budovy na vzdelávanie	2008	SKK		
				2008			

Program hospodárskeho rozvoja a sociálneho rozvoja obce Vrakúň na roky 2022 – 2027

10	Vodovod	9. rozvojová oblasť: Životné prostredie, technická infraštruktúra, doprava, civilná ochrana 9/6, 9.6.1.1	2222 - Miestne potrubné rozvody vody	2011			
				2015			
11	Materská škola- výmena okien	4. rozvojová oblasť: Školstvo 4/2, 4.2.1.1	1263 - Školy, univerzity a budovy na vzdelávanie	2011	EUR		
12	Rekonštrukcia miestnych komunikácií	9. rozvojová oblasť: Životné prostredie, technická infraštruktúra, doprava, civilná ochrana 9/7, 9.3.1.1	2112 - Miestne komunikácie	2010	EUR		

Program hospodárskeho rozvoja a sociálneho rozvoja obce Vrakúň na roky 2022 – 2027

13	Výstavba detského ihriska Vrakúň	9. rozvojová oblasť: Životné prostredie, technická infraštruktúra, doprava, civilná ochrana 9/5, 9.1.2.1	2412 - Ostatné športové a rekreačné stavby	2011	EUR		
				2014			
14	Trhovisko Vrakúň-Autobusová zastávka a predajne	9. rozvojová oblasť: Životné prostredie, technická infraštruktúra, doprava, civilná ochrana 9/13	1274 - Ostatné budovy, i.n.	2013	EUR		
				2014			

Program hospodárskeho rozvoja a sociálneho rozvoja obce Vrakúň na roky 2022 – 2027

15	Bytový dom s 24 b.j.	8. rozvojová oblasť: Rozvoj bývania 8/5, 8.1.2.1	1122 - Trojbytové a viacbytové budovy	2013	EUR		
				2014			
16	Športový štadión- Tribúna	5. rozvojová oblasť: Šport 5/2, 5.1.1.1	1265 - Budovy na šport	2010	EUR		
				2013			
17	Medzinárodný festival ľudových piesní	6. rozvojová oblasť: Kultúra, história, tradícia 6/3, 6.1.2.1		2008	EUR		
				2013			

Program hospodárskeho rozvoja a sociálneho rozvoja obce Vrakúň na roky 2022 – 2027

18	Obecné dni	6. rozvojová oblasť: Kultúra, história, tradícia 6/2, 6.1.2.1		2008	SKK		
				2013			
19	Bytový dom- 2 b.j.	9. rozvojová oblasť: Životné prostredie, technická infraštruktúra, doprava, civilná ochrana 9/19	1121 - Dvojbytové budovy	2013	EUR		

Ex-post hodnotenie predchádzajúceho PHSR – 2. tabuľka (pokračovanie 1. tabuľky)

č.	Názov investície - projektu (obec, okres)	Objem finančných prostriedkov v príslušnom roku spolu			Finančné prostriedky podľa zdrojov								
		Rok	Objem fin. prostriedkov	Z toho verejné investície	Štátny rozpočet	Rozpočet samosprávneho kraja	Rozpočet obce	Štátne účelové fondy	Úvery so zárukou štátu	Rozpočet EÚ	Kód OP	Súkr. zdroje	Iné zdroje
0	1		9	10	11	12	13	14	15	16	17	18	19
1	Výstavba administratívnej budovy - pošta	2007	3 612 268,00				3 612 268,00						
2	Výstavba požiarienej zbrojnice	2007	1 999 924,00				1 999 924,00						

Program hospodárskeho rozvoja a sociálneho rozvoja obce Vrakúň na roky 2022 – 2027

		2008	2 029 816,00				2 029 816,00						
3	Rekonštrukcia KD Vrakúň	2007	13 372 182,00		7 940 717,00		496 107,00			1 485 321,38			
		2008	1 128 260,90		113 615,19		408 698,06			605 947,65			
		2009	15 193,92				15 193,92						
		2010	72 350,00				72 350,00						
4	Bytový dom 21 b.j. a technická vybavenosť	2007	9 150 710,00				9 150 710,00						
5	Bytový dom 22 b.j. a technická vybavenosť	2007	9 752 383,74										

Program hospodárskeho rozvoja a sociálneho rozvoja obce Vrakúň na roky 2022 – 2027

		2008	18 998 386,64		7 929 000,00		11 069 386,64						
6	Bytový dom 2x22 b.j. a technická vybavenosť	2007	567 539,50				567 539,50						
		2008	51 814 296,44		15 859 000,00		35 955 296,44						
		2009	45 856,99				45 856,99						
		2010	35 000,00				35 000,00						
7	Zastrešenie, zateplenie a výmena okien budovy základnej školy	2008	59 500,00				59 500,00						
		2009	294 121,46		26 998,14		37 639,20		229 484,12				
		2010	147 559,90		11 864,69		32 049,53		100 849,84				

Program hospodárskeho rozvoja a sociálneho rozvoja obce Vrakúň na roky 2022 – 2027

		2011	14 821,56		1 854,46					15 762,94			
8	IBV Vrakúň- lokalita FORRAD	2009	88 610,28				88 610,28						
		2010	307 944,17				300 585,81						
		2011	259 944,49		31 722,48		101 332,13			126 889,88			
		2012	363,20		1 471,68		363,20			5 886,68			
		2013	20 912,16		20 912,16								
9	Úprava vonkajšej fasády ŠJ	2008	926 482,00				926 482,00						
10	Vodovod	2011	15 385,71				15 385,71						
		2012	54 390,03				54 390,03						
		2013	74 208,02				74 208,02						
		2014	88 259,61				88 259,61						
		2015	61 562,61				61 562,61						

Program hospodárskeho rozvoja a sociálneho rozvoja obce Vrakúň na roky 2022 – 2027

11	Materská škola- výmena okien	2011	12 000,00			12 000,00						
		2012	15 747,83			15 747,83						
12	Rekonštrukcia miestnych komunikácií	2010	7 552,90			7 552,90						
		2012	49 531,53			46 531,53						
		2013	95 333,98	4 262,67		91 071,31						
		2014	41 991,62			41 991,62						
		2015	9 653,72			9 653,72						
13	Výstavba detského ihriska Vrakúň	2011	2 800,00			2 800,00						
		2012	96 493,53			96 493,53						
		2013	89 138,17	3 921,64		69 529,99		15 686,54				
		2014	12 020,47	2 941,22		9 079,25						
14	Trhovisko Vrakúň-Autobusová zastávka a predajne	2013	51 199,73			44 339,35						
		2014	8 531,44	3 078,37				12 313,45				

Program hospodárskeho rozvoja a sociálneho rozvoja obce Vrakúň na roky 2022 – 2027

15	Bytový dom s 24 b.j.	2013												
		2014	1 357 150,00		447 280,00		909 870,00							
16	Športový štadión- Tribúna	2011	177 753,00				88 275,35							
		2012	59 894,98		29 874,53					119 498,10				
		2013	22 794,55		22 794,55									
17	Medzinárodný festival ľudových piesní	2012	1 605,89				1 605,89							
18	Obecné dni	2008	222 251,00		222 251,00									
		2009	8 153,57		8 153,57									
		2010												
		2011	4 187,25		4 187,25									
		2012	4 809,68		4 809,68									
		2013	11 524,60		11 524,60									
19	Bytový dom- 2 b.j.	2013	100 720,00		20 140,00		80 580,00							

Vybrané rozvojové aktivity obce Vrakúň v období 2007 – 2015

Názov projektu	Časový harmonogram	Kordinátor	Finančná náročnosť v EUR (SKK)	Verejné výdavky spolu v EUR (SKK)	Verejné výdavky v EUR (SKK)				Súkromné výdavky v EUR (SKK)	Poznámky
					miestne zdroje	regionálne (VUC) zdroje	národné zdroje/štátny rozpočet	zdroje EU		
Výstavba administratívnej budovy - pošta	2007-2007	Obec Vrakúň	3612268,00 SKK	3612268,00 SKK	3612268,00 SKK					
Výstavba požiarnej zbrojnice	2007-2008	Obec Vrakúň	4029740,00 SKK	4029740,00 SKK	4029740,00 SKK					
Rekonštrukcia KD Vrakúň	2006-2008	Obec Vrakúň	17072000,00 SKK	17072000,00 SKK	992348,98 SKK		8054332,19 SKK	2091269,03 SKK		

Program hospodárskeho rozvoja a sociálneho rozvoja obce Vrakúň na roky 2022 – 2027

Bytový dom 21 b.j. a technická vybavenosť	2006- 2007	Obec Vrakúň	28158463,90 SKK	28158463,90 SKK	9150710,00 SKK					
Bytový dom 22 b.j. a technická vybavenosť	2007- 2008	Obec Vrakúň	26193414,15 SKK	26193414,15 SKK	11069386,64 SKK		7929000,00 SKK			
Bytový dom 2x22 b.j. a technická vybavenosť	2007- 2009	Obec Vrakúň	50886860,00 SKK	50886860,00 SKK	36603692,93 SKK		15859000,00 SKK			
Zastrešenie, zateplenie a výmena okien Budovy základnej školy	2008- 2010	Obec Vrakúň	458477,96 EUR	458477,96 EUR	71663,77 EUR		40717,29 EUR	346096,90 EUR		

Program hospodárskeho rozvoja a sociálneho rozvoja obce Vrakúň na roky 2022 – 2027

IBV Vrakúň-lokalita Forrad	2008-2013	Obec Vrakúň	677774,30 EUR	677774,30 EUR	490891,41 EUR		54106,32 EUR	132776,56 EUR		
Úprava vonkajšej fasády ŠJ	2008-2008	Obec Vrakúň	926482,00 SKK	926482,00 SKK	926482,00 SKK					
Vodovod	2011-2015	Obec Vrakúň	293805,98 EUR	293805,98 EUR	293805,98 EUR					
Rekonštrukcia miestnych komunikácií	2010	Obec Vrakúň	204063,75 EUR	204063,75 EUR	199801,08		4262,67 EUR			

Program hospodárskeho rozvoja a sociálneho rozvoja obce Vrakúň na roky 2022 – 2027

Materská škola-Výmena okien	2011	Obec Vrakúň	27747,83 EUR	26247,83 EUR	26247,83 EUR				1500,00 EUR	
Výstavba detského ihriska Vrakúň	2011-2014	Obec Vrakúň	200452,17 EUR	200452,17 EUR	177902,77 EUR		6862,86 EUR	15686,54 EUR		
Trhovisko Vrakúň- Autobusová zastávka a predajne	2013-2014	Obec Vrakúň	59731,17 EUR	59731,17 EUR	44339,35 EUR		3078,37 EUR	12313,45 EUR		
Bytový dom 24 b.j.	2013-2014	Obec Vrakúň	1357150,00 EUR	1357150,00 EUR	909870,00 EUR		447280,00 EUR			

Program hospodárskeho rozvoja a sociálneho rozvoja obce Vrakúň na roky 2022 – 2027

Športový štadión- Tribúna	2010- 2013	Obec Vrakúň	260442,53 EUR	260442,53 EUR	88275,35 EUR		52669,08 EUR	119498,10 EUR		
Medzinárodný festival ľudových piesní	2008- 2013	Obec Vrakúň	1605,89 EUR	1605,89 EUR	1605,89 EUR					
Obecné dni	2008- 2013	Obec Vrakúň	36052,48 EUR	36052,48 EUR	36052,48 EUR					
Bytový dom- 2b.j.	2013	Obec Vrakúň	100720,00 EUR	100720,00 EUR	80580,00 EUR		20140,00 EUR			

Zhodnotenie obdobia 2015 – 2022

Nasledujúce tabuľka obsahuje zoznam najvýznamnejších opatrení a aktivít za obdobie 2015 – 2022 (ich finančné ukazovatele). Cieľom prehľadu je predstaviť komplexnú informáciu o tom, ako sa plnili opatrenia navrhnuté v PHRSR obce počas obdobia 2015 – 2022. Vízia obce v danom období bola definovaná nasledovne: „Obec Vrakúň – atraktívna obec so spokojným a aktívnym obyvateľstvom vo vysokokvalitnom životnom prostredí, obec zabezpečujúca kvalitné služby pre obyvateľov i návštevníkov obce.“

Projekty realizované obcou Vrakúň, resp. v partnerstve v období 2015 – 2022

Rok realizácie	Názov projektu	Zdroje financovania	Rozpočet projektu v EUR	Spoluúčasť obce v EUR
2015	Rekonštrukcia pamät. domu – Dom ľudový	Ministerstvo kultúry SR 4.700,-	5.479,-	779,-
2015	Multifunkčné ihrisko	Úrad vlády SR 40.000,-	44.121,-	4.121,-
2015	Rekonštrukcia sociálnych zariadení ZŠ	Ministerstvo financií SR 20.000,-	20.000,-	0
2015	Sanácia skládky odpadu	Environmentálny fond 56.810,66	59.800,70	2.990,04
2015	Rozšírenie vodovodu (Školská ul.,Konečná ul.)	Vlastné zdroje	113.840,58	113.840,58
2015	Obecný deň	Vlastné zdroje	11.804,-	11.804,-
2015	Oprava ciest	Vlastné zdroje	9.730,50	9.730,50
2015	Projekty	Vlastné zdroje	10.495,-	10.495,-
2016	Územný plán – zmeny a doplnky	Vlastné zdroje	3.288,-	3.288,-
2016	Urnová stena – cintorín Vrakúň	Vlastné zdroje	5.300,-	5.300,-

Program hospodárskeho rozvoja a sociálneho rozvoja obce Vrakúň na roky 2022 – 2027

2016	Údržba ciest a chodníkov	Vlastné zdroje	20.682,-	20.682,-
2016	Rozšírenie vodovodu (Mihálska ul.)	Vlastné zdroje	68.591,-	68.591,-
2016	Rekonštrukcia pamät. domu – Dom ľudový	Vlastné zdroje	3.157,-	3.157,-
2016	Kultúrne podujatia	Vlastné zdroje	10.911,67	10.911,67
2016	Obecný deň	Vlastné zdroje	11.568,68	11.568,68
2017	Nákup pozemkov (ARVUM)	Vlastné zdroje	31.220,-	31.220,-
2017	Projekt – energ. audit – materská škola	Vlastné zdroje	4.440,-	4.440,-
2017	Zavlažovací systém (Gaál Ferenc park)	Vlastné zdroje	24.461,55	24.461,55
2017	36 b.j. – Technická vybavenosť	Ministerstvo dopravy a výstavby SR 12.850,-	12.915,84	65,84
2017	Nové lampy – park (Hlavná ul.)	Vlastné zdroje	3.955,-	3.955,-
2017	Rekonštrukcia priestranstva pred domom smútku a chodníkov na miestnom cintoríne	Úrad vlády SR 15.000,- + Vlastné zdroje	24.134,-	9.134,-
2017	Výstavba chodníka	Vlastné zdroje	5.482,36	5.483,36
2017	Výstavba parku na ul. Hlavnej pri kaštieli	Vlastné zdroje	27.343,-	27.343,-
2017	Rozšírenie vodovodu (Omšová ul.)	Vlastné zdroje	31.980,-	31.980,-
2017	Obecný deň	Vlastné zdroje	13.281,79	13.281,79

Program hospodárskeho rozvoja a sociálneho rozvoja obce Vrakúň na roky 2022 – 2027

2017	Výmena okien ŠJ pri ZŠ	Vlastné zdroje	12.694,51	12.694,51
2018	Služby pri vyprac. projektu – Zberný dvor	Vlastné zdroje	5.810,-	5.810,-
2018	Nákup pozemku Malý háj	Vlastné zdroje	19.370,-	19.370,-
2018	36 b.j.	Ministerstvo dopravy a výstavby SR 665.500,-	1.676.600,-	12.000,-
2018	Urnová stena – cintorín Nekyje na Ostrove	Vlastné zdroje	11.320,-	11.320,-
2018	Rekonštrukcia prístrešku na garáž pre hasičské auto	Ministerstvo vnútra SR 29.910,28	31.484,51	1574,23
2018	Výstavba a údržba ciest (Biely jarok, cykl. trasa)	Vlastné zdroje	45.440,-	45.440,-
2018	Obecný deň	Vlastné zdroje	13.172,47	13.172,47
2018	Rekonštrukcia MŠ	EU 294.676,06 ŠR 34.667,77 iné zdroje 36.069,03	410.719,16	45.306,30
2019	Služby pri vyprac. projektov (kanalizácia, zberný dvor, vodozádrž. opatrenia)	Vlastné zdroje	12.345,-	12.345,-
2019	Nákup služobného motorového vozidla	Ministerstvo práce, sociálnych vecí a rodiny+ Vlastné zdroje	35.500,-€	26.500,-€
2019	Obecný deň	Vlastné zdroje	14.662,-	14.662,-
2019	Rekonštrukcia budovy MŠ - jasle	Dotácia z MR Bethlen Gábor 50.000,-	60.000,-	10.000,-
2020	Odvodňovanie dažďovej vody (Nový rad)	Vlastné zdroje	10.600,36	10.600,36
2020	Sociálne byty – Malý háj BD 22 b.j.+ 8 b.j.	Ministerstvo dopravy a výstavby SR 546.880,-	729.185,44	182.305,44

Program hospodárskeho rozvoja a sociálneho rozvoja obce Vrakúň na roky 2022 – 2027

2020	WIFI	Ministerstvo dopravy a výstavby	15.000,-	0
2020	Spevnenie plôch a obnova spevnených plôch v cintoríne Nekiye na Ostrove (chodník)	Ministerstvo financií SR 13.500,-	13.500,-	0
2021	Požiarne auto Karosa	Vlastné zdroje	4.500,-	4.500,-
2021	Traktor New Holland (na fekál)	Vlastné zdroje	49.197,60	49.197,60
2021	Sociálne byty - makadam	Vlastné zdroje	9.941,30	9.941,30
2021	Parkovisko – cintorín Nekiye na Ostrove	Vlastné zdroje	6.034,80	6.034,80
2021	Údržba ciest a chodníkov	Vlastné zdroje	27.173,32	27.173,32
2021	Parkovisko (pred Elektrosvitom)	Vlastné zdroje	37.471,53	37.471,53
2021	Kultúrne podujatia (Stretnutie obcí Nyékek - Nyékek találkozója, Western, rybárske preteky..)	Dotácia z EU + Vlastné zdroje	36.878,-	11.878,-
2021	Obecný deň	Vlastné zdroje	11.022,-	11.022,-
2021	Rekonštrukcia kotolne ZŠ	Vlastné zdroje	24.600,-	24.600,-
2022	VO - k stavbe 2x18 b.j.	Vlastné zdroje	3.588,-	3.588,-
2021	VO – kanalizácia	Vlastné zdroje	5.089,80	5.089,80
2022	Havarijný stav kotolne ZŠ	Reg. úrad školskej správy v Trnave 99.000,-	120.154,-	21.154,-
2022	Klimatizácia – slávnostná sála na športovom ihrisku vo Vrakúni	Vlastné zdroje	12.407,64	12.407,64

Zdroj: Obecný úrad, 2022

A.II Analýza vonkajšieho prostredia

Obec leží na Žitnom ostrove, ktorý región je obrovskou zásobárňou podzemných vôd a jednou z najúrodnejších poľnohospodárskych oblastí Slovenska. Okres Dunajská Streda zahŕňa 67 obcí – z toho 4 mestá – a rozprestiera sa na 1074,6 km² (rozlohou patrí medzi veľké okresy Slovenska). Okres sa v rámci Slovenska radí medzi väčšie aj počtom obyvateľov.

Obec sa nachádza v bezprostrednom susedstve okresného mesta. Obec Vrakúň od okresného mesta je vzdialená len 7 km. Vzhľadom na relatívne malú veľkosť je obec úzko spätá so svojím okolím a je od neho veľmi závislá. Obec nemôže presadzovať individuálny prístup k regionálnemu rozvoju, ale musí dôkladne analyzovať svoje prostredie a plánovať svoj rozvoj v súlade s obmedzeniami a možnosťami okolia (preto je veľmi aktívna v mikroregionálnych združeniach).

Región obce – územie Žitného ostrova – má typický bodový charakter osídlenia v poľnohospodárskej krajine, pričom okresné mesto Dunajská Streda tvorí centrálny rozvojový pól sídelnej štruktúry priestoru obce.

Územie Žitného ostrova charakterizuje typický bodový charakter osídlenia v poľnohospodárskej krajine, pričom okresné mesto Dunajská Streda tvorí centrálny rozvojový pól sídelnej štruktúry priestoru obce.

Tab. 86: Zoznam obcí za okres Dunajská Streda

Baka	Baloň	Bellova Ves	Blahová	Blatná na Ostrove
Bodíky	Boheľov	Báč	Dobrohošť	Dolný Bar
Dolný Štál	Dunajská Streda	Dunajský Klátov	Gabčíkovo	Holice
Horná Potôň	Horné Mýto	Horný Bar	Hubice	Hviezdoslavov
Jahodná	Janíky	Jurová	Kostolné Kračany	Kráľovičove Kračany
Kvetoslavov	Kyselica	Kľúčovec	Kútники	Lehnice
Lúč na Ostrove	Macov	Mad	Malé Dvorníky	Medveďov
Michal na Ostrove	Mierovo	Nový Život	Ohrady	Okoč
Orechová Potôň	Oľdza	Padáň	Pataš	Potónske Lúky
Povoda	Rohovce	Sap	Topoľníky	Trhová Hradská
Trnávka	Trstená na Ostrove	Veľká Paka	Veľké Blahovo	Veľké Dvorníky
Veľký Meder	Vieska	Vojka nad Dunajom	Vrakúň	Vydrany
Zlaté Klasy	Šamorín	Štvrtok na Ostrove	Čakany	Čenkovce
Čiližská Radvaň	Ňarad			

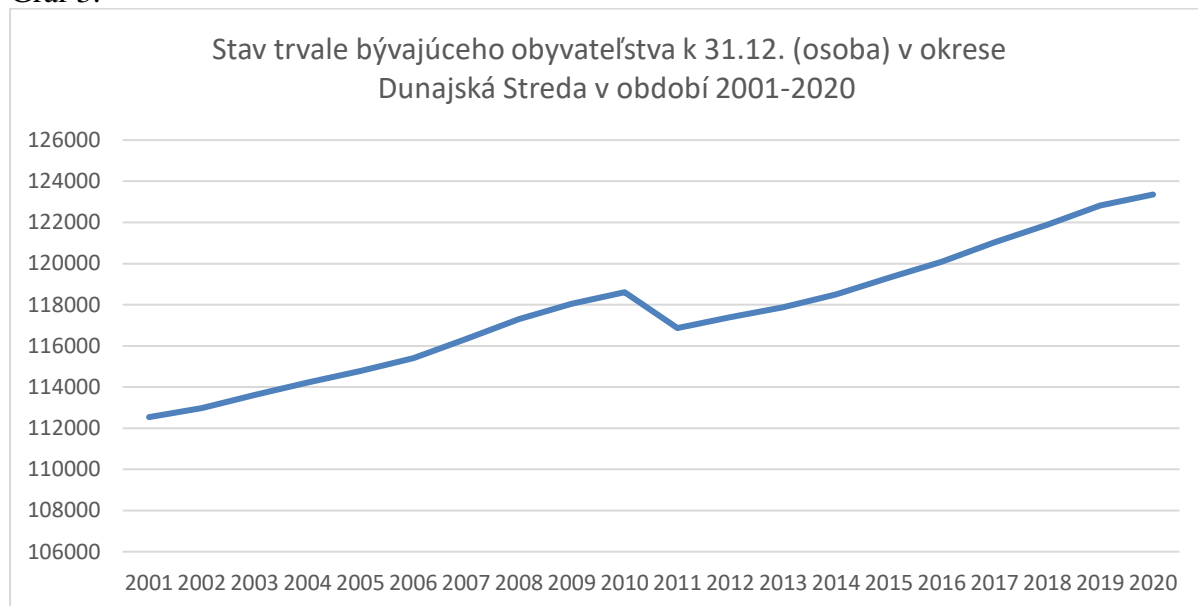
Reliéf širšieho regiónu – reliéf Podunajskej roviny je mladý, vytvoril sa v pleistocéne a holocéne. Predstavuje ho mladá štruktúrna rovina, vytvorená riečnou akumuláciou, prikrýta miestami nánosmi viatych pieskov. Okres patrí k najproduktívnejším poľnohospodárskym oblastiam, nachádzajú sa tu rozsiahle zásoby podzemných pitných vôd nadregionálneho významu. Z toho dôvodu bola prevažná časť okresu vyhlásená za chránenú oblasť prirodzenej akumulácie vôd Žitného ostrova (preto je prioritou odkanalizovanie Žitného ostrova, vyčistenie zachytených odpadových vôd a ich odvedenie do vhodného recipienta).

Rastlinstvo a živočíšstvo v tomto regióne je veľmi rozmanité a bohaté. K vzácnym rastlinným druhom patria slanomilné rastliny: *palina prímorská*, *skorocel prímorský* a vodné rastliny *salvínia plávajúca* a *lekno biele*. Typickým pre okres je živočíšstvo kultúrnych stepí: *bažant obyčajný*, *jarabica poľná*, *sysel' obyčajný*. Z chránených živočíšnych druhov sa tu vyskytujú najmä vodné vtáky: *kormorán veľký*, *myšiarka močiarna*, *rybárik riečny*, *blatniak tmavý*, *chocholačka sivá* a *volavka purpurová*. Znovu naplnené, dlhé roky vysychajúce,

vodné ramená a vodné dielo Gabčíkovo priťahujú množstvo vodného vtáctva, vyskytuje sa tam vyše 90 druhov.

Okres Dunajská Streda susedí s okresmi: Senec, Galanta a Komárno. Dlhá južná hranica okresu je zároveň hranicou s Maďarskou republikou. V národnostnej štruktúre okresu Dunajská Streda prevahu má maďarská národnosť: podľa údajov Štatistického úradu SR sa v roku 2011 75% obyvateľov okresu tvorili obyvatelia maďarskej národnosti.

Graf 3:



Zdroj: Štatistický úrad 2021

Tab. 87: Priemerný vek obyvateľa (rok) na rôznych regionálnych úrovniach v období 2012 – 2020

	2012	2013	2014	2015	2016	2017	2018	2019	2020
Slovenská republika	39.32	39.6	39.87	40.13	40.37	40.59	40.82	41.06	41.26
Trnavský kraj	40.15	40.44	40.72	40.98	41.23	41.48	41.72	41.99	42.23
Okres Dunajská Streda	39.84	40.16	40.45	40.7	40.93	41.16	41.41	41.66	41.88

Zdroj: Štatistický úrad 2021

Tab. 88: Index ekonomického zaťaženia osôb (percento) na rôznych regionálnych úrovniach v období 2012 – 2020

	2012	2013	2014	2015	2016	2017	2018	2019	2020
Slovenská republika	39.81	40.57	41.39	42.41	43.77	45.21	46.59	47.95	49.2
Trnavský kraj	37.61	38.46	39.4	40.48	41.95	43.48	45	46.56	47.99
Okres Dunajská Streda	36.08	36.48	37.18	38.26	39.77	41.33	42.9	44.36	45.7

Zdroj: Štatistický úrad 2021

Hospodárske výkony okresu od roku 2020 boli žiaľ výrazne poznačené negatívnymi následkami pandémie COVID19, vrátane jej vplyvu na zdravie a život ľudí žijúcich. S obmedzením sociálnych kontaktov sa na začiatku roka 2022 opäť spomalila ekonomická aktivita.

V rámci Trnavského kraja okres Dunajská Streda patrí medzi okresy s vyššími mierami nezamestnanosti. Okres Dunajská Streda na základe výšky priemerných miezd patrí

medzi podpriemerné regióny Slovenska, príjmy tunajších obyvateľov sú výrazne pod krajským a celoslovenským priemerom.

Tab. 89: Poradie okresov v Trnavskom kraji podľa miery evidovanej nezamestnanosti v SR + miery evidovanej nezamestnanosti na Slovensku a v Trnavskom kraji – stav k 30. 06. 2022

Územie – okresy, kraj, SR	*Prítok UoZ v mesiaci	*Odtok UoZ v mesiaci	Stav UoZ ku koncu mesiaca	<i>Ekonomicky aktívne obyvateľstvo</i>	Disponibilný počet uchádzačov o zamestnanie	Miera nezamestnanosti vypočítaná z celkového počtu UoZ (v %)	MIERA EVIDOVANEJ nezamestnanosti (v %)
Dunajská Streda	300	285	3,220	60,885	2,947	5.29	4.84
Galanta	235	231	2,048	49,242	1,866	4.16	3.79
Hlohovec	166	109	831	22,778	733	3.65	3.22
Piešťany	144	143	1,049	31,427	902	3.34	2.87
Senica	215	185	2,031	30,981	1,869	6.56	6.03
Skalica	132	102	964	23,934	883	4.03	3.69
Trnava	373	346	2,277	66,606	2,096	3.42	3.15
Trnavský kraj	1,565	1,401	12,420	285,853	11,296	4.34	3.95
<i>Slovensko</i>	<i>16,885</i>	<i>17,448</i>	<i>187,122</i>	<i>2,699,809</i>	<i>169,602</i>	<i>6.93</i>	<i>6.28</i>

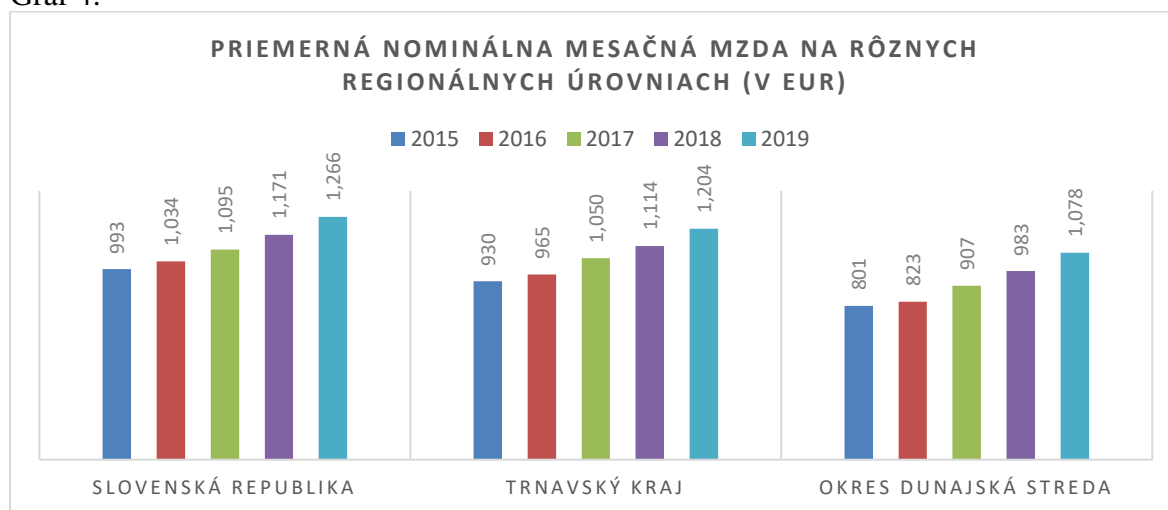
Zdroj: Ústredie práce, sociálnych vecí a rodiny, <https://www.upsvr.gov.sk/> 2022

Tab. 90: Vývoj miery evidovanej nezamestnanosti na rôznych regionálnych úrovniach v období 2019 – 2021

Územie	Ku koncu apríla 2019 v %	Ku koncu apríla 2020 v %	Ku koncu apríla 2021 v %
<i>Slovensko</i>	<i>4.90</i>	<i>6.57</i>	<i>8</i>
Okres Dunajská Streda	2.24	4.51	6.92
Trnavský kraj	2.33	4.35	5.44

Zdroj: Ústredie práce, sociálnych vecí a rodiny, <https://www.upsvr.gov.sk/> 2021

Graf 4:



Zdroj: Štatistický úrad SR, 2021

Okres Dunajská Streda by mohlo byť prítlačlivým miestom pre potenciálnych investorov v budúcnosti v dôsledku dobrej dopravnej polohy územia (v blízkosti miest Bratislava a Győr [Maďarsko]), kvalitnej pracovnej sily a infraštruktúrnej vybavenosti (v dopravnej vybavenosti územia veľký prínos predstavuje rýchlostná komunikácia R7, avšak pre udržateľný rozvoj okresu je potrebné pokračovať vo výstavbe R7).

Súčasná výkonnosť ekonomiky okresu je mierne nižšia ako priemer Slovenska (čo naznačuje aj ukazovateľ, ako priemerná mesačná nominálna mzda), avšak potenciál pre rozvoj hospodárstva regiónu je veľmi veľký – do roku 2030 sa okres môže stať jedným z najrozvinutejších hospodárskych centier Slovenska. Nevyhnutným činiteľom pre rozvoj regiónu je prílev zahraničných investícií (ktoré v uplynulých rokoch smerovali hlavne do Dunajskej Stredy a Šamorína, resp. do obce Kostolné Kračany), rozvoj progresívnych technológií, informačného a poradenského systému pre potreby podnikateľskej sféry. Najmladším priemyselným parkom okresu je Žitnoostrovský priemyselný park v obci Kostolné Kračany v susedstve mesta Dunajská Streda. Predpokladom úspešnosti je skvalitňovanie spolupráce podnikateľov a samospráv a ich integrácia do všetkých rozvojových oblastí a rozvoj cezhraničnej spolupráce.

Súkromný podnikatelia – fyzické osoby nezapísané v OR³ zohrávajú dôležitú úlohu v hospodárskom živote a vo vývoji konkurencieschopnosti každého regiónu. Vzhľadom na počet súkromných podnikateľov - fyzických osôb nezapísaných v OR postavenie regiónu je v celoštátnom pomere silnejšie, než v oblasti podnikov (právnických osôb). Z pohľadu štatistickej klasifikácie ekonomických činností SK NACE najviac fyzických osôb - živnostníkov pôsobilo v stavebníctve, väčšie zastúpenie bolo aj vo veľkoobchode a maloobchode, oprave motorových vozidiel a motocyklov a v priemyselnej výrobe.

Najvyšší počet zamestnancov v okrese Dunajská Streda pracuje v rámci obsluhy strojov a zariadení, ktorí predstavujú viac než pätinu výberovej vzorky zamestnancov. Pomerne vysoký podiel majú aj technickí, zdravotnícki a pedagogickí zamestnanci, prevádzkoví zamestnanci v službách a obchode a remeselní a kvalifikovaní robotníci v príbuzných odboroch.

Vzhľadom na odvetvovú skladbu zamestnancov je dominantou okresu priemysel, ktorý zamestnáva viac ako tretinu z výberovej vzorky zamestnancov. Na druhom mieste sa nachádzajú zamestnanci v sekcii veľkoobchod a maloobchod; oprava motor. vozidiel, za nimi nasledujú zamestnanci verejnej správy a obrany; povinného sociálneho zabezpečenia a zamestnanci dopravy a skladovania.

Okrem Dunajskej Stredy ďalšie významné hospodárske centrá okresu sú mestá: Veľký Meder, Šamorín, Gabčíkovo.

Veľký Meder je jedným z najvýznamnejších turistických centier na juhu Slovenska: Termálne kúpalisko Thermal Corvinus (geotermálna voda s teplotou 57 až 72 °C, vyvierajúca z dvoch prameňov, má blahodarné účinky na pohybové ústrojenstvo a zabezpečuje v bazénoch oddych i relax pre všetky vekové kategórie) v susedstve rozsiahleho lesoparku na okraji mesta patrí medzi najnavštevovanejšie kúpaliská Slovenska. V meste Veľký Meder sú aj veľké priemyselné podniky: Webasto-Edscha Cabrio Slovakia s. r. o. (výroba strešných systémov pre kabriolety), Mliekareň Euromilk a. s. (firma sa zaoberá spracovaním surového kravského mlieka, výrobou a distribúciou mliečnych produktov; výrobná štruktúra je úzko špecializovaná na trvanlivé mlieko UHT, trvanlivú šľahačku, smotanu, maslo a sušené mliečne pudinky).

V meste Šamorín sa nachádza moderný priemyselný park, funguje už 15 rokov, pričom v ňom figurujú hlavne talianske firmy zamerané na automobilový priemysel. Medzi významné spoločnosti priemyselného parku patrí MEVIS Slovakia, s. r. o. Hlavným predmetom činnosti spoločnosti MEVIS Slovakia, s. r. o. je výroba kovov a kovových výrobkov, nástrojárstvo v oblasti kovovýroby. Stav zamestnancov ku dňu 31.12.2020 bol

³ Fyzické osoby - podnikatelia, nezapísaní v obchodnom registri, sú osoby, podnikajúce na vlastnú zodpovednosť, podľa osobitných predpisov. Sú to živnostníci (podnikajúci na základe živnostenského zákona), osoby so slobodným povoláním (osoby podnikajúce na základe iného ako živnostenského zákona napr. advokáti, lekári, audítori a i.) a samostatne hospodáriaci roľníci.

153, kým k 31.12.2019 stav zamestnancov bol 147 (zdroj: Register účtovných závierok: <https://www.registeruz.sk/>).

Druhé najväčšie mesto okresu je významné aj v cestovnom ruchu v dôsledku výstavby rezortu x-bionic sphere od roku 2014, ktorý športový a relaxačný areál vznikol vďaka myšlienke vytvoriť kvalitné podmienky pre každého, kto nielen rád športuje, ale chce kvalitný relax, gastronómiu (návštevníci rezortu okrem špičkových športovísk s olympijskými parametrami a vybavením nájdu široké možnosti oddychu). Prevádzku rezortu X-BIONIC® SPHERE zabezpečuje X-BIONIC® SPHERE a. s. V roku 2016 rezort získal štatút Slovenského olympijského tréningového centra. Súčasťou areálu je jedno z najväčších a najmodernejších olympijských jazdeckých centier, moderný atletický štadión, hotel i kongresové priestory. Ku dňu 31.12.2020 X-BIONIC® SPHERE a. s. mal 135 zamestnancov, kým k 31.12.2019 stav zamestnancov bol 271 (zdroj: Register účtovných závierok: <https://www.registeruz.sk/>).

Mesto Gabčíkovo patrí medzi najmladšie mestá na Slovensku. Jednou z najväčších atrakcií mesta je Vodné dielo Gabčíkovo, ktorá stavba patrí medzi najväčšie vodohospodárske projekty v Európe a svojou výrobou elektriny je najväčšou vodnou elektrárnou na Slovensku. Vo vodnej elektrárni je inštalovaných spolu 8 agregátov s výkonom po 90 MW.

Okres poskytuje dobré možnosti pre cestovný ruch. V okrese Dunajská Streda sa cestovný ruch veľmi rýchlo rozvíja. Využíva sa najmä ako rekreačné zázemie Bratislavy pre víkendové pobyty vo vlastných objektoch a výlety najmä v letnom období za kúpaním. V súčasnosti je región Žitného ostrova vyhľadávaný najmä menej solventnou klientelou ako miesto lacnej dovolenky. Pre turizmus je mimoriadne dôležitý celkový stav územia a jeho podmienky, vrátane umelo vytvorených. V strednodobom horizonte cestovný ruch v regióne bude významnou ekonomickou aktivitou – čo potvrdzuje stúpajúci trend výstavby hotelov a ďalších ubytovacích zariadení za ostatné roky. Okres Dunajská Streda má široké možnosti pre rozvoj cestovného ruchu, čo bolo predurčené už aj v strategickom pláne rozvoja cestovného ruchu z dielne Ministerstva hospodárstva SR „Regionalizácia cestovného ruchu v Slovenskej republike“. Konkurencieschopnosť riešeného regiónu na trhu cestovného ruchu medzi inými ovplyvňujú hlavne nasledovné faktory:

- výhodná geografická poloha regiónu v rámci strednej Európy (nachádza sa v silne urbanizovanom ekonomickom trojuholníku Bratislava-Budapešť-Viedeň) - tieto veľmi dobré polohové predpoklady umožňujú, aby priťahoval hostí a návštevníkov zo Slovenska ako aj zo susediacich zahraničných regiónov (a zároveň môže profitovať aj zo silného tranzitu),

- bohatý kultúrno-historický a spoločenský potenciál regiónu,

- vzácne prírodné prostredie regiónu (rieky, geotermálne pramene, lužné lesy atď.).

Okres možno označiť za „okres festivalov“ každoročne sa tu organizuje množstvo kultúrnych festivalov (jazzové, divadelné, detské, gastronomické). Okres sa vyznačuje diverzitou vidieckej krajiny, zachovalým jedinečným ľudovým umením, zvykmi a folklórom. Rozvoj turizmu v okrese sa môže popri cykloturistike a termálnych areáloch zakladať na vidieckom turizme, ponuke tichých lokalít, miestnych tradíciách, zachovanom kolorite a gastronómii. Nutné je však budovať zariadenia, ktoré sa kvalitou svojej ponuky vyrovnajú úrovni v susednom Maďarsku. V takom prípade je reálne získať aj solventnejšiu klientelu v porovnaní so súčasnosťou.

Z hľadiska podnikateľskej aktivity právnických a fyzických osôb možno konštatovať, že podiel právnických osôb i fyzických osôb na tisíc obyvateľov okresu je mierne nad priemerom Slovenska. V okrese Dunajská Streda najpočetnejšie zastúpenie majú podnikateľské subjekty s počtom zamestnancov 0 – 19. Podnikateľské aktivity malých

podnikov a živnostníkov v regióne sú zamerané prevažne na oblasť služieb (obchodná a sprostredkovateľská činnosť, poskytovanie iných služieb pre obyvateľstvo).

Tab. 91: Štruktúra podnikov podľa ekonomických činností podľa SK NACE Rev.2 v okrese Dunajská Streda v roku 2020

Spolu	Polnohospodárstvo, lesníctvo a rybolov	Priemysel spolu	Ťažba a dobývanie	Priemyselná výroba	Dodávka elektriny, plynu, pary a studeného vzduchu	Dodávka vody; čistenie a odvod odpadových vôd, odpady a služby odstraňovania odpadov	Stavebníctvo	Veľkoobchod a maloobchod; oprava motorových vozidiel a motocyklov	Doprava a skladovanie	Ubytovacie a stravovacie služby	Informácie a komunikácia	Finančné a poisťovacie činnosti	Činnosti v oblasti nehnuteľností	Odborné, vedecké a technické činnosti	Administratívne a podporné služby	Verejná správa a obrana; povinné sociálne zabezpečenie	Vzdelávanie	Zdravníctvo a sociálna pomoc	Umenie, zábava a rekreácia	Ostatné činnosti
5830	247	749	4	700	7	38	661	990	387	250	228	11	273	908	691	0	69	149	63	154

Zdroj: Štatistický úrad SR, 2021

Tab. 92: Živnostníci podľa vybraných ekonomických činností (SK NACE Rev. 2) v okrese Dunajská Streda v roku 2020

Spolu	Polnohospodárstvo, lesníctvo a rybolov	Priemysel spolu	Ťažba a dobývanie	Priemyselná výroba	Dodávka elektriny, plynu, pary a studeného vzduchu	Dodávka vody; čistenie a odvod odpadových vôd, odpady a služby odstraňovania odpadov	Stavebníctvo	Veľkoobchod a maloobchod; oprava motorových vozidiel a motocyklov	Doprava a skladovanie	Ubytovacie a stravovacie služby	Informácie a komunikácia	Finančné a poisťovacie činnosti	Činnosti v oblasti nehnuteľností	Odborné, vedecké a technické činnosti	Administratívne a podporné služby	Verejná správa a obrana; povinné sociálne zabezpečenie	Vzdelávanie	Zdravníctvo a sociálna pomoc	Umenie, zábava a rekreácia	Ostatné činnosti
8337	171	815	1	793	0	21	2580	1491	294	315	272	56	30	1177	489	0	88	13	51	495

Zdroj: Štatistický úrad SR, 2021

Súkromný podnikatelia – fyzické osoby nezapísané v OR⁴ zohrávajú dôležitú úlohu v hospodárskom živote a vo vývoji konkurencieschopnosti každého regiónu. Vzhľadom na počet súkromných podnikateľov - fyzických osôb nezapísaných v OR postavenie regiónu je v celoštátnom pomere silnejšie, než v oblasti podnikov (právnických osôb). Z pohľadu štatistickej klasifikácie ekonomických činností SK NACE najviac fyzických osôb - živnostníkov pôsobilo v stavebníctve, väčšie zastúpenie bolo aj vo veľkoobchode a maloobchode, oprave motorových vozidiel a motocyklov a v priemyselnej výrobe.

⁴ Fyzické osoby - podnikatelia, nezapísaní v obchodnom registri, sú osoby, podnikajúce na vlastnú zodpovednosť, podľa osobitných predpisov. Sú to živnostníci (podnikajúci na základe živnostenského zákona), osoby so slobodným povoláním (osoby podnikajúce na základe iného ako živnostenského zákona napr. advokáti, lekári, audítori a i.) a samostatne hospodáriaci roľníci.

Pozície obce i jej regiónu v strategických dokumentoch a medziobecná spolupráca

Podľa Konceptie územného rozvoja Slovenska 2001 (KURS 2001) v znení Zmien a doplnkov č. 1 KURS 2011 obec Vrakúň má výhodnú strategickú polohu: je súčasťou bratislavsko – trnavského regiónu s dominantnou pôsobnosťou metropolitného ťažiska osídlenia.

Konceptia územného rozvoja Slovenska 2001 (KURS 2001) v znení Zmien a doplnkov č. 1 KURS 2011 vyhodnotila jednotlivé obce ako terciárne centrá, t.j. centrá na základe ich terciárnej obslužnosti (úrovne vybavenosti vybranou vyššou občianskou vybavenosťou), resp. predpokladov vytvorenia kvartérnej obslužnosti.

Na základe vyhodnotenia jednotlivých skupín zariadení občianskej vybavenosti bolo na národnej úrovni vytvorených päť skupín obcí, ktoré naznačujú úroveň obsluhy ako pre vlastné mesto, tak pre jeho zázemie. Prvé tri skupiny sú členené na dve podskupiny.

Na základe zastúpenia vybraných druhov zariadení sociálnej infraštruktúry je mesto Dunajská Streda v zmysle Konceptie územného rozvoja Slovenska 2001 (KURS 2001) v znení Zmien a doplnkov č. 1 KURS 2011 zaradené do miest druhej skupiny a prvej podskupiny – sú to mestá, ktoré majú nadregionálny až celoštátny význam (v Trnavskom kraji sa nachádza už len jedno také mesto: Piešťany).

Rozvojové osi sú súčasťou vyváženej hierarchizovanej sídelnej štruktúry. Podporujú sídelné väzby medzi obcami a rovnovážny sídelný rozvoj vrátane rozvoja vidieka. Vytvárajú podmienky pre dostupnosť k infraštruktúram, zachovanie a rozvoj prírodného a kultúrneho dedičstva a zabezpečujú požiadavky, ktoré sú na sídelnú štruktúru kladené z hľadiska ekonomických, sociálnych a environmentálnych súvislostí. Rozvojové osi tak efektívne plnia požiadavky trvalej udržateľnosti a vytvárania zdravého a environmentálne vhodného obytného i pracovného prostredia.

Konceptia územného rozvoja Slovenska 2001 (KURS 2001) v znení Zmien a doplnkov č. 1 KURS 2011 stanovuje tri stupne rozvojových osí, ktoré vychádzajú z nasledovných kritérií:

- *rozvojová os prvého stupňa* – prepája centrá osídlenia prvej skupiny a ťažiská osídlenia prvej úrovne v štáte a porovnateľné centrá mimo hraníc krajiny, pričom zahŕňa minimálne jednu cestnú komunikáciu a jednu železnicu rýchlostného typu,

- *rozvojová os druhého stupňa* – prepája centrá osídlenia druhej skupiny a ťažiská osídlenia druhej úrovne s centrami osídlenia prvej skupiny a ťažiskami osídlenia prvej úrovne, resp. prepája centrá osídlenia druhej skupiny a ťažiská osídlenia druhej úrovne medzi sebou, pričom zahŕňa minimálne jednu cestnú komunikáciu a jednu železnicu nadregionálneho významu alebo jednu rýchlostnú cestu,

- *rozvojová os tretieho stupňa* – prepája stredné centrá a ťažiská osídlenia tretej úrovne navzájom, ako aj ostatné vyhodnocované centrá osídlenia s ostatnými centrami osídlenia druhej skupiny.

Konceptia územného rozvoja Slovenska 2001 (KURS 2001) v znení Zmien a doplnkov č. 1 KURS 2011 odporúča sa na riešenom území prednostne podporovať územný rozvoj v smere týchto osí:

- Žitnoostrovno-dunajská rozvojová os – rozvojová os druhého stupňa Bratislava – Dunajská Streda – Komárno – Štúrovo,
- Južnoslovenská rozvojová os: Dunajská Streda – Nové Zámky – Želiezovce – Šahy – Veľký Krtíš – Lučenec - rozvojová os druhého stupňa (v úseku Dunajská Streda – Nové Zámky, ako komunikačno-sídlnú os),
- Dudvážsko rozvojová os rozvojová os druhého stupňa Galanta – Dunajská Streda.

Obec Vrakúň leží v priestore Žitnoostrovno-dunajskej rozvojovej osi.

Polohový potenciál riešeného územia je veľmi vysoký, riešené územie:

- leží v blízkosti Bratislavy a Győr (vzdialená 43 km od Bratislavy a len 33 km od Győr), t. j. obec je súčasťou ťažiskového jadra stredoeurópskeho mestského regiónu Viedeň – Bratislava – Győr.

Poloha obce Vrakúň voči rozvojovému pólu prvého stupňa ako Dunajská Streda (23 tisíc obyvateľov a podľa KURS 2001 je to sídlo nadregionálneho až celoštátneho významu) je dobrá, obec Vrakúň je vzdialená od mesta Dunajská Streda na 7 km.

Podľa Konceptie územného rozvoja Slovenska 2001 (KURS 2001) v znení Zmien a doplnkov č. 1 KURS 2011 je riešené územie súčasťou euroregiónov:

- euroregiónu „Váh-Dunaj-Ipel“ s Maďarskom,
- euroregiónu „Podunajský trojspolok“ s Maďarskom.

V rámci Konceptie spolupráce regiónov pri priestorovom usporiadaní a rozvoji Podunajského priestoru (medzinárodné projekty DONAUREGIONEN a DONAUREGIONEN+) bolo na území Trnavského kraja identifikované a popísané územia so silnými cezhraničnými, resp. cez dunajskými väzbami (Cezdunajský región Dunajská Streda – Győr), ktorého najvýznamnejšie centrum na území Trnavského kraja je mesto Dunajská Streda a na území regiónu Győr-Moson-Sopron mesto Győr (v Maďarsku). V rámci tohto územia existujú významné socioekonomické cezhraničné väzby spojené s výmenou osôb, tovaru a kapitálu. Vzdialenosť obce Vrakúň od mesta Győr je 33 km.

Ďalší vývoj sídelnej štruktúry záujmového územia je potrebné vnímať v nových súvislostiach. Tieto nespočívajú len v zmenených politických a hospodárskych podmienkach Slovenska, ale predovšetkým v súvislostiach a podmienkach tzv. postindustriálnej etapy vývoja spoločnosti. Podstatou tejto etapy vývoja spoločnosti je jej transformácia zo spoločnosti “industriálnej” na spoločnosť “informačnú”, pre ktorú je determinantom rozvoja transformácia z produkcie hmotných statkov na produkciu duchovných hodnôt. Súčasne s tým sa očakáva v súlade s charakterom postindustriálneho vývoja ďalší rozvoj primárneho a sekundárneho sektora, ktorého ďalší rozvoj tkvie v ekologizácii výroby, spôsobe spracovania a využívania ich produktov.

Pri ďalšom rozvoji obce i jej mikropriestoru sa žiada akceptovať charakteristické znaky vývoja vidieckeho osídlenia a kultúrnej krajiny, a to pri rozvoji sídiel a pri lokalizovaní výrobných a technických diel v krajine, stavieb a areálov, trás dopravy a technickej infraštruktúry a hospodárskej činnosti. To znamená:

- pri novej výstavbe akceptovať a nadväzovať na historicky utvorenú štruktúru osídlenia s cieľom dosiahnuť ich vzájomnú funkčnú a priestorovú previazanosť pri zachovaní identity, špecifičnosti a pod. pôvodného osídlenia,
- rešpektovať kultúrno-historické urbanistické celky a architektonické objekty až areály v širšom zábere než požaduje ochrana pamiatok, tzn. podchytením aj ďalších hodnôt prostredia s cieľom zabezpečiť pre ne potrebnú ochranu,
- rešpektovať potenciál kultúrnych, historických, spoločenských, technických, hospodárskych a ďalších hodnôt charakterizujúcich prostredie, a to v polohe hmotnej aj nehmotnej a vytvárať pre ne vhodné prostredie.

Združenia obcí

Podľa zákona č. 369/1990 Zb. o obecnom zriadení, v znení neskorších predpisov, obec má právo združovať sa s inými obcami v záujme dosiahnutia spoločného prospechu. V praxi najčastejším predmetom činnosti združenia obcí sú oblasti: sociálne veci, starostlivosť o životné prostredie, miestna doprava, školstvo, kultúra a miestny cestovný ruch. Svojou činnosťou združenie obcí napomáha využiť svoj prirodzený potenciál na dosiahnutie hospodárskeho, kultúrneho a sociálneho rozvoja územia, spoločne vytvárať podmienky na plnenie úloh obcí.

Obec Vrakúň aktívne spolupracuje aj s okolitými obcami z okresu Dunajská Streda.

Obec Vrakúň aktívne spolupracuje s obcami zo Žitného ostrova – obec je členom Združenia miest a obcí Žitného ostrova (ďalej len ZMOŽO, webová stránka: <https://www.zmozo.sk/>). ZMOŽO so sídlom v Dunajskej Strede je dobrovoľným záujmovým združením na presadzovanie postavenia a práv miest a obcí Žitného ostrova s ohľadom na ich osobné postavenie a záujmy a potreby občanov týchto miest a obcí.

V predchádzajúcom programovom období Obec Vrakúň bola zapojená do prístupu LEADER, ktorý bol spôsob podpory vidieckych oblastí cestou integrovaného rozvoja vidieka – podpory rozvoja jeho vnútorného potenciálu s dôrazom na zachovanie identity a regionálnych špecifik a využitím jeho vnútornej organizácie. Cieľom obce v rámci prístupu LEADER bola zvýšiť kvalitu života miestnych obyvateľov prostredníctvom využívania miestneho a regionálneho rozvojového potenciálu. Prístup LEADER v obci Vrakúň bol implementovaný v rámci Občianskeho združenia MAS Vodný raj – Aquaparadiso – Víziparadicsom, o. z. (so sídlom v obci Malé Dvorníky). Miestna akčná skupina pôsobila na území 15 obcí: Baka, Jurová, Kostolné Kračany, Kráľovičove Kračany, Kútniky, Mad, Povoda, Vrakúň, Dunajský Klátov, Horné Mýto, Malé Dvorníky, Ohrady, Topoľníky, Trhová Hradská a Veľké Dvorníky. Rozloha územia bola 226,86 km², kým počet obyvateľov bol 18721. Miestna akčná skupina Vodný raj – Aquaparadiso – Víziparadicsom, o. z. mala strategický cieľ skvalitniť život na vidieku a zabezpečiť jeho zdravý a harmonický trvalo udržateľný rozvoj pri zachovaní hodnôt a tradícií vidieka pre súčasné a budúce generácie.

Vo väzbe na stanovenú víziu a naplnenie strategického cieľa si MAS stanovila 4 nasledovné strategické priority so špecifickými cieľmi:

- *Strategická priorita 1 – Diverzifikácia vidieckeho hospodárstva smerom k rozvoju malého a stredného podnikania, remesiel, služieb, malého podnikania a ťažiskovo k vidieckemu cestovnému ruchu*

Špecifický cieľ 1 – Efektívne zhodnotiť disponibilný miestny potenciál a jeho prednosti pre rozvoj a diverzifikáciu vidieckej ekonomiky

- *Strategická priorita 2 – Rozvoj ľudského kapitálu, vzdelanosti a informovanosti*

Špecifický cieľ 2 - Posilniť ľudský potenciál a jeho tvorivosť, zabezpečiť dostupnosť celoživotného vzdelávania a zvyšovania kvalifikácie

- *Strategická priorita 3 – Základná infraštruktúra a služby*
Špecifický cieľ 3 – Zvýšiť atraktivitu územia MAS skvalitnením infraštruktúry a zlepšením dostupnosti základných služieb pre občanov i návštevníkov územia MAS
- *Strategická priorita 4 – Tvorba partnerstiev a cezhraničná spolupráca, posilňovanie kapacít a výmena know-how*
Špecifický cieľ 4 – Uplatniť nové formy spolupráce, využiť skúsenosti partnerov a vybudovať vlastné kvalitné personálne zázemie a informačnú bázu

Obec Vrakúň vyvíja mikroregionálne aktivity aj v rámci *Združenia obcí Mikroregión Klátovské rameno – Tökési-ág Kistérség* (<https://www.klatovskerameno.sk/>). Združenie obcí Mikroregión Klátovské rameno – Tökési-ág Kistérség bolo založené koncom roka 2004 s cieľom spolupráce v oblasti hospodárskeho, sociálneho a environmentálneho rozvoja. Združenie tvorí 12 obcí: Dunajský Klátov, Horné Mýto, Jahodná, Kútники, Mad, Malé Dvorníky, Ohrady, Povoda, Topoľníky, Trhová Hradská, Veľké Dvorníky, Vrakúň. Združenie je veľmi aktívne, v uplynulých rokoch rámci združenia bolo realizovaných množstvo projektov na rozvoj environmentálnej infraštruktúry, na ochranu kultúrneho dedičstva na rozvoj cykloturistiky (rozvoj a výstavba cyklotrás).

Obec Vrakúň vyvíja mikroregionálne aktivity aj v ďalšom mikroregionálnom združení: *Mikroregión Warkun* (www.warkun.sk), spolupráca obcí: Vrakúň, Kostolné Kračany, Kráľovičove Kračany, Mad, Kútники, Horný Bar, Jurová, Baka).

Obec Vrakúň je aj členom Združenia miest a obcí Slovenska (<https://www.zmos.sk/>).

Spoločný vstup Slovenska a Maďarska do EÚ vyvolal otváranie a priechodnosť spoločnej štátnej hranice týchto dvoch krajín, a tým aj vznik nových priestorových väzieb. V nových geopolitických podmienkach rozvoj obce (i jej mikropriestoru) ovplyvňuje stále silnejšie maďarské mesto Győr a jeho zázemie. Táto pohraničná poloha obce Vrakúň vytvára perspektívne predpoklady ďalšieho rozvoja obce. V regióne obce veľmi aktívnu cezhraničnú spoluprácu realizuje Európske zoskupenie pre územnú spoluprácu (EGTC) Arrabona (webstránka: <https://arrabona.eu/sk/>).

V programovom období 2021 – 2027 perspektívne predpoklady cezhraničnej spolupráce predstavuje program Interreg VI-A Maďarsko-Slovensko na obdobie 2021 – 2027 (<https://www.skhu.eu/>), ktorý program navrhuje nasledovné prioritné osi a oblasti cezhraničnej práce:

- ✓ Prioritná os 1 – Zelené spolupráce

Špecifický cieľ

PO2 – SO(VI) – podpora prechodu na obehové hospodárstvo efektívne využívajúce zdroje
SO1.1 - Podpora prechodu na obehové hospodárstvo efektívne využívajúce zdroje

- ✓ Prioritná os 1 – Zelené spolupráce

Špecifický cieľ

PO2 – SO(VII) – posilnenie ochrany a zachovania prírody, biodiverzity a zelenej infraštruktúry, a to aj v mestských oblastiach, a zníženie všetkých foriem znečistenia
SO1.2 – Ochrana a zachovanie prírody, biodiverzity a zelenej infraštruktúry

- ✓ Prioritná os 2 – Sociálne spolupráce

Špecifický cieľ

PO4-SO(I) – zlepšenie účinnosti a inkluzívnosti trhov práce a prístupu ku kvalitnému zamestnaniu prostredníctvom rozvoja sociálnej infraštruktúry a podpory sociálneho hospodárstva;

SO2.1 - Zlepšenie prístupu ku kvalitnému zamestnaniu prostredníctvom rozvoja sociálnej infraštruktúry a podpory sociálneho hospodárstva

✓ Prioritná os 2 – Sociálne spolupráce

Špecifický cieľ

PO4-SO(II) – zlepšenie rovnakého prístupu k inkluzívnym a kvalitným službám v oblasti vzdelávania, odbornej prípravy a celoživotného vzdelávania prostredníctvom rozvoja dostupnej infraštruktúry vrátane podpory odolnosti pre diaľkové a online vzdelávanie a odbornú prípravu;

SO2.2 - Zlepšenie rovnakého prístupu k inkluzívnym a kvalitným službám v oblasti vzdelávania

✓ Prioritná os 2 – Sociálne spolupráce

Špecifický cieľ

PO4- SO(V) – zabezpečenie rovnakého prístupu k zdravotnej starostlivosti a posilnenie odolnosti zdravotníckych systémov vrátane primárnej starostlivosti a podpora prechodu z ústavnej na rodinnú a komunitnú starostlivosť;

SO2.3 - Zabezpečenie rovnakého prístupu k zdravotnej starostlivosti

✓ Prioritná os 2 – Sociálne spolupráce

Špecifický cieľ:

PO4-SO(VI) posilnenie úlohy kultúry a trvalo udržateľného cestovného ruchu v hospodárskom rozvoji, sociálnom začlenení a sociálnych inováciách;

SO2.4. - Posilnenie úlohy kultúry a udržateľného cestovného ruchu v hospodárskom rozvoji

✓ Prioritná os 3 – Inštitucionálne spolupráce

Špecifický cieľ:

ISO1- SO(II) Posilniť efektívnu verejnú správu podporou právnej a administratívnej spolupráce a spolupráce medzi občanmi, aktérmi občianskej spoločnosti a inštitúciami, najmä s cieľom vyriešiť právne a iné prekážky v pohraničných oblastiach

SO3.1 - Zvýšiť efektívnosť verejnej správy podporou právnej a administratívnej spolupráce

✓ Prioritná os 3 - Inštitucionálne spolupráce

Špecifický cieľ:

ISO1- SO(c) budovanie vzájomnej dôvery, najmä podporovaním medzil'udských aktivít

SO3.2 - Budovanie vzájomnej dôvery

Obec Vrakúň spolupracuje v záujme rozvoja obce s viacerými obcami zo zahraničia, cieľom je spoločne riešiť problémy, posilniť spoluprácu medzi inštitúciami v pohraničí a vzájomnú výmenu poznatkov a skúseností. Obec Vrakúň má živé cezhraničné vzťahy so 3 obcami z Maďarska (Mátraderecske, Felsőnyék, Villány).

V strednodobom horizonte Obec Vrakúň plánuje vytvoriť partnerskú spoluprácu aj s obcami z Rumunska, resp. ďalšími subjektmi z EÚ.

A.III Zhodnotenie súčasného stavu územia

SWOT analýza potenciálu rozvoja obce

Zhodnotenie súčasného stavu územia formou SWOT analýzy je spracovaná na základe auditu rozvojových zdrojov obce Vrakúň. Analýza sa dotýka 4 oblastí: **1.** Poloha, prírodné pomery, životné prostredie **2.** Bytový fond, dopravná a technická infraštruktúra. **3.** Ľudské zdroje, trh práce, školstvo, zdravotníctvo, sociálna oblasť, šport, kultúra **4.** Hospodárstvo, ekonomický rozvoj

Poloha, prírodné pomery, životné prostredie

Silné stránky	Slabé stránky
<ul style="list-style-type: none"> • dobrá geografická poloha vzhľadom k rozvojovým pólom Bratislava (vzdialenosť 50 km), Dunajská Streda, Győr (vzdialenosť: 33 km) • v susedstve dvoch miest (Dunajská Streda, Gabčíkovo) • vzdialenosť obce od Trnavy: 65 km • veľmi priaznivé prírodné podmienky pre rozvoj poľnohospodárstva a cestovného ruchu • veľké zdroje pitnej vody (CHVO Žitný ostrov) • prírodné lokality s významnými estetickými a biologickými hodnotami (chránené areály, územia európskeho významu) • schválený ÚP – riadený priestorový rozvoj obce • plochy verejnej zelene sú upravené a udržiavané • absencia väčších zdrojov znečisťovania živ. prostredia - dobrá kvalita živ. prostredia • charakter triedeného zberu odpadu • projekt rozšírenia verejnej kanalizácie čaká na svoju realizáciu 	<ul style="list-style-type: none"> • vysoký podiel ornej pôdy na úkor lesných a trv. trávnych porastov - intenzívne využívaná poľnohospodárska pôda (veľké bloky parciel ornej pôdy) • neupravený a neestetický architektonický vzhľad hlavného námestia obce – absencia upraveného a atraktívneho hlavného námestia • nedostatok kvalitných a estetických plôch verejnej zelene • absencia celoplošnej verejnej kanalizácie • absencia zberného dvora • absencia modernej techniky pre odpadové hospodárstvo • absencia kompostárne • existencia skládky s nelegálne uloženým odpadom – staré environmentálne záťaž ohrozujúce životné prostredie • intenzívna doprava na ceste II/507 – preťaženosť komunikácie • absencia vodozadržných opatrení v urbanizovanej krajine (v intraviláne obce) • absencia zberného dvora • absencia atraktívneho a upraveného hlavného námestia – ústredného priestranstva obce • živelné pohromy – prívalové dažde • nedostatočné odvodnenie dažďovej vody

Príležitosti	Ohrozenia
<ul style="list-style-type: none"> • zintenzívnenie spolupráce s okolitými obcami ako aj cezhraničnej spolupráce • zvýšenie ekologickej stability územia – uplatnenie princípov trvalo udržateľného rozvoja v ďalšom rozvoji územia • realizovanie projektov zameraných na zlepšenie stavu životného prostredia vo všetkých jeho zložkách • realizácia projektov podporujúcich využitie obnoviteľných zdrojov energie (napr. – využitie fotovoltiky na budovách obce) • revitalizácia a rozšírenie verejnej zelene – výsadba verejnej zelene (na zníženie hluku, na čistenie ovzdušia, v boji s klimatickou krízou) • revitalizácia verejných priestranstiev • rekonštrukcia hlavného námestia obce (Nám. sv. Štefana) • vybudovanie celoplošnej verejnej kanalizácie v obci • vybudovanie zberného dvora • vybudovanie kompostárne • sanácia skládky s nelegálne uloženým odpadom v lokalite Dedinská Lúka • realizácia vodozadržných opatrení v urbanizovanej krajine (v intraviláne obce) • vybudovanie zberného dvora a obstaranie techniky pre odpadové hospodárstvo (napr. traktor, príves, veľkokapacitný kontajner atď.) 	<ul style="list-style-type: none"> • stagnácia už nadviazanej lokálnej, regionálnej, ako aj medzinárodnej spolupráce, resp. nenadviažu sa nové partnerské vzťahy • znižovanie ekologickej stability krajiny v dôsledku zintenzívnenia sa stresových faktorov (znečisťovanie prírody vplyvom rozvoja dopravy) • nadmerné využívanie umelých hnojív spôsobujúce acidifikáciu pôdy

Bytový fond, dopravná a technická infraštruktúra

Silné stránky	Slabé stránky
<ul style="list-style-type: none"> • koncentrácia bytov v rodinných domoch • výhodnejšia cena bytov, rodinných domov a pozemkov oproti mestám a obciam v okolí Bratislavy • dynamický rozvoj individuálnej bytovej výstavby a hromadnej bytovej výstavby po roku 2000 • dobrá veková štruktúra bytového fondu obce • obnova domov a bytov vlastníckmi • veľký záujem o bývanie v obci • vysoká intenzita výstavby bytov • projekt výstavby cyklotrasy Gabčíkovo – Vrakúň – Povoda čaká na svoju realizáciu • dostupnosť širokopásmového internetu • snaha o zníženie energetickej náročnosti verejných budov 	<ul style="list-style-type: none"> • nedostatok možností nájomného bývania v obci • zlý technický stav miestnych komunikácií • zlý technický stav miestneho chodníkového systému • absencia cyklistických ciest v niektorých častiach obce • absencia zberného dvora • absencia kompostárne • absencia celoplošnej verejnej kanalizácie obce • nevyhovujúci technický stav verejného osvetlenia – technicky zastarané a energeticky nehospodárne • zlý technický stav miestneho rozhlasu • absencia bezpečnostného kamerového systému • absencia vybudovaných bezpečných cyklistických chodníkov do okolitých obcí • absencia cyklistických chodníkov v intraviláne obce

Príležitosti	Ohrozenia
<ul style="list-style-type: none"> • podpora projektov rozvoja bývania v obci – rozvoj výstavby nájomných bytov • posilnenie obytnej funkcie obce podporovaním IBV • zatepl'ovanie bytových a rodinných domov • obstaranie obecných nájomných bytov • rekonštrukcia miestnych komunikácií • riešenie parkovania pri cintorína v miestnej časti Vrakúň • rekonštrukcia miestneho chodníkového systému • vybudovanie cyklistických ciest do okolitých obcí • výstavba cyklochodníkov v intraviláne obce • vybudovanie celoplošnej verejnej kanalizácie • vybudovanie zberného dvora • vybudovanie kompostárne • rekonštrukcia verejného osvetlenia • rekonštrukcia miestneho rozhlasu • vybudovanie bezpečnostného kamerového systému • budovanie informačnej infraštruktúry – rozširovanie e-služieb • využitie fotovoltiky a ostatných foriem obnoviteľných zdrojov energie na budovách obce • 	<ul style="list-style-type: none"> • neschopnosť časti obyvateľstva hradiť náklady spojené s bývaním – vymožitelnosť nedoplatkov od neplatičov • devastácia obecného nájomného bytového fondu neprispôsobivými nájomníkmi • nedostatok finančných prostriedkov na ďalšie skvalitnenie technickej infraštruktúry • nerozšírenie verejnej kanalizácie • nerealizovanie rekonštrukcie miestnych komunikácií a chodníkov • nevybudovanie cyklochodníka na trase Gabčíkovo – Vrakúň – Povoda • nevybudovanie cyklotrás v intraviláne obce • zhoršenie kvality miestnych komunikácií z dôvodu nedostatku financií na ich údržbu • nerealizácia rekonštrukcie verejného osvetlenia, miestneho rozhlasu • nevybudovanie bezpečnostného kamerového systému • nezáujem súkromných investorov o investície do informačných a komunikačných technológií (IKT) v obci • nevysporiadané majetkovo – právne vzťahy

Ludské zdroje, trh práce, školstvo, zdravotníctvo, sociálna oblasť, šport, kultúra

Silné stránky	Slabé stránky
<ul style="list-style-type: none"> • multikultúrny charakter obyvateľstva • existencia objektov historického významu – významné nehnuteľné národné kult. pamiatky v obci • postupne zvyšujúci záujem o bývanie v obci (migračný prírastok obyvateľstva) • rast počtu obyvateľstva v obci od 2005 • vysoké zastúpenie produktívnej zložky obyvateľstva • záujem občanov o folklór a tradičnú kultúru • potenciál nových zdrojov zamestnanosti v sektore služieb cestovného ruchu • aktívne obyvateľstvo aj v poproduktívnom veku • dobrá spolupráca obecného zastupiteľstva s aktérmi lokálneho života • vysoká angažovanosť obce o spoluprácu s ďalšími obcami v riešení spoločných problémov • podmienky pre vzdelávanie • podpora aktivít pre deti a mládež • programová štruktúra kultúrno-spoločenských podujatí pre rôzne cieľové skupiny obyvateľov • podmienky pre športové aktivity a aktívny oddych 	<ul style="list-style-type: none"> • nepriaznivá veková štruktúra obyvateľstva – rýchle starnutie obyvateľstva – potreba vybudovania denného stacionáru pre seniorov • nevyhovujúca vzdelanostná úroveň obyvateľstva – nízky podiel obyvateľstva s vysokoškolským vzdelaním • nedostatok miest v detských jasliach • nedostatok miest v materskej škole – nedostatočné priestorové kapacity pre moderné vzdelávanie detí v predškolskom veku • nedostatok športových ihrísk pre deti a mládež • málo kultúrnych podujatí organizovaných v obci • absencia služobného mikrobusu • opotrebované služobné vozidlo • stav národnej kultúrnej pamiatky „Dom ľudový vo Vrakúni • absencia garáže pre hasičské auto • absencia kvalitného parkoviska pred cintorínom (v miestnej časti Vrakúň)

Príležitosti	Ohrozenia
<ul style="list-style-type: none"> • využitie finančných prostriedkov EÚ na rozvoj občianskej infraštruktúry • užšia spolupráca s tretím sektorom • rozvoj celoživotného učenia ako záruky rozvoja adaptability pracovnej sily • zvýšenie starostlivosti o starých obyvateľov obce • zriadenie detských jasí – zariadenia starostlivosti o deti do troch rokov • rozšírenie kapacity materskej školy v obci – výstavba novej budovy materskej školy • vybudovanie nových športových ihrísk • zvýšenie počtu kultúrnych podujatí organizovaných v obci • zvyšovanie digitálnej gramotnosti obyvateľstva • vybudovanie denného stacionára • dobrovoľníctvo • obstaranie služobného mikrobusu a služobného vozidla pre skvalitnenie podmienok pracovných ciest pre pracovníkov obecného úradu a obecných organizácií • zníženie energetickej náročnosti verejných budov – zvyšovanie podielu využitia obnoviteľných zdrojov na výrobe energie a tepla • skvalitnenie prevádzkových podmienok verejných budov • nadviazanie spolupráce s organizáciami z EÚ 	<ul style="list-style-type: none"> • ešte výraznejšie starnutie populácie • odchod mladých a vzdelaných ľudí z obce z dôvodu chýbajúcich perspektív v obci, ako aj v jej mikropriestore • rast marginalizácie, vytlačanie čoraz väčšieho počtu rizikových skupín účastníkov z trhu práce a prehĺbenie sociálnej exklúzie – narastajúci počet prijímateľov sociálnych služieb • nedostatok finančných prostriedkov na skvalitnenie kultúrno-spoločenskej infraštruktúry obce • nedostatok finančných prostriedkov na rozvoj občianskej a sociálnej infraštruktúry

Hospodárstvo, ekonomický rozvoj

Silné stránky	Slabé stránky
<ul style="list-style-type: none"> • diverzifikovaná ekonomická základňa • veľký potenciál pre rozvoj cykloturistiky, agroturistiky a wellness kúpeľníctva • rozvíjajúce ubytovacie a reštauračné služby – stav materiálno-technickej základne a lokálneho marketingu cestovného ruchu • priaznivé podmienky pre multifunkčné poľnohospodárstvo – tradícia podnikania v poľnohospodárstve • zvyšujúci záujem o cykloturistiku a vidiecku turistiku • 5-hviezdičkový wellness hotel v centre obce 	<ul style="list-style-type: none"> • nízka efektívnosť poľnohospodárskej výroby • slabá ekonomická sila väčšej časti miestnych ekonomických subjektov • zastaranosť technického vybavenia, strojov a zariadení v poľnohospodárskych podnikoch - nedostatočná kapitálová vybavenosť agropodnikov • chýbajúce ubytovacie kapacity pre významnejší rozvoj cestovného ruchu – absencia obecnej turistickej ubytovne • nedostatok finančných prostriedkov na inovatívne ekonomické aktivity

Príležitosti	Ohrozenia
<ul style="list-style-type: none"> • zvyšujúci záujem o cykloturistiku, agroturistiku a bioprodukty • rozvoj nepotravinárskeho poľnohospodárstva - diverzifikácia tradičných činností poľnohospodárskych subjektov (napr. rozvoj agroturistiky, pestovanie liečivých rastlín, rozvíjanie ovocinárstva, poľovníctvo, oživenie remesiel) • podpora vybudovania potrebnej technickej infraštruktúry na miestnych vodných kanáloch pre rozvoj kanoistiky a kajaku • vybudovanie turistickej ubytovne nad školskou jedálňou • podpora rozvoja služieb cestovného ruchu • rozvoj spolupráce subjektov hospodárskeho života • obnovenie a rozvíjanie tradičných remesiel • podpora kreatívneho priemyslu • zmeny vo fungovaní podpory malých a stredných podnikateľov zo zdrojov EU a SR • efektívne využitie podporných programov na rozvoj poľnohospodárstva a vidieka • zlepšenie propagácie obce – vytvorenie konkurencieschopného marketingu pre lokálny rozvoj (napr. produktov cestovného ruchu) v spolupráci s partnerskými obcami i mestami • vytvorenie konkurencieschopných pracovných podmienok pre riadenie rozvoja obce rekonštrukciou budovy obecného úradu 	<ul style="list-style-type: none"> • znehodnocovanie prírodného agropotenciálu územia • nerozvíjanie marketingu územia a úrovne poskytovaných služieb cestovného ruchu • nezáujem o turistické produkty obce i regiónu • implementácia investičných programov bez rešpektovania princípov trvalo udržateľného rozvoja • úbytok finančných zdrojov na rozvoj ekonomický rozvoj • vysoká energetická náročnosť ekonomiky

Kľúčové disparity a hlavné faktory rozvoja

Kľúčové disparity

- Absencia vodozádržných opatrení v urbanizovanej krajine (v intraviláne obce)
- Starnúca populácia – chýbajúci denný stacionár pre seniorov
- Nedostatočná kapacita detských jasí
- Nedostatok pracovných príležitostí a nízke príjmy obyvateľov
- Nedostatok obecných nájomných bytov
- Potreba rozšírenia verejnej zelene – zelenej infraštruktúry v boji proti klimatickým zmenám
- Nevyužívanie kultúrneho a prírodného potenciálu obce v oblasti cestovného ruchu pre vytváranie turistických produktov a služieb – zaostávanie za ostatnými obcami v okolí
- Nízka úroveň kvality verejnej infraštruktúry a služieb
- Nízka kvalita miestnych komunikácií a chodníkov
- Absencia cyklistických chodníkov do susedných obcí
- Absencia cyklistických chodníkov v intraviláne obce
- Absencia celoobecnej verejnej kanalizácie
- Vysoká energetická náročnosť verejného osvetlenia
- Zastaraný technický stav miestneho verejného rozhlasu
- Absencia upraveného hlavného námestia obce na oddych a relax v obci
- Nízka kvalita základných a doplnkových služieb CR a vidieckeho turizmu
- Absencia bezpečnostného kamerového systému
- Nedostatok ubytovacích služieb
- Existencia skládky s nelegálne uloženým odpadom
- Absencia zberného dvora

Hlavné faktory rozvoja

- ✓ Výborná geografická poloha – v susedstve Dunajskej Stredy a Gabčíkova, v blízkosti Bratislavy a rýchlostnej komunikácie R7
- ✓ Využitie výhodných polohových a prírodných podmienok obce
- ✓ Bohatý prírodný, kultúrny a historický potenciál pre rozvoj cestovného ruchu
- ✓ Tradícia kultúrnych podujatí a festivalov organizovaných v obci
- ✓ Vybudovanie celoobecnej verejnej kanalizačnej siete
- ✓ Nárast počtu nových pracovných príležitostí a zvýšenie príjmov obyvateľstva
- ✓ Skvalitnenie životného prostredia – rozšírenie a revitalizácia verejnej zelene
- ✓ Podpora kultúry a zachovanie kultúrno-historického dedičstva
- ✓ Zvýšenie dostupnosti sociálnych služieb zriadením denného stacionára pre dôchodcov
- ✓ Zriadenie detských jasí – zariadenia starostlivosti o deti do troch rokov
- ✓ Rozšírenie kapacity materskej školy v obci – výstavba novej budovy materskej školy
- ✓ Rekonštrukcia športovej budovy v areáli futbalového ihriska
- ✓ Vybudovanie multifunkčného ihriska pri ZŠ
- ✓ Vytvorenie podmienok pre poskytovanie kvalitnejších verejných služieb
- ✓ Rozvoj ľudských zdrojov a spoločenského života
- ✓ Fondy EÚ a iné zdroje na podporu hospodárskeho rozvoja obce a podporu miestnych podnikateľov
- ✓ Trendy v cestovnom ruchu – zvýšený záujem o vidiecku turistiku, cykloturistiku a agroturistiku, aktívny cestovný ruch, krátkodobé pobyty
- ✓ Zriadenie obecnej turistickej ubytovne v podkroví budovy požiarnej zbrojnice

- ✓ Budovanie cyklistických chodníkov a cyklotrás (prioritne na trase Gabčíkovo – Vrakúň – Povoda)
- ✓ Využívanie obnoviteľných zdrojov energie (napr. na vykurovanie verejných budov)
- ✓ Likvidácia čiernych skládok – sanácia starých skládok odpadu
- ✓ Vybudovanie zberného dvora
- ✓ Vybudovanie obecnej kompostárne
- ✓ Rekonštrukcia a rozšírenie miestnych komunikácií a chodníkov
- ✓ Vybudovanie parkoviska pred cintorínom v miestnej časti Vrakúň
- ✓ Rekonštrukcia miestneho rozhlasu
- ✓ Rekonštrukcia a modernizácia verejného osvetlenia
- ✓ Vybudovanie kamerového systému
- ✓ Obstaranie 2 služobných vozidiel (1 ks osobného mot. vozidla, 1 ks mikrobusu) pre efektívnejšiu rozvojovú prácu miestnej samosprávy
- ✓ Vybudovanie vodozádržných opatrení v urbanizovanej krajine (v intraviláne obce)
- ✓ Využitie zdrojov EÚ a SR na realizáciu investičných a neinvestičných projektov
- ✓ Obstaranie obecných nájomných bytov (2 x 18 b. j.)
- ✓ Rekonštrukcia (výstavba) podkrovia školskej jedálne pri ZŠ Ferenc Móra vo Vrakúni na ul. Školskej – vytvorenie 6 ks obecných nájomných bytov
- ✓ Rekonštrukcia hlavného námestia – Nám. sv. Štefana

B – Strategická časť

Strategická časť obsahuje stratégiu rozvoja obce pri zohľadnení jeho vnútorných špecifik a určí hlavné ciele a priority rozvoja obce pri rešpektovaní princípov regionálnej politiky v záujme dosiahnutia vyváženého udržateľného rozvoja územia.

Pri spracovaní tohto dokumentu boli plno akceptované najvýznamnejšie rozvojové dokumenty týkajúce sa územia obce – (Vízia a stratégia rozvoja Slovenska do roku 2030 - dlhodobá stratégia udržateľného rozvoja Slovenskej republiky – Slovensko 2030, Národná stratégia regionálneho rozvoja Slovenskej republiky, Program hospodárskeho a sociálneho rozvoja Trnavského samosprávneho kraja na roky 2016 – 2023, Územný plán regiónu Trnavského samosprávneho kraja, Územný plán obce Vrakúň (Územný plán obce Vrakúň – zmeny a doplnky č. 07), Komunitný plán sociálnych služieb obce Vrakúň na obdobie 2018 – 2023, Partnerská dohoda Slovenskej republiky na roky 2021 – 2027 atď.) ako aj zákon č. 539/2008 Z. z. o podpore regionálneho rozvoja.

Zákon č. 539/2008 Z. z. o podpore regionálneho rozvoja definuje Program hospodárskeho rozvoja a sociálneho rozvoja obce nasledovne v § 8:

Program rozvoja obce

(1) Program rozvoja obce je strednodobý rozvojový dokument, ktorý je vypracovaný v súlade s cieľmi a prioritami ustanovenými v národnej stratégii a zohľadňuje ciele a priority ustanovené v programe rozvoja vyššieho územného celku, na území ktorého sa obec nachádza, a je vypracovaný podľa záväznej časti územnoplánovacej dokumentácie obce.6)

(2) Vypracovanie programu rozvoja obce zabezpečuje obec pri uplatnení partnerstva.

(3) Program rozvoja obce vytvorený v rámci partnerstva pozostáva z

a) analytickej časti, ktorá obsahuje komplexné hodnotenie a analýzu východiskovej situácie obce, odhad jej budúceho vývoja, možné riziká a ohrozenia vo väzbe na existujúce stratégie a koncepcie a využívanie vnútorného potenciálu územia, jeho limitov a rozvoja, definovanie podmienok udržateľného rozvoja obce,

b) strategickej časti, ktorá obsahuje stratégiu rozvoja obce pri zohľadnení jej vnútorných špecifik a určí hlavné smery, priority a ciele rozvoja obce rešpektovaním princípov regionálnej politiky s cieľom dosiahnutia vyváženého udržateľného rozvoja územia,

c) programovej časti, ktorá obsahuje najmä zoznam opatrení a aktivít na zabezpečenie realizácie programu rozvoja obce,

d) realizačnej časti, ktorá je zameraná na popis postupov inštitucionálneho zabezpečenia formou partnerstva a organizačné zabezpečenie realizácie programu rozvoja obce, systém monitorovania a hodnotenia plnenia programu rozvoja obce s ustanovením merateľných ukazovateľov, vecný a časový harmonogram realizácie programu rozvoja obce formou akčných plánov, a

e) finančnej časti, ktorá obsahuje finančné zabezpečenie jednotlivých opatrení a aktivít, inštitucionálnej a organizačnej stránky realizácie programu rozvoja obce.

(4) Aktualizácia programu rozvoja obce sa vypracúva podľa potreby.

(5) Program rozvoja obce a jeho aktualizáciu schvaľuje obecné zastupiteľstvo.

(6) Schválenie programu rozvoja obce a príslušnej územnoplánovacej dokumentácie, ak jej spracovanie vyžaduje osobitný predpis,⁸⁾ je podmienkou na predloženie žiadosti obce o poskytnutie dotácie zo štátneho rozpočtu a z doplnkových zdrojov podľa § 4 ods. 2.

Pôsobnosť obcí pri podpore regionálneho rozvoja zákon č. 539/2008 Z. z. o podpore regionálneho rozvoja definuje nasledovne v § 12:

Obec vo svojej pôsobnosti na účely podpory regionálneho rozvoja

- a) analyzuje a hodnotí úroveň rozvoja svojho územia a jeho častí, zabezpečuje jeho trvalo udržateľný hospodársky rozvoj, sociálny rozvoj a územný rozvoj,
- b) zabezpečuje a koordinuje vypracovanie a realizáciu programu rozvoja obce alebo spoločného programu rozvoja obcí, pravidelne ho monitoruje a každoročne do 31. mája zasiela príslušnému vyššiemu územnému celku správu o jeho plnení a zabezpečuje súlad programu rozvoja obce alebo spoločného programu rozvoja obcí s územnoplánovacou dokumentáciou, ak jej spracovanie vyžaduje osobitný predpis,
- c) spolupracuje s vyšším územným celkom, na území ktorého sa obec nachádza, na príprave a realizácii programu rozvoja vyššieho územného celku a na účely evidencie poskytuje vyššiemu územnému celku program rozvoja obce,
- d) podieľa sa na plnení úloh, ktoré súvisia so zameraním podpory regionálneho rozvoja podľa § 3, v spolupráci s ministerstvom investícií a ostatnými sociálno-ekonomickými partnermi, ktorí sa nachádzajú na území obce,
- e) vytvára podmienky na vznik a rozvoj územnej spolupráce a partnerstiev,
- f) spolupracuje s ďalšími obcami, regiónmi a územnými celkami alebo s orgánmi iných štátov, ktoré plnia funkcie územnej samosprávy,
- g) podporuje rozvoj podnikateľských aktivít potrebných na rozvoj obce.

Stratégia, priority a ciele obce Vrakúň vychádzajú z cieľov Partnerskej dohody Slovenskej republiky na roky 2021 – 2027:

Oblasti podpory v celi politiky „Inteligentnejšia Európa“

- Podpora opatrení na rozšírenie výskumných a inovačných kapacít a využívania pokročilých technológií Podpora budovania ľudských zdrojov vo výskume a vývoji
- Podpora budovania a modernizácie centrálnej infraštruktúry pre výskum a vývoj
- Podpora účasti slovenských subjektov v Európskom výskumnom a inovačnom priestore
- Využívanie výhod digitalizácie pre občanov, podniky a vlády
- Podpora rozvoja digitálneho a údajového hospodárstva a digitálna transformácia širšej ekonomiky, výskum a vývoj a aplikovanie moderných technológií s cieľom zvyšovať inovatívnu výkonnosť Slovenska a eliminovanie negatívneho dopadu digitalizácie na spoločnosť
- Modernizácia poskytovania verejných služieb
- Podpora budovania inteligentných regiónov a miest
- Podpora digitálnej pripojiteľnosti
- Posilnenie rastu a konkurencieschopnosti najmä malých a stredných podnikov, vrátane produktívnych investícií

- Podpora malého a stredného podnikania Internacionalizácia malého a stredného podnikania
- Podpora sieťovania podnikateľských subjektov
- Rozvoj zručnosti pre inteligentnú špecializáciu, priemyselnú transformáciu a podnikanie – ľudské zdroje pre inovatívne Slovensko a EÚ
- Podpora kvality terciárneho vzdelávania orientovaného na pracovný trh
- Digitálne a podnikateľské zručnosti

Oblasti podpory v celi politiky „Ekologickejšia nízkouhlíková Európa“

- Podpora opatrení na zlepšovanie energetickej efektívnosti a zníženia emisií skleníkových plynov
- Podpora využívania energie z obnoviteľných zdrojov
- Rozvoj inteligentných energetických systémov, sietí a uskladnenia mimo TEN-e
- Podpora adaptácie na zmenu klímy, prevencie rizík a odolnosti voči katastrofám
- Zlepšenie kvality vôd a stavu v zásobovaní vodou a čistení odpadových vôd
- Prechod na obehové hospodárstvo s dôrazom na odpadové hospodárstvo
- Zlepšenie ochrany prírody, krajiny, biodiverzity a ekosystémových služieb,
- Zabezpečenie prieskumu, sanácie a monitorovania environmentálnych záťaží
- Zlepšenie kvality ovzdušia
- Podpora udržateľnej multimodálnej mobility

Oblasti podpory v celi politiky „Prepojenejšia Európa“

- Cestná doprava
 - Dobudovanie diaľničných spojení TEN-T
 - Výstavba rýchlostných ciest
 - Modernizácia a výstavba ciest I. triedy vrátane modernizácie mostov
 - Zlepšenie regionálnej dopravnej obslužnosti
- Železničná doprava
 - Modernizácia železničnej infraštruktúry zaradenej do siete TEN-T a železničných uzlov
 - Podpora regionálnej železničnej dopravy
- Vodná doprava
 - Modernizácia infraštruktúry vodnej dopravy zaradenej do TEN-T
 - Pomoc prevádzkovateľom plavidiel vnútrozemskej plavby pri zavádzaní technológií ekologizácie plavidiel

Oblasti podpory v celi politiky „Sociálnejšia Európa“

- Adaptabilný a prístupný trh práce
- Kvalitné inkluzívne vzdelanie
- Záruka pre mladých
- Aktívne začlenenie a dostupné služby
- Potravinová a materiálna deprivácia
- Sociálne inovácie a experimenty

Oblasti podpory v celi politiky „Európa bližšie k občanom“

- Budovanie administratívnych a analyticko-strategických kapacít miestnych a regionálnych orgánov

- Prevencia negatívnych spoločenských javov a vytváranie bezpečného fyzického prostredia obcí, miest a regiónov
- Regionálna a miestna infraštruktúra pre pohybové aktivity a voľný čas
- Zlepšovanie manažmentu, služieb a infraštruktúry podporujúcich kultúrne dedičstvo, komunitný rozvoj a udržateľný cestovný ruch

Oblasti podpory v ciele politiky „Fond spravodlivej transformácie (FST)“

- Umožniť regiónom a ľuďom riešiť sociálne, zamestnanecké, hospodárske a environmentálne vplyvy prechodu k cieľu Únie v oblasti klímy a klimaticky neutrálneho hospodárstva do roku 2050 na základe Parížskej dohody

Centrálnym pilierom stratégie Slovensko 2030, v súlade s globálnou Agendou 2030, ako aj s Európskou zelenou dohodou je udržateľnosť: dôraz na ochranu životného prostredia na Slovensku, strategické plánovanie a udržateľný rozvoj, zosúladenie priorít s rozvojovým potenciálom regiónov a rozvoj priemyslu založeného na zelenej transformácii a vysokej pridanej hodnote, automatizácii, trhových službách, digitálnej ekonomike, inováciách a výskume a vývoji. Princípmi Slovensko 2030 sú:

- environmentálna a hospodárska udržateľnosť,
- kvalita života ako rozhodujúci faktor verejných politík,
- efektívnosť, synergia, subsidiarita, sebestačnosť a integrácia,
- dôraz na priority.

Tento programový dokument plne zohľadňuje horizontálne priority, ktoré sú svojím charakterom a vplyvmi prierezovými témami všetkých priorít a budú rešpektované pri každom projekte/skupine projektov operačných programov, bez ohľadu na podporovanú tému alebo územie.

Cezhraničná spolupráca je jedným z dvoch cieľov politiky súdržnosti. Zameriava sa na riešenie spoločných výziev, ktoré členské štáty spoločne identifikovali v pohraničných regiónoch, a na využívanie nevyužitého potenciálu rastu. Predmetný pohraničný región prechádza od vstupu do EÚ dynamickým procesom otvárania. V dôsledku toho sa výrazne zlepšili sociálne a ekonomické vzťahy pohraničných obcí a miest. Obec Vrakúň plánuje realizáciu viacerých projektov v rámci cezhraničnej spolupráce medzi obcami a mestami Slovenska, Česka, Maďarska, Rumunska, Srbska a Ukrajiny i ďalších krajín EÚ (napríklad v programoch: Interreg VI-A Maďarsko-Slovensko 2021 – 2027 [<https://www.skhu.eu/>], Program Občania, rovnosť, práva a hodnoty (Citizens, Equality, Rights and Values Programme [CERV - https://ec.europa.eu/info/departments/justice-and-consumers/justice-and-consumers-funding-tenders/funding-programmes/citizens-equality-rights-and-values-programme_en] atď.)).

Územné plánovanie

Územné plánovanie patrí k dôležitým nástrojom rozvoja sídiel. Územnoplánovacia dokumentácia komplexne rieši priestorové usporiadanie a funkčné využívanie územia, zosúladuje záujmy a činnosti ovplyvňujúce územný rozvoj, životné prostredie a ekologickú stabilitu a ustanovuje regulatívy priestorového usporiadania a funkčného využívania územia.

Obstarávanie územných plánov v súlade s novelami stavebného zákona č. 50/1976 Zb. patrí do kompetencie obcí. Územné plánovanie komplexne rieši funkčné využitie územia, jeho cieľom je vytvárať predpoklady k súladu výstavby a iných činností ovplyvňujúcich rozvoj obce.

Obec Vrakúň má schválený Územný plán (Územný plán obce Vrakúň – zmeny a doplnky č. 07).

Strategický program a akčný plán Programu hospodárskeho rozvoja a sociálneho rozvoja obce Vrakúň na roky 2022 – 2027 sú v súlade s globálnym cieľom, strategickými cieľmi a prioritami Programu hospodárskeho a sociálneho rozvoja (PHSR) Trnavského samosprávneho kraja na roky 2016 – 2023.

Na obdobie r. 2016 – 2023 si Trnavský samosprávny kraj zdefinoval 3 strategické oblasti, ktoré vytvárajú základnú štruktúru rozvojovej stratégie programu hosp. a soc. rozvoja kraja:

1. Prioritná oblasť – Hospodárska

Špecifický cieľ 1.1: Posilnenie konkurencieschopnosti ekonomiky a zlepšenie podnikateľského prostredia

Špecifický cieľ je zameraný na podporu a vytváranie vhodných podmienok pre budovanie a rozvoj kvalitnej podnikateľskej infraštruktúry v oblasti hospodárstva (klastre, priemyselné parky, inkubátory atď.), skvalitnenie služieb a spoluprácu verejného a súkromného sektora.

Špecifický cieľ 1.2: Podpora výskumu, vývoja a inovácií

Cieľ je zameraný na podporu inovácií vo všetkých oblastiach hospodárstva, a to zavádzaním nových technológií a inovácií do výrobných prevádzok pri výstavbe a rekonštrukcii priemyselných zón, ako aj na materiálno - technologické vybavenie výskumných inštitúcií za účelom zlepšenia podmienok vedecko - výskumných aktivít.

Špecifický cieľ 1.3: Podpora rozvoja cestovného ruchu a športu

Cieľ je zameraný na podporu poznatkovo - intenzívnych služieb, najmä v tradičných odvetviach cestovného ruchu, podporu vzniku a rozvoja inovatívnych firiem a ich udržateľnosti v službách cestovného ruchu, vrátane zvyšovania kvality služieb, prepojenie cestovného ruchu s ostatnými odvetviami v regióne, rozvoj športu, kúpeľníctva, propagácia cestovného ruchu, budovanie a obnovu cyklotrás a ďalších progresívnych foriem cestovného ruchu.

Špecifický cieľ 1.4: Verejná osobná a nemotorová doprava, prepájanie kraja s dopravnými sieťami a zlepšenie dopravnej dostupnosti regiónu

Špecifický cieľ je zameraný na zvýšenie atraktivity nemotorovej, najmä cyklistickej dopravy, prostredníctvom budovania siete bezpečných cyklotrás a nadväzujúcej infraštruktúry, na

organizáciu, prevádzku a infraštruktúru verejnej osobnej dopravy s cieľom zvýšenia počtu prepravených osôb v regióne, rieši oblasť prímestskej a mestskej dopravy v nadväznosti na ostatnú dopravnú infraštruktúru, zahŕňa podporu rekonštrukcie ďalších úsekov železničných tratí na území kraja, podporu budovania leteckej infraštruktúry a vodnej prepravy, ako aj podporuje vzájomné poprepájanie trás s trasami v susediacich regiónoch, vrátane cezhraničných regiónov.

Špecifický cieľ 1.5: Prepájanie kraja komunikačnými sieťami a zlepšenie komunikačnej dostupnosti v rámci samotného regiónu

Prepojenie kraja komunikačnými sieťami a zlepšenie komunikačnej dostupnosti v regióne prispeje k vytvoreniu spoločnosti, schopnej flexibilne reagovať na meniace sa podmienky a otvárajúce sa príležitosti a prispeje k napĺňaniu priorít TTSK, a to hospodárskemu rastu, zvýšeniu konkurencieschopnosti regiónu, posilneniu ekonomiky a v neposlednom rade aj k zefektívneniu verejnej správy. Opatrenie je zamerané na podporu rozvoja telekomunikačných a prenosových sietí prostredníctvom budovania siete vysokorychlostného internetu na území kraja, podporu zavádzania a rozvoja elektronizácie služieb verejnej správy a informačných systémov.

Špecifický cieľ 1.6: Zlepšenie dostupnosti k infraštruktúre TEN-T a cestám I. triedy s dôrazom na rozvoj multimodálneho dopravného systému a podpora regionálnej a miestnej mobility

Špecifický cieľ sa zameriava na zlepšenie súčasného stavu cestnej siete, posilnenie regionálnej mobility prepojením sekundárnych a terciárnych uzlov s infraštruktúrou TEN-T. Zahŕňa investície do rekonštrukcií a modernizácií ciest II. a III. triedy a miestnych komunikácií, budovanie a rekonštrukcie mostov, chodníkov, odstraňovanie kritických nehodových lokalít, kritických uzlov a križovatiek, zmiernenie negatívnych dopadov cestnej premávky na obyvateľov kraja.

Špecifický cieľ 1.7: Podpora poľnohospodárstva a rozvoja vidieka

Špecifickým cieľom podpory poľnohospodárstva a rozvoja vidieka je posilnenie postavenia vidieka transferom vedomostí a znalostí, zvýšenie konkurencieschopnosti podnikov prostredníctvom inovácií, podporuje spoluprácu medzi poľnohospodárskymi podnikmi, ako aj medzi poľnohospodármi a spracovateľmi s cieľom lepšej finalizácie produkcie, vytvárania krátkych odbytových reťazcov, rozvoja miestnych trhov, ochrany životného prostredia a zlepšenia starostlivosti o les. Podporuje spoluprácu medzi malými hospodárskymi subjektmi v odvetví poľnohospodárstva, potravinovom reťazci, sektore lesného hospodárstva, lepšie využitie prírodných zdrojov, ochranu životného prostredia, životných podmienok zvierat a zlepšenie kvality života na vidieku.

Špecifický cieľ 1.8: Podpora cezhraničnej, nadnárodnej a medzinárodnej spolupráce

Výhodná poloha a spoločná hranica s tromi štátmi dáva predpoklad na rozvoj cezhraničnej spolupráce s Českou republikou, Maďarskom a Rakúskom. Špecifický cieľ je zameraný na podporu a rozvoj cezhraničnej, nadnárodnej a medzinárodnej spolupráce a na dosahovanie pozitívnych úspechov a napĺňanie spoločných cieľov v hospodárskej oblasti.

2. Prioritná oblasť – Sociálna

Špecifický cieľ 2.1: Vytváranie vhodných podmienok pre rozvoj vzdelávania

Špecifický cieľ je zameraný na vytváranie vhodných podmienok pre rozvoj vzdelávania na každom jeho stupni (predprimárne, primárne, stredoškolské a celoživotné vzdelávanie) a zvýšenie dostupnosti predprimárneho, primárneho a inkluzívneho vzdelávania. Hlavným cieľom je zlepšenie podmienok vzdelávania výstavbou, rekonštrukciou a modernizáciou budov predškolských a školských zariadení, kuchynských zariadení a telocviční, vrátane bezbariérových vstupov. Súčasťou je aj podpora zvýšenia kvality a efektívnosti celoživotného vzdelávania s dôrazom na prehlbovanie a zvyšovanie kvalifikácie, s prihliadnutím na potreby trhu práce. Ďalším z cieľov je skvalitnenie a modernizácia vzdelávacieho procesu podporou materiálno – technického vybavenia odborných učební, zlepšenie podmienok stredísk praktického vyučovania a stredísk odbornej praxe. Súčasťou špecifického cieľa sú aj opatrenia na podporu aktivít, zameraných na zvyšovanie zručností a vedomostí v oblasti informatizácie.

Špecifický cieľ 2.2: Zvyšovanie zamestnanosti všetkých vekových skupín obyvateľstva v produktívnom veku za účelom minimalizácie nezamestnanosti v regióne

Špecifický cieľ sa zameriava na zvyšovanie zamestnanosti všetkých vekových skupín obyvateľstva a zníženie nezamestnanosti, s osobitným dôrazom na dlhodobu nezamestnaných, nízko kvalifikovaných, starších a zdravotne postihnutých osôb. Významnou je aj podpora vzdelávacích programov, tvorbu projektov a koncepcií, zameraných na nezamestnaných, sociálne odkázaných obyvateľov, ako i na marginalizované skupiny. Cieľom je aj zlepšenie podmienok pre zosúladenie pracovného a rodinného života a rovnosť medzi pohlaviami vo všetkých oblastiach, vrátane oblasti prístupu k zamestnaniu

Špecifický cieľ 2.3: Podpora poskytovania sociálnych služieb a sociálna inklúzia

Špecifický cieľ je orientovaný na skvalitnenie života obyvateľov kraja prostredníctvom lepšieho poskytovania sociálnych služieb a podnikateľskú činnosť v sociálnych službách, podporu pri prechode z inštitucionálnej na komunitnú starostlivosť, podporu dobrovoľníckej činnosti, zariadení sociálnoprávnej ochrany detí a sociálnej kurately. Zároveň je zameraný na podporu rekonštrukcie, rozširovania a modernizáciu existujúcich sociálnych zariadení a zabezpečenie materiálno - technického vybavenia. Podporuje vznik špecializovaných zariadení, podporovaného bývania a rehabilitačných stredísk. Cieľ je zameraný na podporu verejných služieb pre všetky vekové skupiny.

Špecifický cieľ 2.4: Zvyšovanie kvality a efektívnosti zdravotníckych služieb a integrácia primárnej zdravotnej starostlivosti v kraji

Špecifický cieľ je zameraný na zvyšovanie kvality a efektívnosti zdravotníckych služieb rekonštrukciou a modernizáciou zdravotníckych zariadení a podporu modernizácie zdravotníckej infraštruktúry a implementácie nových diagnostických terapeutických postupov, vrátane integrácie primárnej zdravotníckej starostlivosti. Súčasťou cieľa je aj podpora zdravotníckej osvetu a zdravého životného štýlu.

Špecifický cieľ 2.5: Zachovanie kultúrneho dedičstva a zabezpečenie rozvoja kultúry, kultúrnych a osvetových zariadení, zachovanie kultúrnych a ľudových tradícií kraja

Špecifický cieľ je zameraný na podporu aktívneho zapojenia sa obyvateľov do kultúrneho života regiónu, podporuje tradičné remeslá, remeselné a hospodárske dvory, tradičné podujatia a mnohé iné, podporuje aktivity, zamerané na budovanie, rekonštrukciu a modernizáciu kultúrnych a osvetových zariadení v kraji, spoluprácu kultúry a cestovného ruchu, agroturistiky, školstva, a pod., podporuje všetky činnosti v kreatívnom priemysle, vrátane budovania kreatívnych centier, podporuje aktivity, smerujúce k zachovaniu ľudových tradícií v kraji a spolupodieľa sa na zachovaní kultúrneho dedičstva regiónu podporou hmotných a nehmotných kultúrnych pamiatok, rekonštrukciu pamiatok, nehnuteľností, zaradených medzi kultúrne pamiatky.

Špecifický cieľ 2.6: Vypracovanie koncepcií, dokumentov, zabezpečujúcich informovanosť v sociálnej oblasti

Špecifický cieľ je zameraný na podporu pri tvorbe strategických dokumentov, resp. ich aktualizácii, koncepcií, štúdií, akčných plánov, analýz za účelom zvýšenia povedomia verejnosti v oblasti vzdelávania, zamestnanosti, sociálnych služieb, zdravotníctve a kultúre.

Špecifický cieľ 2.7: Podpora cezhraničnej, nadnárodnej a medzinárodnej spolupráce

Špecifický cieľ je orientovaný na podporu a rozvoj cezhraničnej, nadnárodnej a medzinárodnej spolupráce pôsobiacej v sociálnej oblasti, podporu existujúcich a nových cezhraničných partnerstiev, realizujúcich spoločné investičné a neinvestičné aktivity v danej oblasti.

3. Prioritná oblasť – Environmentálna

Špecifický cieľ 3.1: Investície do vodného hospodárstva

Prostredníctvom aktivít, zahrnutých v špecifickom ciele, budú podporované aktivity zamerané na rekonštrukciu a budovanie vodovodných sietí, objektov a zariadení verejného vodovodu, rekonštrukciu vodárenských zdrojov, na rekonštrukciu a dobudovanie verejných kanalizácií a čistiarní odpadových vôd. Za účelom dosiahnutia dobrého stavu podzemných a povrchových

vôd je potrebné dbať na pozdĺžnu a postrannú kontinuitu vodných tokov, odstraňovanie bariér a znečisťujúcich látok, pritekajúcich vodnými tokmi. Súčasťou cieľa je aj podpora pri výstavbe a rekonštrukcii odvodňovacích rigolov, resp. záchytných nádrží, podpora pri budovaní a realizácii protipovodňových opatrení a pripravenosti územia kraja na vznik mimoriadnych udalostí, ktoré vznikajú zmenou klímy.

Špecifický cieľ 3.2: Zabezpečenie ochrany ovzdušia pred vysokým množstvom znečisťujúcich látok do ovzdušia

Opatrenie v špecifickom ciele je zamerané na zlepšenie kvality ovzdušia, obsahujúce minimálne množstvo znečisťujúcich látok. Cieľom je zlepšenie kvality ovzdušia prostredníctvom účinných technických a technologických opatrení v ekonomickom aj vo verejnom sektore.

Špecifický cieľ 3.3: Skvalitnenie nakladania s odpadmi

Strategickým cieľom v oblasti odpadového hospodárstva je obmedzenie skládkovania odpadov a podpora zhodnocovania odpadov so zameraním na recykláciu, triedenie a odstraňovanie environmentálnych záťaží. Pri napĺňaní cieľa budú realizované aktivity, zamerané na zníženie produkcie odpadov, čím sa dosiahne zvýšenie miery zhodnocovania odpadov, so zameraním na ich prípravu na opätovné použitie a recykláciu. Taktiež budú podporené projekty a programy, zaoberajúce sa environmentálnou výchovou a osvetou.

Špecifický cieľ 3.4: Efektívne využívanie prírodných zdrojov, ekosystémov a ekosystémových služieb, starostlivosť o pôdu a lesy

Špecifický cieľ je zameraný na efektívne vyžívanie prírodných zdrojov a starostlivosťou o pôdu a lesy. Zameriava sa tiež na podporu zabezpečenia podmienok pre zachovanie biologickej diverzity, zlepšenia stavu ekosystémov a zlepšenia stavu životného prostredia v mestských oblastiach, a to hlavne rozširovaním plôch zelene, udržiavaním jestvujúcich plôch zelene a rekonštrukciou oddychových zón a lokalít, podporu pri revitalizácii lesov a pri obnove biokoridorov. Cieľ je upriamený aj na výchovu k environmentálne zodpovednému správaniu sa a k zvyšovaniu informovanosti obyvateľstva o využívaní prírodných zdrojov a ochrane zelene a lesa.

Špecifický cieľ 3.5: Vytváranie vhodných podmienok pre výrobu, energetickú efektívnosť a distribúciu energie z obnoviteľných zdrojov

Špecifický cieľ je zameraný na podporu perspektívnych a inovatívnych technológií, využívajúcich obnoviteľné zdroje energie, čím sa zvýši výroba tepla a energie. Podporovaná bude modernizácia, rekonštrukcia a rozširovanie infraštruktúry v oblasti energetiky a infraštruktúry pre využívanie obnoviteľných zdrojov energie za účelom zníženia efektívnej náročnosti verejných budov. Cieľ sa orientuje aj na znižovanie energetickej náročnosti obytných domov, verejných budov, materských, základných a stredných škôl, sociálnych, zdravotníckych a kultúrnych zariadení a kultúrnych pamiatok.

Špecifický cieľ 3.6: Podpora medzinárodnej, nadnárodnej a cezhraničnej spolupráce

Špecifický cieľ je zameraný na podporu a rozvoj cezhraničnej, nadnárodnej a medzinárodnej spolupráce v environmentálnej oblasti, podporu existujúcich a nových cezhraničných partnerstiev, realizujúcich spoločné investičné a neinvestičné aktivity v danej oblasti.

PHSR Trnavského samosprávneho kraja definuje nasledovnú víziu pre kraj: „*Konkurencieschopný a všestranne rozvinutý kraj efektívne využívajúci všetky zdroje pri zachovaní prírodných, kultúrnych a historických hodnôt, pamiatok, kvality života a životného prostredia. Mobilizácia vnútorných zdrojov regiónu a získanie mimoregionálnych zdrojov pre realizovanie zámerov, spejúcich k rozvoju kraja.*“

Agenda 2030 pre udržateľný rozvoj (OSN 2015) je kľúčovou agendou pre zabezpečenie globálneho udržateľného rozvoja. Jej transformačný charakter je vyjadrený v 17-ich cieľoch udržateľného rozvoja (Sustainable Development Goals - SDGs). Slovensko si v roku 2018 zvolilo taký prístup k národnej implementácii Agendy 2030, ktorý 17 cieľov udržateľného rozvoja premietol na národnú úroveň prostredníctvom šiestich *Národných priorít implementácie Agendy 2030*, schválených Vládou SR v roku 2018.1 Ide o nasledujúce priority: - Vzdelanie pre dôstojný život - Smerovanie k znalostnej a environmentálne udržateľnej ekonomike pri demografických zmenách a meniacom sa globálnom prostredí - Znižovanie chudoby a sociálna inklúzia - Udržateľné sídla, regióny a krajina v kontexte zmeny klímy - Právny štát, demokracia a bezpečnosť - Dobré zdravie. Rozvojová vízia obce Vrakúň na roky 2022 – 2027 sleduje aj vyššie uvedené Národné priority implementácie Agendy 2030.

Rozvojová vízia obce Vrakúň na roky 2022 – 2027 je v súlade s *Víziou a stratégiou rozvoja Slovenska do roku 2030 – dlhodobou stratégiou udržateľného rozvoja Slovenskej republiky – Slovensko 2030*. Princípmi *Slovensko 2030* sú:

- environmentálna a hospodárska udržateľnosť,
- kvalita života ako rozhodujúci faktor verejných politík,
- efektívnosť, synergia, subsidiarita, sebestačnosť a integrácia,
- dôraz na priority.

SMART Vrakúň

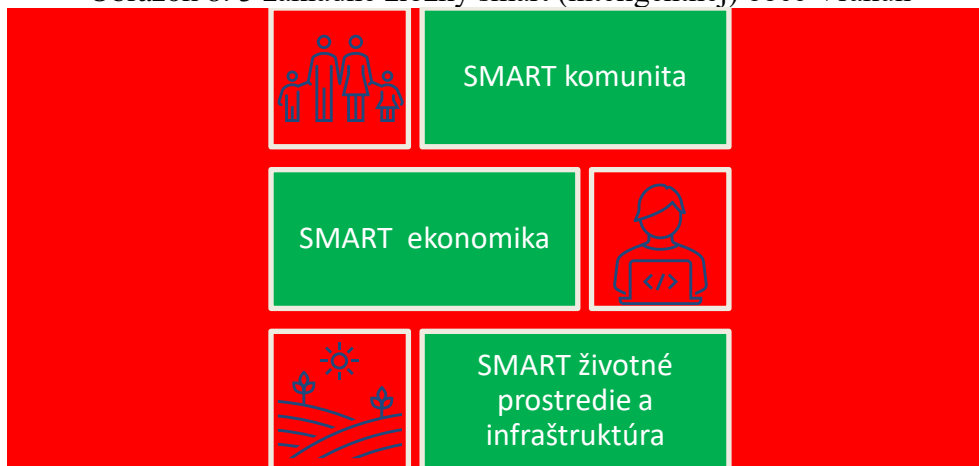
V strednodobom horizonte je potrebné realizovať viaceré aktivity, ktorými obec bude podporovať inteligentný rozvoj miestnej komunity. Téma SMART rozvoja je prioritou celej Európskej únie. Inovácie a IKT riešenia ponúkajú rozsiahle možnosti pre rozvoj infraštruktúry a budovanie inteligentných komunít.

3 základné piliere SMART rozvoja:

- ✓ smart prostredie – ochrana a udržateľné využívanie zdrojov s modernou infraštruktúrou,
- ✓ smart ekonomika – udržateľné, efektívne a konkurencieschopné zhodnocovanie zdrojov,

- ✓ smart komunita – tolerantné, otvorené, vzdelané, zdravé a aktívne spoločenstvo obyvateľov, podnikateľov, návštevníkov + smart spravovania/riadenia územia (governance).

Obrázok 8: 3 základné zložky smart (inteligentnej) obce Vrakúň



Zámerom tejto kapitoly je identifikácia prioritných rozvojových oblastí obce a zároveň stanovenie strategických cieľov, priorít a opatrení predstavujúcich rozvojovú stratégiu obce nadväzujúcu na výsledky komplexného auditu rozvojového potenciálu záujmového územia, na SWOT analýzu a na vyššie uvedené programové dokumenty.

Globálnym cieľom Programu hospodárskeho rozvoja a sociálneho rozvoja obce Vrakúň je podporiť vyvážený rozvoj v obci prostredníctvom postupného zvyšovania jej konkurencieschopnosti. Strategickým cieľom obce je vytvorenie vhodného sociálnoekonomického a trvalo udržateľného prostredia, ktoré bude podporovať vlastné úsilie a výkony obyvateľov pri tvorbe pracovných príležitostí, povedie jednotlivcov k dobrovoľnej zodpovednosti o sociálne slabších a o životné prostredie.

Cieľom rozvojovej stratégie je vybudovať prítiažlivú obec pre vlastných obyvateľov ako aj návštevníkov obce, zlepšiť občianska a technickú infraštruktúru obce, zlepšiť súčasný stav životného prostredia v obci, zviditeľniť obec pre potenciálnych turistov a potenciálnych podnikateľov a tým aj posilniť miestnu ekonomiku.

Strategické prioritné rozvojové oblasti obce

Vychádzajúc z analýzy existujúceho stavu hospodárskych a sociálnych podmienok v obci boli identifikované nasledovné strategické prioritné rozvojové oblasti obce:

- ⇒ **Trvalo udržateľný ekonomický rozvoj obce**
- ⇒ **Kvalitná občianska infraštruktúra obce**
- ⇒ **Udržateľná dopravná a technická infraštruktúra obce**
- ⇒ **Rozvoj bytového fondu a zlepšenie podmienok bývania**
- ⇒ **Ochrana životného prostredia**
- ⇒ **SMART Vrakúň**

Strategický cieľ v hospodárskej oblasti: Trvalo udržateľný hospodársky rozvoj založený na miestnych zdrojoch.

Strategický cieľ v sociálnej oblasti: Kvalitné sociálne služby zabezpečujúce spokojnosť medzi obyvateľmi obce.

Strategický cieľ v environmentálnej oblasti: Kvalitné životné prostredie v obci Vrakúň.

Strategická vízia obce Vrakúň

Riadiaci výbor a pracovné skupiny – tímy logistickej podpory pre jednotlivé rozvojové oblasti formulovali nasledovnú strategickú víziu obce Vrakúň :



Inkluzívna, vzdelaná, sociálna a zdravá komunita v atraktívnom a kvalitnom životnom prostredí. Obec Vrakúň sa stane hospodársky prosperujúcou obcou s kompletne dobudovanou dopravnou a technickou infraštruktúrou. Miestna ekonomika bude diverzifikovaná a založená na miestnych zdrojoch. V obci bude k dispozícii kvalitná občianska vybavenosť. Obec bude vytvárať podmienky pre kvalitné sociálne služby a bude podporovať sociálnu inklúziu. Každoročne organizované festivaly (Dni obce, Stretnutie obcí Nyék atď.) budú priťahovať množstvo ľudí i zo širšieho regiónu obce. V obci budú kvalitné podmienky na bývanie. Nemotorová doprava bude mať kvalitné podmienky a bude veľmi populárna. Pre záujemcov o bývanie v obci budú k dispozícii nové obecné nájomné byty. Kvalita životného prostredia bude vysoká, bude vybudovaná celoobecná verejná kanalizačná sieť, kvalitnejší triedený zber bude zabezpečiť moderný zberný dvor. Verejná zeleň bude rozšírená, skládka s nelegálne uloženým odpadom bude odstránená. Centrum obce – námestie sv. Štefana bude zrekonštruované. Obec bude bojovať proti klimatickým zmenám a rozvíjať systémy zelenej infraštruktúry.

Na dosiahnutie uvedenej strategickej vízie bude potrebné naplniť strategický cieľ rozvoja obce Vrakúň na roky 2022 – 2027. **Strategickým cieľom rozvoja obce je: Zabezpečiť trvalo udržateľný rozvoj obce a vytvoriť podmienky na zvyšovanie kvality života obyvateľov i návštevníkov obce Vrakúň aktívnym prístupom pri súčasnom skvalitňovaní životného prostredia obce.**

Tabuľka strategických prioritných rozvojových oblastí, cieľov a opatrení

Prioritná oblasť - Hospodárska						Prioritná oblasť - Sociálna			Prioritná oblasť - Environmentálna					
<ul style="list-style-type: none"> • Strategická prioritná rozvojová oblasť č.1: Trvalo udržateľný ekonomický rozvoj obce • Strategická prioritná rozvojová oblasť č. 3: Udržateľná dopravná a technická infraštruktúra obce • Strategická prioritná rozvojová oblasť č. 6: SMART Vrakúň 						<ul style="list-style-type: none"> • Strategická prioritná rozvojová oblasť č. 2: Kvalitná občianska infraštruktúra obce • Strategická prioritná rozvojová oblasť č. 4: Rozvoj bytového fondu a zlepšenie podmienok bývania 			<ul style="list-style-type: none"> • Strategická prioritná rozvojová oblasť č. 5: Ochrana životného prostredia 					
Cieľ 1: Podpora inovatívneho podnikania, zvýšenie konkurencieschopnosti miestnych podnikov a ich diverzifikácia, podpora lokálnych a regionálnych produktov	Cieľ 2: Rast zamestnanosti založený na kvalifikovanej a flexibilnej pracovnej sile, rozvoj inkluzívneho trhu práce a rovnosti príležitostí	Cieľ 3: Zvýšenie atraktívnosti obce a tvorby hospodárskych hodnôt z cestovného ruchu	Cieľ 1: Rozvoj a modernizácia dopravnej infraštruktúry, zvýšenie bezpečnosti cestnej dopravy	Cieľ 2: Budovanie a rozvoj inžinierskych sietí	Cieľ 3: Podpora rozvoja verejnej hromadnej dopravy	Cieľ 1: Rozšírenie inteligentných technológií, systémov a služieb	Cieľ 1: Optimalizovať občiansku infraštruktúru obce, zvýšenie rozsahu a kvality občianskej infraštruktúry	Cieľ 2: Zabezpečiť obyvateľom obce kvalitné sociálne služby s orientáciou na ich potreby a preferencie.	Cieľ 3: Aktívne občianstvo a tretí sektor	Cieľ 4: Ochrana kultúrneho dedičstva a rozvoj kultúry	Cieľ 5: Cezhraničná a medzinárodná spolupráca	Cieľ 1: Udržateľná výstavba nového bytového fondu, skvalitňovanie bytovej situácie a zvýšenie úrovne bývania	Cieľ 1: Zlepšenie stavu životného prostredia a udržateľný manažment prírodných zdrojov	Cieľ 2: Zníženie energetickej náročnosti bytových i nebytových budov

Opatrenie 1.1: Podpora vytvárania inovátnych produktov a služieb, posilnenie miestnych malých a stredných podnikateľov, zlepšenie využitia potenciálu územia pre rozvoj hospodárstva
Opatrenie 2.1: Podpora vytvárania nových pracovných miest v obci
Opatrenie 3.1: Rozvoj nástrojov na podporu turizmu v obci, zlepšenie infraštruktúry cestovného ruchu, posilnenie marketingu obce, zvýšenie počtu ubytovacích zariadení a zariadení poskytujúcich doplnkové služby cestovného ruchu
Opatrenie 1.1: Rozvoj dopravnej infraštruktúry, podpora nemotorovej dopravy a dostupnej verejnej osobnej dopravy
Opatrenie 2.1: Budovanie, rozšírenie a skvalitnenie inžinierskych sietí
Opatrenie 3.1: Skvalitnenie podmienok cestovania autobusmi
Opatrenie 1.1: Podpora využívania inteligentných technológií a systémov pri poskytovaní služieb pre občanov
Opatrenie 1.1: Budovanie a rozvoj občianskej infraštruktúry, zvýšenie rozsahu a kvality poskytovania verejných služieb
Opatrenie 2.1: Podpora a rozvoj sociálnych služieb, zvýšenie sociálnej inklúzie
Opatrenie 3.1: Vytvorenie podmienok na podporu aktívneho občianstva
Opatrenie 4.1: Vytvorenie podmienok na ochranu kultúrneho dedičstva a podporu kultúry
Opatrenie 5.1: Zbližovanie obyvateľov pohraničných regiónov a obyvateľov EÚ, prehľbovanie komunikácie a spolupráce medzi obyvateľmi pohraničia a regiónov EÚ
Opatrenie 1.1: Podpora rozvoja individuálnej bytovej výstavby
Opatrenie 1.2: Rozvoj výstavby bytových domov, podpora nájomného bývania a obnova obecného bytového fondu
Opatrenie 1.1: Budovanie infraštruktúry odpadového hospodárstva, podpora obetového hospodárstva, zlepšiť informovanosť obyvateľov a všetkých subjektov pôsobiacich v odpadovom hospodárstve o zbere, opätovnom použití a recyklácii odpadov
Opatrenie 1.2: Ochrana vodných zdrojov územia vybudovaním celooobecnej verejnej kanalizácie, integrovaný prístup k ochrane a využitiu vodných zdrojov
Opatrenie 1.3: Rozšírenie a revitalizácia verejnej zelene, revitalizácia verejných priestranstiev prostredníctvom budovania prvkov zelenej infraštruktúry, adaptácia urbanizovaného prostredia na zmenu klímy, zmiernenie klimatických zmien a znížovanie ich dopadu
Opatrenie 1.4: Ochrana intravilánu obce pred povodňami, zmiernenie dopadov klimatických zmien na obyvateľov
Opatrenie 1.5: Využívanie alternatívnych a obnoviteľných zdrojov energie (OZE) – zvyšovanie podielu obnoviteľných zdrojov energie na výrobe elektriny a tepla
Opatrenie 2.1: Obnova a rekonštrukcia verejných bytových i nebytových budov s dôrazom na zlepšenie energetickej efektívnosti

C – Programová časť

Programová časť obsahuje strategické prioritné rozvojové oblasti obce, definovanie strategických cieľov pri jednotlivých prioritných oblastiach, priority, zoznam opatrení a aktivít na zabezpečenie realizácie programu rozvoja obce. Program obsahuje podrobnejšie rozpracovanie strategických cieľov v hospodárskej, sociálnej a environmentálnej politike na úroveň opatrení a aktivít.

Strategické prioritné rozvojové oblasti

Strategická prioritná rozvojová oblasť č. 1: Trvalo udržateľný ekonomický rozvoj obce

Strategický cieľ: *Zvýšiť podiel malých a stredných podnikateľov v lokálnej ekonomike. Zabezpečiť trvalo udržateľný hospodársky rast v miestnej ekonomike a v okolí obce, ktorý je základom hospodárskeho a sociálneho postavenia obyvateľov obce. Podpora prechodu na nízkouhlíkové hospodárstvo. Podpora multifunkčného poľnohospodárstva, priemyslu a služieb. Podpora obehového hospodárstva. Rozvoj turistického potenciálu obce ako perspektívneho hospodárskeho odvetvia obce, posilniť postavenie obce v regionálnom trhu cestovného ruchu. Dosiahnuť zvýšenie počtu návštevníkov, ktorí sa do obce opätovne vrátia. Zvýšenie počtu návštevníkov a prenocovaní. Zvýšenie atraktivity obce pre malých a stredných podnikateľov. Podpora zamestnanosti a tvorba nových pracovných miest.*

Cieľ 1: Podpora inovatívneho podnikania, zvýšenie konkurencieschopnosti miestnych podnikov a ich diverzifikácia, podpora lokálnych a regionálnych produktov

Opatrenie 1.1: Podpora vytvárania inovatívnych produktov a služieb, posilnenie miestnych malých a stredných podnikateľov, zlepšenie využitia potenciálu územia pre rozvoj hospodárstva

Aktivity:

- Podpora zavádzania ekologického hospodárenia na pôde
- Podpora zvýšenia konkurencieschopnosti malých a stredných podnikateľov
- Podpora diverzifikácie lokálnej ekonomiky
- Zintenzívnenie spolupráce s aktérmi hospodárskeho života doma i v zahraničí
- Zintenzívniť spoluprácu podnikateľov

Cieľ 2: Rast zamestnanosti založený na kvalifikovanej a flexibilnej pracovnej sile, rozvoj inkluzívneho trhu práce a rovnosti príležitostí

Opatrenie 2.1: Podpora vytvárania nových pracovných miest v obci

Aktivity:

- Podpora rekvalifikačných kurzov a vzdelávacích programov poskytujúcich rôzne kvalifikácie s ohľadom na dynamiku trhu práce
- Podpora programov na elimináciu prejavov diskriminácie na trhu práce postavenej na akomkoľvek základe

Cieľ 3: Zvýšenie atraktívnosti obce a tvorby hospodárskych hodnôt z cestovného ruchu

Opatrenie 3.1: Rozvoj nástrojov na podporu turizmu v obci, zlepšenie infraštruktúry cestovného ruchu, posilnenie marketingu obce, zvýšenie počtu ubytovacích zariadení a zariadení poskytujúcich doplnkové služby cestovného ruchu

Aktivity:

- Podpora budovania zariadení na vidiecky cestovný ruch a agroturistiku
- Propagácia obce – turistický marketing obce, posilniť propagáciu produktov cestovného ruchu
- Nadviazanie cezhraničnej a medzinárodnej spolupráce
- Projekty posilňujúce rozvoj cestovného ruchu
- Zriadenie obecnej turistickej ubytovne
- Účasť obce na projektoch podporujúcich cestovný ruch v danom regióne
- Podpora budovania zariadení na vidiecky cestovný ruch a agroturistiku
- Podpora rozvoja turistickej infraštruktúry obce
- Posilniť organizovanie podujatí v obci

Strategická prioritná rozvojová oblasť č. 2: Kvalitná občianska infraštruktúra obce

Strategický cieľ: *Zabezpečiť dostupnosť kvalitnej občianskej infraštruktúry v školskej, sociálnej, zdravotnej, športovej a kultúrnej oblasti. Zabezpečiť obyvateľom obce kvalitné sociálne služby s orientáciou na ich potreby a preferencie. Motivovať občanov k pohybu a aktívnemu tráveniu voľného času. Zníženie percenta sociálne ohrozených a vylúčených obyvateľov obce. Rozvoj sociálnych služieb a podpora integrácie rôznych skupín obyvateľov do spoločenského života. Zlepšenie sociálnej starostlivosti a služieb pre marginalizované skupiny a deti, podpora sociálneho zapojenia nezamestnaných. Rozvoj aktívneho občianstva. Podporiť už existujúce a vytvoriť nové cezhraničné a medzinárodné partnerstvá rôznych subjektov, ktoré budú spoločne realizovať aktivity podporujúce konkurencieschopnosť miestnej komunity.*

Cieľ 1: Optimalizovať občiansku infraštruktúru obce, zvýšenie rozsahu a kvality občianskej infraštruktúry

Opatrenie 1.1: Budovanie a rozvoj občianskej infraštruktúry

Aktivity:

- Oprava, rekonštrukcia a výstavba objektov občianskej infraštruktúry
- Podpora kultúry, športu, školských a voľnočasových programov
- Rekonštrukcia a výstavba športových zariadení, skvalitnenie športovísk v obci
- Zvýšiť pohybovú aktivitu obyvateľov zameranú na podporu zdravia
- Obstaranie služobného motorového vozidla a služobného mikrobusu pre účely Obecného úradu a pre organizácie obce na zabezpečenie plnenia pracovných povinností
- Poskytovanie služby na podporu zosúladovania rodinného života a pracovného života v zariadení starostlivosti o deti do troch rokov veku dieťaťa – výstavba detských jasí

(zariadenia starostlivosti o deti do troch rokov veku dieťaťa) – skvalitniť a zefektívniť poskytovanie sociálnej služby pre deti do troch rokov veku

- Rekonštrukcia športovej budovy v areáli futbalového ihriska
- Vybudovanie multifunkčného ihriska pri ZŠ
- Zriadenie denného stacionára v obci
- Rozšírenie kapacity materskej školy v obci Vrakúň – výstavba novej budovy materskej školy

Cieľ 2: Zabezpečiť obyvateľom obce kvalitné sociálne služby s orientáciou na ich potreby a preferencie.

Opatrenie 2.1: Podpora a rozvoj sociálnych služieb, zvýšenie sociálnej inklúzie

Aktivity:

- Realizácia základného sociálneho poradenstva
- Rozšírenie osvetu s protidrogovou a protialkoholickou tematikou, prevencia užívania drog, prevencia vzniku drogovej závislosti
- Prevencia a eliminácia sociálno-patologických javov
- Podpora opatrovateľských služieb pre obyvateľov obce, podpora terénnej soc. práce ktorou sa zmiernujú, odstraňujú nepriaznivé životné situácie občanov
- Koordinovanie poskytovania sociálnej pomoci v obci
- Prevencia sociálnej izolácie seniorov, občanov s ťažkým zdravotným postihnutím a ostatných ohrozených skupín obyvateľstva
- Rozšírenie sociálnej starostlivosti a služieb pre marginalizované skupiny a deti a podpora sociálneho zapojenia nezamestnaných
- Podpora sociálnych kontaktov realizáciou kultúrno-spoločenských podujatí pre seniorov a oceňovaním jubilantov
- Zlepšenie bezbariérového prístupu do budov a na verejných priestranstvách
- Aktivizácia seniorov, podpora aktívnej účasti seniorov na spoločenskom dianí, podpora činnosti Klubu dôchodcov
- Podporovať voľnočasové aktivity seniorov a osôb so zdravotným postihnutím, zabezpečenie vhodných a dostupných priestorov na klubovú činnosť pre seniorov a ŤZP občanov
- Podpora psychohygieny seniorov a zvyšovanie pocitu užitočnosti posilňovaním dobrovoľníckej činnosti
- Realizácia osvetových informačných kampaní na zabránenie zneužívania seniorov
- Poskytovanie dotácií na stravu a služby donášky obedov do domácnosti pre seniorov a ŤZP osoby
- Podpora zriaďovania chránených dielní a chránených pracovísk na území obce
- Zlepšiť kvalitu života občanov odkázaných na pomoc inej fyzickej osoby
- Na základe záujmu zriaďovanie a zabezpečovanie služieb, ktoré absentujú (napr. prepravná služba a pod.)
- Podpora programov pre deti zo sociálne znevýhodneného prostredia, chránenie záujmov detí so špecifickými potrebami
- Podpora celoživotného vzdelávania
- Poskytovanie dotácie na stravu a školské potreby pre deti zo sociálne odkázaných rodín
- Pomoc občanom v hmotnej núdzi

- Zintenzívnenie spolupráce so zástupcami Úradu splnomocnenca vlády SR pre rómske komunity a poskytovateľmi sociálnych služieb za účelom odstraňovania marginalizácie
- Zlepšenie priestorových podmienok pre stretávanie sa seniorov a mladých
- Pomoc a podpora pri výchovných problémoch detí ohrozených sociálno-patologickými javmi v prirodzenom a školskom prostredí
- Zabezpečiť rovnosť príležitostí pre všetkých a predchádzanie všetkým formám diskriminácie

Cieľ 3: Aktívne občianstvo a tretí sektor

Opatrenie 3.1: Vytvorenie podmienok na podporu aktívneho občianstva

Aktivity:

- Realizovanie permanentného dialógu samosprávnych orgánov obce s obyvateľmi, zabezpečiť monitoring občianskych potrieb a dôsledne rešpektovať právo na informovanosť
- Vytvárať podmienky na podporu činnosti mimovládnych organizácií a dobrovoľníckeho sektoru
- Podpora činnosti organizácií a inštitúcií, ktorých cieľovou skupinou sú seniori, deti a mládež

Cieľ 4: Ochrana kultúrneho dedičstva a rozvoj kultúry

Opatrenie 4.1: Vytvorenie podmienok na ochranu kultúrneho dedičstva a podporu kultúry

Aktivity:

- Organizovanie kultúrnych podujatí k hlbšiemu poznaniu kultúrneho dedičstva
- Organizovanie Obecných dní a Festivalov menších
- Organizácia kultúrno-spoločenských podujatí pre seniorov, deti, mládež a rodiny

Cieľ 5: Cezhraničná a medzinárodná spolupráca

Opatrenie 5.1: Zbližovanie obyvateľov pohraničných regiónov a obyvateľov EÚ, prehĺbvanie komunikácie a spolupráce medzi obyvateľmi pohraničia a regiónov EÚ

Aktivity:

- Inštitucionálna spolupráca
- Kultúra a vzdelávanie, sociálne služby, turizmus, ochrana životného prostredia

Strategická prioritná rozvojová oblasť č. 3: Udržateľná dopravná a technická infraštruktúra obce

Strategický cieľ: *Skvalitniť dopravnú a technickú infraštruktúru v obci, ktoré podporia socioekonomický rast, zabezpečia potreby občanov obce i návštevníkov obce. Zvýšenie kvality, bezpečnosti a plynulosti dopravy v obci Vrakúň a minimalizovať jej negatívny vplyv*

na životné prostredie. Podpora pešej dopravy a cyklistickej dopravy – budovanie bezpečných komunikácií pre nemotorovú dopravu. Zlepšiť podmienky verejnej hromadnej dopravy.

Cieľ 1: Rozvoj a modernizácia dopravnej infraštruktúry, zvýšenie bezpečnosti cestnej dopravy

Opatrenie 1.1: Rozvoj dopravnej infraštruktúry, podpora nemotorovej dopravy a dostupnej verejnej osobnej dopravy

Aktivity:

- Rekonštrukcia a budovanie miestnych komunikácií a chodníkov
- Budovanie nových parkovísk
- Výstavba nového parkoviska pred cintorínom v miestnej časti Vrakúň
- Zabezpečenie odtoku dažďovej vody z miestnych komunikácií
- Realizácia vodozádržných opatrení pozdĺž ciest
- Budovanie cyklistickej infraštruktúry a cyklistických chodníkov v intraviláne obce a v regióne obce (trasa Gabčíkovo – Vrakúň – Povoda)
- Rozvoj cyklotrás – odľahčenie preťaženej dopravnej infraštruktúry v regióne obce
- Zvýšenie kvality vozidlového parku obce

Cieľ 2: Budovanie a rozvoj inžinierskych sietí

Opatrenie 2.1: Budovanie, rozšírenie a skvalitnenie inžinierskych sietí

Aktivity:


- Rekonštrukcia a rozšírenie verejného osvetlenia
- Rekonštrukcia miestneho rozhlasu
- Vybudovanie kamerového systému
- Rozšírenie verejného vodovodu

Cieľ 3: Podpora rozvoja verejnej hromadnej dopravy

Opatrenie 3.1: Skvalitnenie podmienok cestovania autobusmi

Aktivity:

- Podpora rozvoja verejnej osobnej dopravy

 Strategická prioritná rozvojová oblasť č. 4: Rozvoj bytového fondu a zlepšenie podmienok bývania

Strategický cieľ: Zvyšovanie dostupnosti a kvality bývania. Zvyšovať povedomie obyvateľstva o zodpovednosti za stav bytového fondu a jeho okolia. Skvalitniť podmienky pre možnosti rozvoja podmienok bývania v obci. Obnova bytového fondu – znižovanie spotreby energie budov na bývanie, podpora energetickej efektívnosti a využitia energie z obnoviteľných zdrojov. Naplnenie pôsobnosti obce v oblasti rozvoja bývania. Dostupné bývanie pre sociálne ohrozené skupiny.

Cieľ 1: Udržateľná výstavba nového bytového fondu, skvalitňovanie bytovej situácie a zvýšenie úrovne bývania

Opatrenie 1.1: Podpora rozvoja individuálnej bytovej výstavby

Aktivity:

- Podpora zlepšenia dostupnosti stavebných pozemkov s potrebnou technickou infraštruktúrou

Opatrenie 1.2: Rozvoj výstavby bytových domov, podpora nájomného bývania a obnova obecného bytového fondu

Aktivity:

- Podpora udržateľnej výstavby nájomných bytov – poskytnutie dostupného nájomného bývania v obci
- Obstaranie nových obecných nájomných bytov

✚ Strategická prioritná rozvojová oblasť č. 5: Ochrana životného prostredia

Strategický cieľ: *Kvalitná environmentálna infraštruktúra. Zlepšenie starostlivosti o životné prostredie, znižovanie zaťaženia životného prostredia, skrášlenie vzhľadu obce, podpora environmentálnej výchovy detí predškolského a školského veku i širokej verejnosti. Zachovanie štruktúry a podpora stability a odolnosti biodiverzity (ekosystémov, biotopov, druhov organizmov a ich spoločenstiev). Zachovať úctu k životnému prostrediu nielen na úrovni platných noriem v oblasti životného prostredia, ale hlavne zvyšovať povedomie obyvateľov, aby sami aktívne prispievali k ochrane svojho okolia. Predchádzanie zmene klímy a zmiernenie jej dopadov, realizácia adaptačných a mitigačných opatrení zameraných na zmenu klímy. Zvyšovanie energetickej efektívnosti budov a podpora prechodu na nízkouhlíkové hospodárstvo (znižovať energetickú náročnosť objektov, znížiť náklady na vykurovanie a osvetlenie, zlepšiť kvalitu obalových konštrukcií atď.). Udržateľné využívanie prírodných zdrojov prostredníctvom rozvoja environmentálnej infraštruktúry. Vybudovanie zberného dvora (cieľom je zvýšenie miery zhodnocovania odpadov so zameraním na opätovné použitie a recykláciu a podpora predchádzania vzniku odpadov v obci) a verejnej kanalizácie (zlepšenie odvádzania a čistenia komunálnych odpadových vôd). Dobudovanie environmentálnej infraštruktúry na zabezpečenie ochrany zdravia obyvateľstva, minimalizácia množstva produkovaného odpadu s orientáciou na maximálne využitie separácie, využívanie alternatívnych a obnoviteľných zdrojov energie. Koordinácia rozvoja priestorového usporiadania a funkčného využitia pozemkov súčasne s riadeným socioekonomickým rozvojom.*

Cieľ 1: Zlepšenie stavu životného prostredia a udržateľný manažment prírodných zdrojov

Opatrenie 1.1: Budovanie infraštruktúry odpadového hospodárstva, podpora obehového hospodárstva, zlepšiť informovanosť obyvateľov a všetkých subjektov pôsobiacich v odpadovom hospodárstve o zbere, opätovnom používaní a recyklácii odpadov

Aktivity:

- Sanácia a odstránenie nelegálnych skládok, rekultivácia nelegálnych skládok, sanácia vzniknutých environmentálnych záťaží

- Rozšírenie a zefektívnenie triedeného zberu odpadu zlepšením úrovne technického vybavenia
- Podpora triedenia a kompostovania biologicky rozložiteľných odpadov
- Rozšírenie informovanosti obyvateľov o triedenom zbere komunálnych odpadov, informovanie občanov o nových systémoch nakladania s odpadom
- Vybudovanie ekologického zberného dvora – kvalitného zariadenia na zabezpečenie triedeného zberu odpadu v obci
- Vybudovanie kompostárne

Opatrenie 1.2: Ochrana vodných zdrojov územia vybudovaním celoobecnej verejnej kanalizácie, integrovaný prístup k ochrane a využitiu vodných zdrojov

Aktivity:

- Rozšírenie verejnej kanalizácie

Opatrenie 1.3: Rozšírenie a revitalizácia verejnej zelene, revitalizácia verejných priestranstiev prostredníctvom budovania prvkov zelenej infraštruktúry, adaptácia urbanizovaného prostredia na zmenu klímy

Aktivity:

- Revitalizácia verejnej zelene, verejných plôch
- Vytvorenie oddychových zón
- Rekonštrukcia hlavného námestia – Nám. sv. Štefana
- Podpora systematického vzdelávania v environmentálnej oblasti
- Zlepšenie informovanosti a environmentálneho povedomia verejnosti o otázkach ochrany životného prostredia
- Projekty na boj proti klimatickým zmenám a ich dôsledkom
- Odstraňovanie nepôvodných invázií druhov rastlín
- Zelené iniciatívy – posilniť odolnosť miestnej komunity zvyšovaním verejného povedomia v oblasti zmeny klímy

Opatrenie 1.4: Ochrana intravilánu obce pred povodňami, zmiernenie dopadov klimatických zmien na obyvateľov

Aktivity:

- Vybudovanie vodozádržných opatrení v urbanizovanej krajine (v intraviláne obcí)

Opatrenie 1.5: Využívanie alternatívnych a obnoviteľných zdrojov energie (OZE) – zvyšovanie podielu obnoviteľných zdrojov energie na výrobe elektriny a tepla

Aktivity:

- Budovanie a rozvoj zariadení pre výrobu energie z obnoviteľných zdrojov
- Podpora využívania OZE v každom sektore spoločnosti (verejný, súkromný)

Cieľ 2: Zníženie energetickej náročnosti bytových i nebytových budov

Opatrenie 2.1: Obnova a rekonštrukcia verejných bytových i nebytových budov s dôrazom na zlepšenie energetickej efektívnosti

Aktivity:

- Aktivity na zníženie energetickej náročnosti – zlepšenie kvality obalových konštrukcií, zateplenie, výmena okien a dverí budov, rekonštrukcia osvetlenia atď.

Strategická prioritná rozvojová oblasť č. 6: SMART Vrakúň

Strategický cieľ: *Využitie inteligentných informačno-komunikačných technológií, zavádzanie inteligentných systémov a technológií pre hospodársky, sociálny a ekonomický rozvoj obce.*

Cieľ 1: Rozšírenie inteligentných technológií, systémov a služieb

Opatrenie 1.1: Podpora využívania inteligentných technológií a systémov pri poskytovaní služieb pre občanov

Aktivity:

- Podpora zavádzania inteligentných systémov manažmentu územia
- Podpora zavádzania inteligentných riešení pre verejnú správu a samosprávu
- Rozvoj digitalizácie a skvalitnenia služieb pre občana
- Rozvoj procesu participatívneho plánovania cez zapojenie verejnosti do príprav zadania a prerokovania následných návrhov dokumentov
- Budovanie a rozširovanie verejných wifi sietí, modernizácia a budovanie optických sietí

Monitorovanie hospodárskeho a sociálneho rozvoja obce

Navrhované ukazovatele zohľadňujú všetky tri základné prioritné oblasti trvalo udržateľného rozvoja obce: hospodársku, sociálnu a environmentálnu oblasť.

Názov ukazovateľa	Informačný zdroj	Merná jednotka
Športové podujatia pre deti, mládež a dospelých - počet zorganizovaných podujatí za rok	Obec	počet
Novovytvorené pracovné miesta	Úrad práce, sociálnych vecí a rodiny, Štatistický úrad SR	Počet pracovných miest
Zníženie prevádzkových nákladov občianskej infraštruktúry obce	Obec	EUR
Miera nezamestnanosti	Obec, Úrad práce, sociálnych vecí a rodiny, Štatistický úrad SR	Počet nezamestnaných
Priemerné mzdy	Štatistický úrad SR	EUR
Sociálne odkázaní obyvatelia	Obec, Úrad práce, sociálnych vecí a rodiny, Štatistický úrad SR	Počet sociálne odkázaných obyvateľov
Stravovanie pre občanov poberajúcich starobný a invalidný - počet dôchodcov odoberajúcich dotované obedy	Obec	počet
Spokojnosť obyvateľov so sociálnymi službami v obci	Dotazníkový prieskum	% obyvateľov
Objem investícií do skvalitnenia občianskej infraštruktúry obce	Obec, ostatné úrady a organizácie	EUR
Objem investícií do skvalitnenia technickej infraštruktúry obce	Obec, ostatné úrady a organizácie	EUR
Zrekonštruované, resp. novovybudované miestne komunikácie	Obec	m
Dĺžka vybudovaných cyklochodníkov	Obec	m
Dĺžka zrekonštruovaných miestnych komunikácií	Obec	m
Dĺžka zrekonštruovaných a novovybudovaných chodníkov	Obec	m
Zrekonštruované, resp. novovybudované prvky technickej infraštruktúry obce	Obec	Počet, km
Intenzita výstavby bytov	Obec	Počet novopostavených bytov
Verejný poriadok a bezpečnosť obyvateľov – zaznamenané priestupky a trestné činy	Obec, Polícia SR	Počet
Verejný vodovod	Obec, ostatné úrady a organizácie	Podiel napojených domácností v %
Verejná kanalizácia	Obec, ostatné úrady a organizácie	Podiel napojených domácností v %
Počet nových prípojok na verejnú kanalizačnú sieť v roku	Obec	Počet
Demografický vývoj obyvateľstva obce	Obec	Počet obyv.
Príprava detí v predškolskom veku na vstup do ZŠ	Obec	Počet
Počet žiakov ZŠ	Obec	Počet žiakov
Počet novopostavených budov materskej školy v obci	Obec	Počet
Počet detí MŠ	Obec	Počet detí
Kvalitná výchova detí v MŠ – spokojnosť rodičov detí	Dotazníkový prieskum	% rodičov
Počet detí v jasliach	Obec	Počet detí
Spokojnosť obyvateľov s úrovňou školských inštitúcií v obci	Dotazníkový prieskum	% obyvateľov
Spokojnosť obyvateľov s možnosťami športovania v obci	Dotazníkový prieskum	% obyvateľov

Program hospodárskeho rozvoja a sociálneho rozvoja obce Vrakúň na roky 2022 – 2027

Spokojnosť obyvateľov s kultúrnym životom v obci	Dotazníkový prieskum	% obyvateľov
Spokojnosť obyvateľov s úrovňou služieb v obci	Dotazníkový prieskum	% obyvateľov
Spokojnosť obyvateľov s obcou ako miestom pre prácu	Dotazníkový prieskum	% obyvateľov
Spokojnosť obyvateľov s obcou ako miestom pre bývanie a život	Dotazníkový prieskum	% obyvateľov
Spokojnosť obyvateľov s kvalitou životného prostredia obce	Dotazníkový prieskum	% obyvateľov
Spokojnosť návštevníkov, turistov s obcou	Dotazníkový prieskum	% návštevníkov/turistov
Produkcia komunálnych odpadov	Obec	kg/obyv.
Miera skládkovania komunálneho odpadu - Podiel skládkovaného komunálneho odpadu na celkovom množstve vyprodukovaného komunálneho odpadu.	Obec	%
Miera recyklácie komunálneho odpadu - Indikátor predstavuje podiel recyklovaného komunálneho odpadu na celkovom množstve vyprodukovaného komunálneho odpadu. Recyklácia zahŕňa materiálovú recykláciu a recykláciu organických látok vrátane kompostovania.	Obec	%
Dĺžka vybudovaných cyklotrás v intraviláne obce	Obec	m
Počet realizovaných projektov na zvýšenie energetickej hospodárnosti budov	Obec	Počet
Výmera revitalizovaných a novovytvorených zelených plôch/parkov/zelenej infraštruktúry	Obec	m ²
Miera zaškolenosti detí v predprimárnom vzdelávaní - Podiel počtu detí v materských školách (vrátane špeciálnych tried) a špeciálnych materských školách vo veku 3 až 5 rokov na celkovom počte detí vo veku od 3 až 5 rokov	Obec	%, počet
Miera zamestnanosti osôb so zdravotným postihnutím - Podiel počtu pracujúcich osôb so zdravotným postihnutím z obyvateľstva so zdravotným postihnutím vo veku od 15 rokov	Úrad práce, sociálnych vecí a rodiny	%, počet
Počet implementovaných SMART riešení	Obec, realizátori SMART riešení	Počet
Počet implementovaných cezhraničných a medzinárodných projektov	Obec	Počet
Zníženie energetickej náročnosti športovej budovy	Obec	%
Počet organizovaných kultúrnych podujatí v obci	Obec	Počet
Počet návštevníkov kultúrnych podujatí	Obec	Počet
Počet implementovaných projektov na zníženie emisií skleníkových plynov a na zmiernenie následkov klimatických zmien	Obec	Počet
Množstvo odpadu uloženého na zbernom dvore (ton/rok)	Obec	Počet

Merateľné ukazovatele

Súčasťou programovej časti je aj stanovenie merateľných ukazovateľov pre hodnotenie programového dokumentu. Merateľné ukazovatele majú charakter kvantitatívnych indikátorov úspešnosti, definujúcich cieľové hodnoty, ktoré sa majú dosiahnuť. Na základe týchto ukazovateľov bude možné priebežne sledovať napĺňanie cieľov PHRSR. Výstupy projektov predstavujú práce, služby a tovary, ktoré boli financované počas realizácie aktivít projektu vyjadrené z finančného a vecného hľadiska. Výsledok projektov (výstup programu) predstavuje okamžitý efekt realizácie aktivít projektu (výstupy z aktivít), ktorý je k dispozícii pre cieľovú skupinu alebo predstavuje služby poskytnuté cieľovej skupine. Dopad predstavuje dlhodobý efekt intervencie na danú prioritnú oblasť alebo cieľovú skupinu, ktorý je mimo priamej a výlučnej kontroly subjektu zodpovedajúceho za realizáciu projektu. Východiskové hodnoty ukazovateľov v rámci hodnotenia dopadov pre PHRSR obce boli stanovené ako nulové v roku 2022, cieľové hodnoty boli stanovené pre rok 2027.

Zoznam ukazovateľov cieľov/prioritných oblastí PHRSR

Typ ukazovateľa	Ukazovateľ	Informačný zdroj/odkaz	Merná jednotka	Východisková hodnota		
				2022	2024	2027
Prioritná oblasť - Hospodárska						
Strategická prioritná rozvojová oblasť č. 1: Trvalo udržateľný ekonomický rozvoj obce - Cieľ 3: Cestovný ruch - Opatrenie 3.1: Rozvoj nástrojov na podporu turizmu v obci a zlepšenie infraštruktúry cestovného ruchu						
	Turistická ubytovňa pre 20 osôb v podkroví požiarnej zbrojnice (1 ks)	obec	počet	0	0	1
Strategická prioritná rozvojová oblasť č. 3: Udržateľná dopravná a technická infraštruktúra obce - Cieľ 1: Rozvoj dopravnej infraštruktúry - Opatrenie 1.1: Lepšia dostupnosť obce a modernizácia cestnej dopravy						
	Novovybudované parkovisko pred cintorínom -	obec	počet	0	0	1

Program hospodárskeho rozvoja a sociálneho rozvoja obce Vrakúň na roky 2022 – 2027

	Zrekonštruovaný systém miestnych komunikácií a chodníkov (1 ks)	obec	počet	0	0	1
	Novovybudovaný systém cyklochodníkov v intraviláne obce (1 ks)	obec	počet	0	0	1
	Novovybudovaná cyklotrasa Gabčíkovo – Vrakúň – Povoda	obec	počet	0	1	
Strategická prioritná rozvojová oblasť č. 3: Udržateľná dopravná a technická infraštruktúra obce - Cieľ 2: Budovanie a rozvoj inžinierskych sietí - Opatrenie 2.1: Budovanie, rozšírenie a skvalitnenie inžinierskych sietí						
	Zrekonštruovaný a modernizovaný systém verejného osvetlenia (1 ks) Počet vymenených svietidiel	obec	počet	0	0	1
	Novovybudovaný kamerový systém v obci (1 ks)	obec	počet	0	0	1
	Zrekonštruovaný a moderný systém verejného rozhlasu	obec	počet	0	0	1

Typ ukazovateľa	Ukazovateľ	Informačný zdroj/odkaz	Merná jednotka	Východisková hodnota		Cieľová hodnota / Rok	
				2022	2024	2027	
Prioritná oblasť - Sociálna							
Strategická prioritná rozvojová oblasť č. 2: Kvalitná občianska infraštruktúra obce - Cieľ 1: Optimalizovať občiansku infraštruktúru obce, zvýšenie rozsahu a kvality občianskej infraštruktúry - Opatrenie 1.1: Budovanie a rozvoj občianskej infraštruktúry							
	5 miestne osobné motorové vozidlo na benzínový pohon	obec	počet	0	0	1	
	9 miestny služobný mikrobús	obec	počet	0	0	1	
	Novovybudované detské jasle - zariadenie starostlivosti o deti do troch rokov	obec	počet	0	0	1	
	Zrekonštruovaná športová budova s nižšou energetickou náročnosťou	obec	počet	0	0	1	
	Novovybudované multifunkčné ihrisko pri ZŠ	obec	počet	0	0	1	
	Novozriadený denný stacionár	obec	počet	0	0	1	

Program hospodárskeho rozvoja a sociálneho rozvoja obce Vrakúň na roky 2022 – 2027

	Nová budova materskej školy postavená v areáli základnej školy;	obec	počet	0	1	
Strategická prioritná rozvojová oblasť č. 2: Kvalitná občianska infraštruktúra obce - Cieľ 4: Ochrana kultúrneho dedičstva a rozvoj kultúry - Opatrenie 4.1: Vytvorenie podmienok na ochranu kultúrneho dedičstva a podporu kultúry						
	Obecné dni – multikultúrne kultúrne festivaly (festival sa uskutočňuje každoročne)	obec	počet	0	3	6
	Každoročne usporiadané festivaly národnostných menšín	obec	počet	0	3	6
Strategická prioritná rozvojová oblasť č. 4: Rozvoj bytového fondu a zlepšenie podmienok bývania - Cieľ 1: Udržateľná výstavba nového bytového fondu, skvalitňovanie bytovej situácie a zvýšenie úrovne bývania - Opatrenie 1.2: Rozvoj výstavby bytových domov, podpora nájomného bývania a obnova obecného bytového fondu						
	2 novopostavené obecné nájomné bytové domy s 36 b. j. (2x18 b. j.)	obec	počet	0	2	
	6 novovytvorených obecných nájomných bytov v podkroví školskej jedálne ZŠ	obec	počet	0	0	6

Typ ukazovateľa	Ukazovateľ	Informačný zdroj/odkaz	Merná jednotka	Východisková hodnota		Cieľová hodnota / Rok	
				2022	2024	2027	
Prioritná oblasť - Environmentálna							
Strategická prioritná rozvojová oblasť č. 6: Ochrana životného prostredia - Cieľ 1: Zlepšenie stavu životného prostredia a udržateľný manažment prírodných zdrojov - Opatrenie 1.1: Budovanie infraštruktúry odpadového hospodárstva, podpora obehového hospodárstva, zlepšiť informovanosť obyvateľov a všetkých subjektov pôsobiacich v odpadovom hospodárstve o zbere, opätovnom používaní a recyklácii odpadov							
	Novovytváraný zberný dvor	obec	počet	0	0	1	
	Zrekultivovaná skládka	obec	počet	0	0	1	
Strategická prioritná rozvojová oblasť č. 6: Ochrana životného prostredia - Cieľ 1: Zlepšenie stavu životného prostredia a udržateľný manažment prírodných zdrojov - Opatrenie 1.2: Ochrana vodných zdrojov územia vybudovaním celoobecnej verejnej kanalizácie, integrovaný prístup k ochrane a využitiu vodných zdrojov							
	Celoobecný kanalizačný systém	obec	počet	0	0	1	
Strategická prioritná rozvojová oblasť č. 6: Ochrana životného prostredia - Cieľ 1: Zlepšenie stavu životného prostredia a udržateľný manažment prírodných zdrojov - Opatrenie 1.3: Rozšírenie a revitalizácia verejnej zelene, revitalizácia verejných priestranstiev prostredníctvom budovania prvkov zelenej infraštruktúry, adaptácia urbanizovaného prostredia na zmenu klímy							
	Rozšírená a kvalitne udržiavaná verejná zeleň zabezpečujúca zvýšenie kvality životného prostredia	obec	počet	0	0	1	

	Zrekonštruované Nám. sv. Štefana - obnovené hlavné námestie obce	obec	počet	0	0	1
Strategická prioritná rozvojová oblasť č. 6: Ochrana životného prostredia - Cieľ 1: Zlepšenie stavu životného prostredia a udržateľný manažment prírodných zdrojov - Opatrenie 1.4: Ochrana intravilánu obce pred povodňami, zmiernenie dopadov klimatických zmien na obyvateľov						
	System vodozádržných opatrení na zníženie rizika povodní a negatívnych dôsledkov zmeny klímy	obec	počet	0	0	1
Strategická prioritná rozvojová oblasť č. 6: Ochrana životného prostredia - Cieľ 1: Zlepšenie stavu životného prostredia a udržateľný manažment prírodných zdrojov - Opatrenie 1.5: Využívanie alternatívnych a obnoviteľných zdrojov energie						
	Rozšírený systém obnoviteľných zdrojov energie v objektoch, ktoré sú v správe obce Vrakúň	obec	počet	0	0	1

D – Realizačná časť

Realizačná časť je zameraná na popis postupov inštitucionálneho a organizačného zabezpečenia realizácie programu rozvoja obce, systém monitorovania a hodnotenia plnenia programu rozvoja obce s ustanovením merateľných ukazovateľov, vecný a časový harmonogram realizácie programu rozvoja obce formou akčných plánov.

Organizačné zabezpečenie realizácie

Zabezpečenie realizácie PHRSR je dosahované koordinovaným prístupom a spoluprácou so všetkými partnermi a aktérmi regionálneho rozvoja na území obce.

Organizačné zabezpečenie realizácie jednotlivých projektov a aktivít je určené v programovej časti. Osobitne pre každý projekt (aktivita) je určený zodpovedný subjekt – tzv. garant, prípadne aj spolupracujúce subjekty. Vo väčšine prípadov je ako zodpovedný subjekt určená obec, resp. iné organizačné zložky správy obce (odborné komisie, oddelenia na obecnom úrade).

Obec vykonáva svoje činnosti prostredníctvom svojich orgánov. Najvyšším orgánom je obecné zastupiteľstvo, ktoré môže zriaďovať ako svoje poradné orgány odborné komisie. Vo vzťahu k PHRSR je obecné zastupiteľstvo kompetentným orgánom na jeho schvaľovanie. Najvyšším výkonným orgánom a predstaviteľom obce je starosta. Rozhoduje vo všetkých veciach správy obce, ktoré nie sú zákonom alebo štatútom vyhradené obecnému zastupiteľstvu. Obecný úrad a jeho organizačné zložky organizačne a administratívne zabezpečujú fungovanie obce.

Komunikačná stratégia

Rôzne formy komunikácie budú súčasťou každého pripravovaného projektu PHRSR v rámci informovanosti a publicity alebo v rámci komunikácie zainteresovaných cieľových skupín pri príprave a realizácii jednotlivých projektov.

Prvú cieľovú skupinu predstavujú miestni obyvatelia. Táto cieľová skupina bola oslovená aj počas spracovania dokumentu PHRSR. Komunikácia s verejnosťou bude pokračovať naďalej (priamym zapojením a zverejňovaním každoročných hodnotiacich správ o plnení programu a aktuálnych akčných plánov na najbližšie obdobie). Druhú cieľovú skupinu predstavujú organizácie, podnikatelia, potenciálni investori, ktorí aktéri regionálneho rozvoja sa pri svojich lokalizačných rozhodnutiach orientujú podľa charakteru rozvojovej politiky a tiež podľa ponuky konkrétnych investičných príležitostí obsiahnutých v rozvojových dokumentoch obcí.

Hlavným komunikačným kanálom je internetová stránka obce: www.vrakun.sk, avšak veľký význam má aj miestny rozhlas a informačná tabuľa. Vzhľadom na veľkosť obce významnú úlohu má aj neformálnej komunikácie poslancov miestnej samosprávy a vedenia obce smerom k občanom pri informovaní o aktuálnych otázkach rozvoja obce.

Systém monitorovania a hodnotenia

PHRSR obce Vrakúň je živým dokumentom. Realizácia programu bude dôsledne sledovaná a monitorovaná. Jednotlivé opatrenia a úlohy budú realizované obcou Vrakúň, organizáciami zriadenými a založenými obcou, resp. v spolupráci s ďalšími organizáciami a inštitúciami.

Pre udržiavanie a realizáciu PHRSR obce Vrakúň bude zriadený Riadiaci výbor Programu hospodárskeho rozvoja a sociálneho rozvoja (PHRSR) obce Vrakúň, ktorého úlohou bude monitorovať celkový proces implementácie stratégie a navrhovať v prípade potreby zmeny v realizácii strategických plánov, ich doplnenie, prípadne prípravu nových dokumentov potrebných pre napĺňanie vízie obce. V Riadiacom výbore PHRSR obce Vrakúň budú zastúpení hlavní predstavitelia samosprávy s dôrazom na zastúpenie všetkých sektorov a priradenie odborníkov k jednotlivým prioritám.

Proces realizácie PHRSR obce Vrakúň sa začne po jeho schválení Obecným zastupiteľstvom.

Úlohou Riadiaceho výboru PHRSR obce Vrakúň 2022 – 2027 pre riadenie realizácie PHRSR obce Vrakúň bude:

- schádzať na prehodnocovanie plnenia PHRSR obce Vrakúň podľa potreby, najmenej jedenkrát ročne,
- jedenkrát ročne podať správu Obecnému zastupiteľstvu o stave realizácie cieľov PHRSR obce Vrakúň tak, aby bolo zabezpečené, že všetky ciele budú splnené včas,
- prideliť zodpovednosť (hlavnú garanciu) za monitorovanie jednotlivých cieľov akčných plánov svojim jednotlivým členom,
- vzájomne sa informovať o plánoch prípravy a realizovaní projektov za účelom koordinácie aktivít v obci,
- aktualizovať PHRSR obce Vrakúň (minimálne každý druhý rok) – je to živý, otvorený dokument,
- pravidelne komunikovať s občanmi, podnikateľmi a inštitúciami v obci s cieľom zabezpečiť informovanosť o PHRSR obce Vrakúň – so stratégiou rozvoja obce bude oboznámená verejnosť prostredníctvom miestnych médií.

Jednotlivé úlohy programu budú realizované pomocou bežných postupov a procedúr obecného úradu a ďalších zúčastnených inštitúcií, pričom rozhodujúcim pre úspech bude monitorovanie a koordinácia týchto úloh uskutočnená určeným odborom (oddelením) obecného úradu alebo príslušnými zodpovednými osobami.

PHRSR obce Vrakúň je otvorený dokument, ktorý bude reagovať na zmeny v okolí, zmeny potrieb obyvateľov obce Vrakúň a legislatívne zmeny. PHRSR obce Vrakúň bude podliehať priebežným aktualizáciám a hodnoteniam. Vychádza z princípu, že proces plánovania bude úspešný len vtedy, ak sa k nemu bude pristupovať ako k dlhodobému procesu, bude sa orientovať na vyžitie silných stránok a možností územia, na potlačanie slabých stránok a možných ohrození územia a bude sa neustále adaptovať, aktualizovať a prispôbovať v súlade so zmenami a potrebami sociálno-ekonomického života obce. Otvorenosťou dokumentu sa zabezpečí flexibilita pri určovaní priorit obce, ktoré musia reagovať na vzniknuté zmeny v danom prostredí a preferenciách obyvateľov.

Aktualizácia PHRSR obce Vrakúň bude založená na princípe výberu priorit, opatrení, aktivít a projektov, pomocou ktorých je možné dosiahnuť najefektívnejší rozvoj prioritných oblastí obce. Postup bude nasledovný:

1. Riadiaci výbor PHRSR obce Vrakúň odporučí zmeny v PHRSR obce Vrakúň ,
2. Obecné zastupiteľstvo schváli PHRSR obce Vrakúň na ďalšie obdobie.

Plán hodnotenia a monitorovania

Plán priebežných hodnotení PHRSR na programové obdobie 2022 – 2027		
Typ hodnotenia	Vykonať prvýkrát	Dôvod vykonania/ periodicita
Strategické hodnotenie	najskôr v roku 2023	podľa rozhodnutia obce a vzniknutej spoločenskej potreby
Operatívne hodnotenie	v prípade potreby	kontrola súladu programu s reálnou situáciou
Tematické hodnotenie časti PHRSR	2024	téma hodnotenia identifikovaná ako riziková časť vo výročnej monitorovacej správe za predchádzajúci kalendárny rok
Ad hoc mimoriadne hodnotenie	v prípade potreby	pri značnom odklone od stanovených cieľov; pri návrhu na revíziu PHRSR
Ad hoc hodnotenie celého PHRSR alebo jeho časti	2022 – 2027	na základe rozhodnutia starostu, kontrolného orgánu, podnetu poslancov, správy auditu a pod.

Akčný plán obce Vrakúň na obdobie 2022 – 2027

Akčný plán predstavuje konkrétny harmonogram činností/projektov/aktivít súvisiacich s rozvojom obce v nadväznosti na prioritné oblasti sociálno-ekonomického rozvoja. Akčný plán vychádza zo stratégie, je jej logickou súčasťou a realizuje sa prostredníctvom konkrétnych projektov a aktivít. Akčný plán je spracovaný pre jednotlivé prioritné oblasti a obsahuje aktivity na obdobie aktuálneho rozpočtového roku a ďalej obsahuje aj predpokladané termíny plnenia jednotlivých úloh, zoznam inštitúcií zodpovedných za ich plnenie a predpokladané zdroje financovania a ukazovateľ výstupu.

Akčný plán pre hospodársku oblasť				
Opatrenie, aktivita	Termín (rok)	Zodpovedný	Financovanie	Ukazovateľ výstupu
Strategická prioritná rozvojová oblasť č. 1: Trvalo udržateľný ekonomický rozvoj obce - Cieľ 3: Cestovný ruch - Opatrenie 3.1: Rozvoj nástrojov na podporu turizmu v obci a zlepšenie infraštruktúry cestovného ruchu				
Aktivita 1/1 Zriadenie obecnej turistickej ubytovne v podkroví budovy požiarnej zbrojnice vo Vrakúni na ul. Školskej (rekonštrukcia podkrovia)	2022 – 2027	Obec Vrakúň	Zdroje EÚ Zdroje SR Zdroje obce	Turistická ubytovňa pre 20 osôb v podkroví požiarnej zbrojnice (1 ks)
Strategická prioritná rozvojová oblasť č. 3: Udržateľná dopravná a technická infraštruktúra obce - Cieľ 1: Rozvoj dopravnej infraštruktúry - Opatrenie 1.1: Lepšia dostupnosť obce a modernizácia cestnej dopravy				
Aktivita 3/2 Parkovisko pred cintorínom - Vrakúň	2022 – 2027	Obec Vrakúň	Zdroje SR Zdroje obce	Počet novovybudovaných parkovísk pred cintorínom v miestnej časti Vrakúň (1 ks)
Aktivita 3/4 Rekonštrukcia a rozšírenie miestnych komunikácií a chodníkov	2022 – 2027	Obec Vrakúň	Zdroje obce	Zrekonštruovaný systém miestnych komunikácií a chodníkov (1 ks)

Program hospodárskeho rozvoja a sociálneho rozvoja obce Vrakúň na roky 2022 – 2027

Aktivita 3/6 Cyklistická cesta v intraviláne obce	2022 – 2027	Obec Vrakúň	Zdroje SR Zdroje obce	Novovybudovaný systém cyklochodníkov v intraviláne obce (1 ks)
Aktivita 3/7 Dunajsko-Dudvážska cyklotrasa, trasa Gabčíkovo – Vrakúň – Povoda	2022 – 2023	Obec Vrakúň	Zdroje SR Zdroje obce	Novovybudovaná cyklotrasa Gabčíkovo – Vrakúň – Povoda
Strategická prioritná rozvojová oblasť č. 3: Udržateľná dopravná a technická infraštruktúra obce - Cieľ 2: Budovanie a rozvoj inžinierskych sietí - Opatrenie 2.1: Budovanie, rozšírenie a skvalitnenie inžinierskych sietí				
Aktivita 3/1 Rekonštrukcia a modernizácia verejného osvetlenia	2022 – 2027	Obec Vrakúň	Zdroje EÚ Zdroje SR Zdroje obce	Zrekonštruovaný a modernizovaný systém verejného osvetlenia (1 ks) Počet vymenených svietidiel
Aktivita 3/3 Kamerový systém – obec Vrakúň	2022 – 2027	Obec Vrakúň	Zdroje SR Zdroje obce	Novovybudovaný kamerový systém v obci (1 ks)
Aktivita 3/5 Rekonštrukcia miestneho rozhlasu	2022 – 2027	Obec Vrakúň	Zdroje obce	Zrekonštruovaný a moderný systém verejného rozhlasu

Akčný plán pre sociálnu oblasť

Opatrenie, aktivita	Termín (rok)	Zodpovedný	Financovanie	Ukazovateľ výstupu
Strategická prioritná rozvojová oblasť č. 2: Kvalitná občianska infraštruktúra obce - Cieľ 1: Optimalizovať občiansku infraštruktúru obce, zvýšenie rozsahu a kvality poskytovania verejných služieb - Opatrenie 1.1: Budovanie a rozvoj občianskej infraštruktúry				

Program hospodárskeho rozvoja a sociálneho rozvoja obce Vrakúň na roky 2022 – 2027

Aktivita 2/3 Služobné motorové vozidlo	2023-2027	Obec Vrakúň	Zdroje SR Zdroje obce	5 miestne osobné motorové vozidlo na benzínový pohon
Aktivita 2/4 Služobný mikrobús	2024-2027	Obec Vrakúň	Zdroje obce	9 miestny služobný mikrobús
Aktivita 2/5 Zriadenie detských jaslí – zariadenia starostlivosti o deti do troch rokov – v obci Vrakúň	2023-2027	Obec Vrakúň	Zdroje SR Zdroje obce	Novovybudované detské jasle - zariadenie starostlivosti o deti do troch rokov
Aktivita 2/6 Rekonštrukcia športovej budovy v areáli futbalového ihriska	2023-2027	Obec Vrakúň	Zdroje SR Zdroje obce	Zrekonštruovaná športová budova s nižšou energetickou náročnosťou
Aktivita 2/7 Vybudovanie multifunkčného ihriska pri ZŠ	2023-2027	Obec Vrakúň	Zdroje SR Zdroje obce	Novovybudované multifunkčné ihrisko pri ZŠ
Aktivita 2/8 Zriadenie denného stacionára v obci Vrakúň	2022-2027	Obec Vrakúň	Zdroje SR Zdroje obce	Novozriadený denný stacionár
Aktivita 2/9 Rozšírenie kapacity materskej školy v obci Vrakúň – výstavba novej budovy materskej školy	2022-2023	Obec Vrakúň	Zdroje SR Zdroje obce	Nová budova materskej školy postavená v areáli základnej školy

Strategická prioritná rozvojová oblasť č. 2: Kvalitná občianska infraštruktúra obce - Cieľ 4: Ochrana kultúrneho dedičstva a rozvoj kultúry - Opatrenie 4.1: Vytvorenie podmienok na ochranu kultúrneho dedičstva a podporu kultúry				
Aktivita 2/1 Obecné dni	2022- 2027	Obec Vrakúň	Zdroje obce	Obecné dni – multikultúrne kultúrne festivaly (festival sa uskutočňuje každoročne)
Aktivita 2/2 Festival menšín v obci Vrakúň	2022- 2027	Obec Vrakúň	Zdroje EÚ Zdroje obce	Každoročne usporiadané festivaly národnostných menšín
Strategická prioritná rozvojová oblasť č. 4: Rozvoj bytového fondu a zlepšenie podmienok bývania - Cieľ 1: Udržateľná výstavba nového bytového fondu, skvalitňovanie bytovej situácie a zvýšenie úrovne bývania - Opatrenie 1.2: Rozvoj výstavby bytových domov, podpora nájomného bývania a obnova obecného bytového fondu				
Aktivita 4/1 Obstaranie obecných nájomných bytov (2 x 18 b. j.)	2022 – 2024	Obec Vrakúň	Zdroje SR Zdroje obce	2 novopostavené obecné nájomné bytové domy s 36 b. j. (2x18 b. j.)
Aktivita 4/2 Rekonštrukcia (výstavba) podkrovia školskej jedálne pri ZŠ Ferenca Móru vo Vrakúni na ul. Školskej – vytvorenie 6 ks obecných nájomných bytov	2022 – 2027	Obec Vrakúň	Zdroje SR Zdroje obce	6 novovytvorených obecných nájomných bytov v podkroví školskej jedálne ZŠ

Akčný plán pre environmentálnu oblasť

Opatrenie, aktivita	Termín (rok)	Zodpovedný	Financovanie	Ukazovateľ výstupu
Strategická prioritná rozvojová oblasť č. 6: Ochrana životného prostredia - Cieľ 1: Zlepšenie stavu životného prostredia a udržateľný manažment prírodných zdrojov - Opatrenie 1.1: Budovanie infraštruktúry odpadového hospodárstva, podpora obehového hospodárstva, zlepšiť informovanosť obyvateľov a všetkých subjektov pôsobiacich v odpadovom hospodárstve o zbere, opätovnom používaní a recyklácii odpadov				
Aktivita 5/1 Zberný dvor – Vrakúň	2022 – 2027	Obec Vrakúň	Zdroje EÚ Zdroje obce	Novovybudovaný zberný dvor
Aktivita 5/2 Sanácia skládky s nelegálne uloženým odpadom v obci Vrakúň	2023 – 2027	Obec Vrakúň	Zdroje EÚ Zdroje obce	Odstránená - zrekultivovaná skládka – čistá lokalita
Strategická prioritná rozvojová oblasť č. 6: Ochrana životného prostredia - Cieľ 1: Zlepšenie stavu životného prostredia a udržateľný manažment prírodných zdrojov - Opatrenie 1.2: Ochrana vodných zdrojov územia vybudovaním verejnej kanalizácie				
Aktivita 5/3 Rozšírenie kanalizácie v obci Vrakúň - Kanalizácia Vrakúň - etapy III. až XI.	2022 – 2027	Obec Vrakúň	Zdroje EÚ Zdroje obce	Celoobecný kanalizačný systém

Strategická prioritná rozvojová oblasť č. 6: Ochrana životného prostredia - Cieľ 1: Zlepšenie stavu životného prostredia a udržateľný manažment prírodných zdrojov - Opatrenie 1.3: Rozšírenie a revitalizácia verejnej zelene, revitalizácia verejných priestranstiev prostredníctvom budovania prvkov zelenej infraštruktúry, adaptácia urbanizovaného prostredia na zmenu klímy				
Aktivita 5/4 Rozšírenie verejnej zelene a revitalizácia verejných parkov	2022 – 2027	Obec Vrakúň	Zdroje EÚ Zdroje obce	Rozšírená a kvalitne udržiavaná verejná zeleň zabezpečujúca zvýšenie kvality životného prostredia
Aktivita 5/5 Rekonštrukcia hlavného námestia – Nám. sv. Štefana	2023 – 2027	Obec Vrakúň	Zdroje EÚ Zdroje obce	Zrekonštruované Nám. sv. Štefana - obnovené hlavné námestie obce
Strategická prioritná rozvojová oblasť č. 6: Ochrana životného prostredia - Cieľ 1: Zlepšenie stavu životného prostredia a udržateľný manažment prírodných zdrojov - Opatrenie 1.4: Ochrana intravilánu obce pred povodňami, zmiernenie dopadov klimatických zmien na obyvateľov				
Aktivita 5/6 Vodozádržné opatrenia – obec Vrakúň	2022 – 2027	Obec Vrakúň	Zdroje EÚ Zdroje SR Zdroje obce	Systém vodozádržných opatrení na zníženie rizika povodní a negatívnych dôsledkov zmeny klímy
Strategická prioritná rozvojová oblasť č. 6: Ochrana životného prostredia - Cieľ 1: Zlepšenie stavu životného prostredia a udržateľný manažment prírodných zdrojov - Opatrenie 1.5: Využívanie alternatívnych a obnoviteľných zdrojov energie				
Aktivita 5/7 Rozšírenie využitia obnoviteľných zdrojov energie (OZE) v objektoch, ktoré sú v správe obce Vrakúň	2022 – 2027	Obec Vrakúň	Zdroje EÚ Zdroje SR Zdroje obce	Rozšírený systém obnoviteľných zdrojov energie v objektoch, ktoré sú v správe obce Vrakúň

Projektové zámery obce Vrakúň na obdobie 2022 – 2027

Projektový zámer - strategická prioritná rozvojová oblasť / poradie – 1/1

Základné údaje o projektovom zámere č. 1

Názov projektu	Zriadenie obecnej turistickej ubytovne v podkroví budovy požiarnej zbrojnice vo Vrakúni na ul. Školskej (rekonštrukcia podkrovia)
Garant	Obec Vrakúň
Kontaktná osoba garanta	Štefan Fazekas, starosta obce
Partneri garanta (spolupráca s ...)	
Začatie a ukončenie projektu (od -do)	2022 – 2027
Stav projektu pred realizáciou	Živá spolupráca obce s partnerskými obcami, záujem turistov o región okolo obce Zlý, neobývateľný stav podkrovia požiarnej zbrojnice, dobrá perspektíva dynamického rastu cestovného ruchu v obci v prípade rozvoja ubyt. služieb
Cieľ projektu	Vybudovať moderné podkrovie izby umožňujúce poskytovanie ubytovacích služieb pre návštevníkov obce (napr. pre obyvateľov družobných obcí, partnerských organizácií). Vytvorením ubyt. služieb rozšíriť spoluprácu so všetkými partnerskými obcami, umožniť ubytovanie pre hostí požiarnej zbrojnice – dobrovoľného hasičského zboru obce. Efektívne využívať priestor medzi stropom budovy a šikmou strechou. Plánovaná kapacita obecnej turistickej ubytovne: 20 osôb.
Výstupy	Turistická ubytovňa pre 20 osôb v podkroví požiarnej zbrojnice
Užívatelia	Dobrovoľný hasičský zbor obce, turisti – návštevníci obce, obyvatelia zahraničných partnerských obcí
Indikátory monitoringu	Počet vybudovaných turistických ubytovní v podkroví budovy požiarnej zbrojnice Zlepšenie využitia požiarnej zbrojnice pre návštevníkov z iných obcí, alebo krajín Rast atraktivity obce – rozvoj cestovného ruchu v obci
Zmluvné podmienky	VO - výber dodávateľa
Riziká	Neschválenie NFP, výber dodávateľa cez VO
Poznámky	V štádiu úvah Budeme realizovať v závislosti od získavania finančných zdrojov

Realizácia projektu

Fáza/milník	Súčinnosť iného odboru alebo subjektu	Termín
Zriadenie obecnej turistickej ubytovne v podkroví budovy požiarnej zbrojnice vo Vrakúni na ul. Školskej (rekonštrukcia podkrovia)		2022-2027

Financovanie projektu

Druh výdavku	Termín	Náklady spolu (EUR)	z toho verejné zdroje				z toho súkromné zdroje
			EÚ	SR	VÚC	obec	
Zriadenie obecnej turistickej ubytovne v podkroví budovy požiarnej zbrojnice vo Vrakúni na ul. Školskej (rekonštrukcia podkrovia)	2022-2027	100 000,-	70 000,-			30 000,-	
SPOLU		100 000,-	70 000,-			30 000,-	

Projektový zámer - strategická prioritná rozvojová oblasť / poradie – 2/1
Základné údaje o projektovom zámere č. 2

Názov projektu	Obecné dni						
Garant	Obec Vrakúň						
Kontaktná osoba garanta	Štefan Fazekas, starosta obce						
Partneri garanta (spolupráca s ...)							
Začatie a ukončenie projektu (od -do)	2022 – 2027						
Stav projektu pred realizáciou	Dlhoročná tradícia festivalov „Obecné dni“. Atraktívne prostredie pre trávenie voľného času.						
Cieľ projektu	Cieľom podujatia je každoročne ponúknuť pestrý kultúrny program a priniesť podujatie, ktoré oživí miestnu komunitu, t. j. organizovanie multikultúrnych festivalov (Obecných dní) v ročných intervaloch. 2 dňové podujatie usporiadané koncom mesiaca jún resp. začiatkom júla. Oživiť a prezentovať bohatstvo ľudových folklórnych tradícií obce i Žitného ostrova. Udržať ľudové tradície v miestnej komunite. Rozvoj kultúrnych hodnôt a prezentácia širokej palety kultúrneho života obce i regiónu.						
Výstupy	Obecné dni – multikultúrne kultúrne festivaly (obsahujúce napr. aj gastrokultúrne prvky)						
Užívatelia	Obyvatelia obce, návštevníci obce						
Indikátory monitoringu	Počet festivalov „Obecné dni“ Počet návštevníkov festivalov „Obecné dni“. Rast počtu kultúrnych podujatí v obci. Zvýšená ochrana miestnych kultúrnych tradícií. Rast atraktivity obce						
Zmluvné podmienky	VO - výber dodávateľa						
Riziká	Neschválenie NFP, výber dodávateľa cez VO						
Poznámky	V štádiu úvah Budeme realizovať aj bez prípadnej dotácie						
Realizácia projektu							
Fáza/míľnik	Súčasnosť iného odboru alebo subjektu					Termín	
Organizácia festivalov Obecné dni každý rok						2022-2027	
Financovanie projektu							
Druh výdavku	Termín	Náklady spolu (EUR)	z toho verejné zdroje				z toho súkromné zdroje
			EÚ	SR	VÚC	obec	
Organizácia festivalov Obecné dni	2022-2027	42 500,-	-	-	-	40 000,-	2 500,-
SPOLU		42 500,-	-	-	-	40 000,-	2 500,-

Projektový zámer - strategická prioritná rozvojová oblasť / poradie – 2/2
Základné údaje o projektovom zámere č. 3

<i>Názov projektu</i>	Festival menšín v obci Vrakúň						
<i>Garant</i>	Obec Vrakúň						
<i>Kontaktná osoba garanta</i>	Štefan Fazekas, starosta obce						
<i>Partneri garanta (spolupráca s ...)</i>							
<i>Začatie a ukončenie projektu (od -do)</i>	2022 – 2027						
<i>Stav projektu pred realizáciou</i>	Má dlhoročnú tradíciu, každoročne sa organizuje 2 dňový festival v letných mesiacoch, ktoré podujatie dáva priestor stretnúť sa, zoznamovať sa, rozvinúť existujúce a nadviazať nové vzťahy, osviežiť priateľstvá.						
<i>Cieľ projektu</i>	Hlavným cieľom projektu je organizovanie festivalu národnostných menšín v obci v trvaní 2 dní. Udržať ľudové tradície v miestnej komunite. Festival bude motiváciou pre mladú generáciu, aby šírili tradície a zachovávali kultúrne dedičstvo. Rozvoj kultúrnych hodnôt a prezentácia širokej palety kultúrneho života obce i regiónu (Nyékek találkozója – Stretnutie obcí Nyék). Cieľom tohto podujatia je zabezpečiť miestnym obyvateľom, ale aj návštevníkom obce nielen kultúrny a spoločenský zážitok, ale aj posilniť kultúrnu identitu, spolupatričnosť.						
<i>Výstupy</i>	Každoročne usporiadané festivaly národnostných menšín						
<i>Užívateľia</i>	Občania obce Vrakúň a družobné obce z Maďarska, Rumunska, Slovinska, Rakúska, Česka						
<i>Indikátory monitoringu</i>	Počet organizovaných festivalov menšín (každý rok 1 festival menšín) Rast kvality medziludských vzťahov. Zvýšená ochrana miestnych kultúrnych tradícií. Rast atraktivity a návštevnosti obce						
<i>Zmluvné podmienky</i>	VO - výber dodávateľa						
<i>Riziká</i>	Neschválenie NFP, výber dodávateľa cez VO						
<i>Poznámky</i>	V štádiu úvah Realizácia je závislá od získania finančných prostriedkov						
Realizácia projektu							
<i>Fáza/míľnik</i>	<i>Súčinnosť iného odboru alebo subjektu</i>					<i>Termín</i>	
Festival menšín v obci Vrakúň						2022-2027	
Financovanie projektu							
<i>Druh výdavku</i>	<i>Termín</i>	<i>Náklady spolu (EUR)</i>	<i>z toho verejné zdroje</i>				<i>z toho súkromné zdroje</i>
			<i>EÚ</i>	<i>SR</i>	<i>VÚC</i>	<i>obec</i>	
Festival menšín v obci Vrakúň	2022-2027	25 000,-	23 750,-			1 250,-	
SPOLU		25 000,-	23 750,-			1 250,-	

Projektový zámer - strategická prioritná rozvojová oblasť / poradie – 2/3
Základné údaje o projektovom zámere č. 4

<i>Názov projektu</i>	Služobné motorové vozidlo						
<i>Garant</i>	Obec Vrakúň						
<i>Kontaktná osoba garanta</i>	Štefan Fazekas, starosta obce						
<i>Partneri garanta (spolupráca s ...)</i>							
<i>Začatie a ukončenie projektu (od -do)</i>	2023 – 2027						
<i>Stav projektu pred realizáciou</i>	Opotrebované služobné vozidlo, nepostačujúci vozový park						
<i>Cieľ projektu</i>	Cieľom projektu je obstaranie služobného vozidla na plnenie úloh súvisiacich s činnosťou Obecného úradu a orgánov Obce Vrakúň.						
<i>Výstupy</i>	5 miestne osobné motorové vozidlo na benzínový pohon						
<i>Užívatelia</i>	Pracovníci OcÚ, prípadne organizácie OcÚ						
<i>Indikátory monitoringu</i>	Počet obstaraných nových služobných vozidiel (1 ks) Početnejší vozový park. Ekonomickejšie prevádzkovanie služobných motorových vozidiel OcÚ. Kvalitnejšie plnenie úloh súvisiacich s činnosťou Obecného úradu a orgánov Obce Vrakúň. Bezpečnejšie služobné cesty. Zníženie nákladov na opravu starých služobných vozidiel.						
<i>Zmluvné podmienky</i>	VO - výber dodávateľa						
<i>Riziká</i>	Neschválenie NFP, výber dodávateľa cez VO						
<i>Poznámky</i>	V štádiu úvah Realizácia je závislá od získania finančných prostriedkov						
Realizácia projektu							
<i>Fáza/míľnik</i>	<i>Súčinnosť iného odboru alebo subjektu</i>					<i>Termín</i>	
Služobné motorové vozidlo						2023-2027	
Financovanie projektu							
<i>Druh výdavku</i>	<i>Termín</i>	<i>Náklady spolu (EUR)</i>	<i>z toho verejné zdroje</i>				<i>z toho súkromné zdroje</i>
			<i>EÚ</i>	<i>SR</i>	<i>VÚC</i>	<i>obec</i>	
Služobné motorové vozidlo	2023-2027	40 000,-		10 000,-		30 000,-	
SPOLU		40 000,-		10 000,-		30 000,-	

Projektový zámer - strategická prioritná rozvojová oblasť / poradie – 2/4
Základné údaje o projektovom zámere č. 5

Názov projektu	Služobný mikrobús						
Garant	Obec Vrakúň						
Kontaktná osoba garanta	Štefan Fazekas, starosta obce						
Partneri garanta (spolupráca s ...)							
Začatie a ukončenie projektu (od -do)	2024 – 2027						
Stav projektu pred realizáciou	Absencia kvalitného služobného mikrobusu pre 9 osôb. V prípade potrieb členovia organizácií OcÚ často musia používať osobné autá, čo je neekologické a finančne náročné.						
Cieľ projektu	Zabezpečiť bezpečnú a komfortnú dopravu členov a pracovníkov organizácií OcÚ. Obstaraný mikrobús bude slúžiť obci, škole i ďalším organizáciám OcÚ na zabezpečenie prepravy osôb.						
Výstupy	9 miestny služobný mikrobús						
Užívatelia	Obyvatelia obce, členovia organizácií OcÚ						
Indikátory monitoringu	Počet obstaraných mikrobusev (1 ks). Početnejší vozový park. Zníženie nákladov na údržbu vozidiel.						
Zmluvné podmienky	VO - výber dodávateľa						
Riziká	Neschválenie NFP, výber dodávateľa cez VO						
Poznámky	V štádiu úvah Realizácia je závislá od získania finančných prostriedkov						
Realizácia projektu							
Fáza/míľnik	Súčasnosť iného odboru alebo subjektu					Termín	
Služobný mikrobús						2024-2027	
Financovanie projektu							
Druh výdavku	Termín	Náklady spolu (EUR)	z toho verejné zdroje				z toho súkromné zdroje
			EÚ	SR	VÚC	obec	
Služobný mikrobús	2024-2027	30 000,-	-	-	-	30 000,-	
SPOLU		30 000,-	-	-	-	30 000,-	

Projektový zámer - strategická prioritná rozvojová oblasť / poradie – 2/5
Základné údaje o projektovom zámere č. 6

<i>Názov projektu</i>	Zriadenie detských jaslí – zariadenia starostlivosti o deti do troch rokov – v obci Vrakúň						
<i>Garant</i>	Obec Vrakúň						
<i>Kontaktná osoba garanta</i>	Štefan Fazekas, starosta obce						
<i>Partneri garanta (spolupráca s ...)</i>							
<i>Začatie a ukončenie projektu (od -do)</i>	2023 – 2027						
<i>Stav projektu pred realizáciou</i>	Nedostatočná kapacita detských jaslí (zariadenia starostlivosti o deti do troch rokov) v obci, aktuálna kapacita: 15						
<i>Cieľ projektu</i>	Zvýšenie kapacity jaslí. Cieľom zabezpečiť dennú starostlivosť o deti od dvanástich mesiacov do troch rokov veku dieťaťa. Plánovaná kapacita: 30 detí. Budova bude vybudovaná v areáli ZŠ. Úlohou zariadenia starostlivosti o deti je výchovná starostlivosť, zabezpečovanie všestranného harmonického rozvoja detí. Ďalší dôležitý význam v poskytovaní sociálnej služby v zariadení starostlivosti o deti do troch rokov veku dieťaťa zo strany obce spočíva v rozvoji intelektuálnych a motorických schopností detí a ich socializácii. V zariadení starostlivosti o deti do troch rokov veku dieťaťa sa poskytuje služba na podporu zosúladzovania rodinného a pracovného života poskytovaním starostlivosti o dieťa do konca kalendárneho roka, v ktorom dovŕši tri roky veku, ak sa rodič alebo fyzická osoba, ktorá má dieťa zverené do osobnej starostlivosti na základe rozhodnutia súdu, pripravuje na povolanie štúdiom na strednej škole alebo na vysokej škole, pripravuje na trh práce alebo vykonáva aktivity spojené so vstupom alebo s návratom na trh práce alebo vykonáva zárobkovú činnosť.						
<i>Výstupy</i>	Novovybudované detské jasle - zariadenie starostlivosti o deti do troch rokov						
<i>Užívatelia</i>	Obyvatelia obce – deti do 3 rokov						
<i>Indikátory monitoringu</i>	Počet vybudovaných detských jaslí Počet detí v detských jaslích - zvýšenie kapacity jaslí Stanovená maximálna kapacita zariadenia starostlivosti o deti: 30 detí						
<i>Zmluvné podmienky</i>	VO - výber dodávateľa						
<i>Riziká</i>	Neschválenie NFP, výber dodávateľa cez VO						
<i>Poznámky</i>	V štádiu úvah Realizácia je závislá od získania finančných prostriedkov						
Realizácia projektu							
<i>Fáza/míľnik</i>	<i>Súčinnosť iného odboru alebo subjektu</i>	<i>Termín</i>					
Zriadenie detských jaslí – zariadenia starostlivosti o deti do troch rokov – v obci Vrakúň		2023-2027					
Financovanie projektu							
<i>Druh výdavku</i>	<i>Termín</i>	<i>Náklady spolu (EUR)</i>	<i>z toho verejné zdroje</i>				<i>z toho súkromné zdroje</i>
			<i>EÚ</i>	<i>SR</i>	<i>VÚC</i>	<i>obec</i>	
Zriadenie detských jaslí – zariadenia starostlivosti o deti do troch rokov – v obci Vrakúň	2023-2027	500 000,-		350 000,-		150 000,-	
SPOLU		500 000,-		350 000,-		150 000,-	

Projektový zámer - strategická prioritná rozvojová oblasť / poradie – 2/6
Základné údaje o projektovom zámere č. 7

<i>Názov projektu</i>	Rekonštrukcia športovej budovy v areáli futbalového ihriska						
<i>Garant</i>	Obec Vrakúň						
<i>Kontaktná osoba garanta</i>	Štefan Fazekas, starosta obce						
<i>Partneri garanta (spolupráca s ...)</i>							
<i>Začatie a ukončenie projektu (od -do)</i>	2023 – 2027						
<i>Stav projektu pred realizáciou</i>	Nevyhovujúci technický stav športovej budovy v areáli futbalového ihriska, vysoká energetická náročnosť budovy, absencia únikového východu zo Slávnostnej sály, absencia výťahu pre imobilných						
<i>Cieľ projektu</i>	Cieľom skvalitniť prevádzkové podmienky športovej budovy a znížiť jej energetickú náročnosť. Výmena výplní a otvorov – okien a dverí, obnova soc. zariadení, rekonštrukcia strechy, prístavba schodiska k zabezpečeniu dostupnosti Slávnostnej sály v podkroví, zateplenie budovy, rekonštrukcia vykurovacieho systému na tepelné čerpadlo. Vybudovanie únikového východu zo Slávnostnej sály, výťah pre osoby i náklady. Vybudovanie chladiarenského boxu pre zabezpečenie spol. akcií. Úspešná realizácia projektu so sebou okrem zlepšenia materiálno-technického stavu budovy prinesie tiež i zlepšenie energetickej efektívnosti a zvýšenie energetickej hospodárnosti budovy.						
<i>Výstupy</i>	Zrekonštruovaná športová budova s nižšou energetickou náročnosťou						
<i>Užívatelia</i>	Obyvatelia obce, návštevníci športovej budovy, športovci						
<i>Indikátory monitoringu</i>	Počet zrekonštruovaných športových budov s nižšou energetickou náročnosťou (1 ks) Zníženie energetickej náročnosti športovej budovy Zvýšenie bezpečnosti a zlepšenie dostupnosti Slávnostnej sály v športovej budove.						
<i>Zmluvné podmienky</i>	VO - výber dodávateľa						
<i>Riziká</i>	Neschválenie NFP, výber dodávateľa cez VO						
<i>Poznámky</i>	V štádiu úvah Realizácia je závislá od získania finančných prostriedkov						
Realizácia projektu							
<i>Fáza/míľnik</i>	<i>Súčinnosť iného odboru alebo subjektu</i>					<i>Termín</i>	
Rekonštrukcia športovej budovy v areáli futbalového ihriska						2023-2027	
Financovanie projektu							
<i>Druh výdavku</i>	<i>Termín</i>	<i>Náklady spolu (EUR)</i>	<i>z toho verejné zdroje</i>				<i>z toho súkromné zdroje</i>
			<i>EÚ</i>	<i>SR</i>	<i>VÚC</i>	<i>obec</i>	
Rekonštrukcia športovej budovy v areáli futbalového ihriska	2023-2027	600 000,-		540 000,-		60 000,-	
SPOLU		600 000,-		540 000,-		60 000,-	

Projektový zámer - strategická prioritná rozvojová oblasť / poradie – 2/7
Základné údaje o projektovom zámere č. 8

Názov projektu	Vybudovanie multifunkčného ihriska pri ZŠ						
Garant	Obec Vrakúň						
Kontaktná osoba garanta	Štefan Fazekas, starosta obce						
Partneri garanta (spolupráca s ...)							
Začatie a ukončenie projektu (od -do)	2023 – 2027						
Stav projektu pred realizáciou	Absencia multifunkčného ihriska pri ZŠ, zatiaľ existuje len 1 multifunkčné ihrisko v areáli futbalového ihriska						
Cieľ projektu	Hlavným cieľom projektu je vybudovať viacúčelové športové ihrisko, vytvoriť tak vhodný priestor pre športové vyžitie a pohyb cieľových skupín. Zabezpečiť dobré podmienky pre aktívny oddych obyvateľov obce. Podporiť mládežnícky šport – zatriktívniť ponuku športového vyžitia pre žiakov školy i obyvateľov obce. Multifunkčné športové ihrisko vytvorí nové možnosti pre športovú činnosť rôzneho charakteru (najmä futbal, bedminton atď.). Multifunkčné ihrisko bude miestom, ktoré bude ponúkať možnosti na realizáciu vyučovacích hodín telesnej výchovy, poslúži na voľnočasové aktivity, súťaže rôzneho športového charakteru, športové akcie aj pravidelné tréningy športovej prípravy žiakov a mládeže. Plánované ihrisko bezpochyby prispieje k zmysluplnému využitiu voľného času detí a obyvateľov obce.						
Výstupy	Novovybudované multifunkčné ihrisko pri ZŠ						
Užívatelia	Obyvatelia obce, návštevníci multifunkčného ihriska pri ZŠ						
Indikátory monitoringu	Počet vybudovaných multifunkčných ihrisk (1 ks) Počet návštevníkov multifunkčného ihriska Rast množstva mimoškolských športových aktivít v obci Dosiagnuté výsledky žiakov v športových súťažiach						
Zmluvné podmienky	VO - výber dodávateľa						
Riziká	Neschválenie NFP, výber dodávateľa cez VO						
Poznámky	V štádiu úvah Realizácia je závislá od získania finančných prostriedkov						
Realizácia projektu							
Fáza/míľnik	Súčinnosť iného odboru alebo subjektu					Termín	
Vybudovanie multifunkčného ihriska pri ZŠ						2023-2027	
Financovanie projektu							
Druh výdavku	Termín	Náklady spolu (EUR)	z toho verejné zdroje				z toho súkromné zdroje
			EÚ	SR	VÚC	obec	
Vybudovanie multifunkčného ihriska pri ZŠ	2023-2027	80 000,-		72 000,-		8 000,-	
SPOLU		80 000,-		72 000,-		8 000,-	

Projektový zámer - strategická prioritná rozvojová oblasť / poradie – 2/8
Základné údaje o projektovom zámere č. 9

Názov projektu	Zriadenie denného stacionára v obci Vrakúň						
Garant	Obec Vrakúň						
Kontaktná osoba garanta	Štefan Fazekas, starosta obce						
Partneri garanta (spolupráca s ...)							
Začatie a ukončenie projektu (od -do)	2022 – 2027						
Stav projektu pred realizáciou	Zvýšený dopyt po sociálnych a zdravotných službách spojených s odkázanosťou na pomoc inej osoby. Absencia denného stacionára v obci, vysoký počet starých obyvateľov odkázaných na pomoc inej fyzickej osoby v zariadení na určitý čas počas dňa. Dlhodobý trend starnutia populácie otvára nové výzvy pre sociálnu politiku obce Vrakúň.						
Cieľ projektu	Vybudovanie zariadenia na poskytovanie soc. služieb podľa § 40 zákona č. 448/2008 Z. z. Sociálna služba na riešenie nepriaznivej sociálnej situácie z dôvodu dovŕšenia dôchodkového veku alebo nepriaznivého zdravotného stavu. Denný stacionár vytvára podmienky na činnosť terapiu, počas ktorých zapojí fyzickú osobu (seniorov) do tvorivých činností, pomáha rozvíjať motorické, kognitívne, komunikačné, osobnostné a sociálne kompetencie. V dennom stacionári sa poskytuje sociálna služba fyzickej osobe, ktorá je odkázaná na pomoc inej fyzickej osoby ak jej stupeň odkázanosti je najmenej III podľa prílohy č. 3 a je odkázaná na sociálnu službu v zariadení len na určitý čas počas dňa.						
Výstupy	Novozriadený denný stacionár – sociálna pomoc pre seniorov (plánovaná kapacita 20-25 osôb)						
Užívatelia	Obyvatelia obce – seniori v počte 20-25 osôb						
Indikátory monitoringu	Počet denných stacionárov v obci (1 ks) Počet klientov – užívateľov denného stacionára 20 – 25 osôb Zlepšenie kvality života seniorov						
Zmluvné podmienky	VO - výber dodávateľa						
Riziká	Neschválenie NFP, výber dodávateľa cez VO						
Poznámky	V štádiu úvah Realizácia je závislá od získania finančných prostriedkov						
Realizácia projektu							
Fáza/míľnik	Súčinnosť iného odboru alebo subjektu					Termín	
Zriadenie denného stacionára v obci Vrakúň						2022-2027	
Financovanie projektu							
Druh výdavku	Termín	Náklady spolu (EUR)	z toho verejné zdroje				z toho súkromné zdroje
			EÚ	SR	VÚC	obec	
Zriadenie denného stacionára v obci Vrakúň	2022-2027	1 000 000,-		950 000,-		50 000,-	
SPOLU		1 000 000,-		950 000,-		50 000,-	

Projektový záměr - strategická prioritná rozvojová oblasť / poradie – 2/9
Základné údaje o projektovom zámere č. 10

<i>Názov projektu</i>	Rozšírenie kapacity materskej školy v obci Vrakúň – výstavba novej budovy materskej školy						
<i>Garant</i>	Obec Vrakúň						
<i>Kontaktná osoba garanta</i>	Štefan Fazekas, starosta obce						
<i>Partneri garanta (spolupráca s ...)</i>							
<i>Začatie a ukončenie projektu (od -do)</i>	2022 – 2023						
<i>Stav projektu pred realizáciou</i>	Zvýšený dopyt po službách materskej školy v obci Vrakúň – nedostatok miest pre deti v miestnej materskej škole Rastúca natalita a príchod rodín do obce s deťmi vo veku 3 – 6 rokov – rast počtu detí predškolského veku Od 1. septembra 2021 je predprimárne vzdelávanie pre dieťa, ktoré dosiahlo päť rokov veku do 31. augusta, ktorý predchádza začiatku školského roka, od ktorého bude dieťa plniť povinnú školskú dochádzku v základnej škole, je predprimárne vzdelávanie povinné.						
<i>Cieľ projektu</i>	Cieľom projektu je výstavbou novej budovy zvýšiť kapacitu materskej školy v obci Vrakúň. Vybudovanie novej budovy materskej školy v areáli ZŠ a tým podporiť zvýšenie zaškolenosti detí predškolského veku, zosúladienie súkromného a pracovného života rodičov, zlepšenie príjmovej situácie mladých ľudí a zabezpečenie prístupu ku kvalitnejším verejným službám v oblasti predškolskej dochádzky a výchovy s prvkami inkluzívneho vzdelávania. Hlavnými aktivitami projektu sú: <ul style="list-style-type: none"> - výstavba novej budovy materskej školy – výsledkom bude moderná, bezbariérová, energeticky úsporná budova; - obstaranie vybavenia materskej školy pre inkluzívne vzdelávanie. Realizáciou projektu sa postaví sa nová, moderná budova materskej školy v areáli ZŠ a vytvorí 20 nových miest v materskej škole.						
<i>Výstupy</i>	Novopostavená moderná budova materskej školy v areáli ZŠ (plánovaná kapacita: 20 detí)						
<i>Užívatelia</i>	Obyvatelia obce – deti predškolského veku						
<i>Indikátory monitoringu</i>	Nová budova MŠ postavená v areáli základnej školy; počet novopostavených budov materskej školy v obci (1 ks); počet detí v novopostavenej materskej škole – užívateľov nových priestorov (20 detí) Zlepšenie kvality rodín s deťmi v predškolskom veku; ľahší prístup k efektívnym a kvalitnejším verejným službám – vybudovaním novej budovy materskej školy obec podporí predškolskú prípravu detí						
<i>Zmluvné podmienky</i>	VO - výber dodávateľa						
<i>Riziká</i>	Neschválenie NFP, výber dodávateľa cez VO						
<i>Poznámky</i>	V štádiu úvah Realizácia je závislá od získania finančných prostriedkov						
Realizácia projektu							
<i>Fáza/milník</i>					<i>Súčinnosť iného odboru alebo subjektu</i>	<i>Termín</i>	
Rozšírenie kapacity materskej školy v obci Vrakúň – výstavba novej budovy materskej školy						2022-2023	
Financovanie projektu							
<i>Druh výdavku</i>	<i>Termín</i>	<i>Náklady spolu (EUR)</i>	<i>z toho verejných zdrojov</i>				<i>z toho súkromných zdrojov</i>
			<i>EÚ</i>	<i>SR</i>	<i>VÚC</i>	<i>obec</i>	
Rozšírenie kapacity materskej školy v obci Vrakúň – výstavba novej budovy materskej školy	2022-2023	380 000,-		340 000,-		40 000,-	
SPOLU		380 000,-		340 000,-		40 000,-	

Projektový zámer - strategická prioritná rozvojová oblasť / poradie – 3/1
Základné údaje o projektovom zámere č. 11

<i>Názov projektu</i>	Rekonštrukcia a modernizácia verejného osvetlenia						
<i>Garant</i>	Obec Vrakúň						
<i>Kontaktná osoba garanta</i>	Štefan Fazekas, starosta obce						
<i>Partneri garanta (spolupráca s ...)</i>							
<i>Začatie a ukončenie projektu (od -do)</i>	2023 – 2027						
<i>Stav projektu pred realizáciou</i>	Verejné osvetlenie v obci nespĺňa podmienky súčasných noriem, je zo značnej časti opotrebované s vysokými nárokmi na údržbu a s nízkou účinnosťou. Vysoké náklady za energiu, chýbajúce svietidlá Súčasný systém verejného osvetlenia si vyžaduje vysoké prevádzkové náklady Mnohé svietidlá nespĺňajú súčasné nároky na osvetlenie komunikácií.						
<i>Cieľ projektu</i>	Cieľom projektu je zlepšenie technického stavu a zníženie energetickej náročnosti verejného osvetlenia v obci Vrakúň. Obnoviť a doplniť sieť verejného osvetlenia v obci úspornejšími svietidlami. Zlepšiť bezpečnosť na verejných priestranstvách v obci, zahusťenie svetelných bodov. Znižovať prevádzkové náklady osvetľovacej sústavy (znižovanie nákladov na spotrebu elektrickej energie, znižovanie nákladov spojených s bežnou údržbou sústavy verejného osvetlenia). Zvýšenie bezpečnosti cestnej premávky a zabezpečenie dostatočnej viditeľnosti pre prípadné kamerové systémy. Zvýšenie kvality osvetlenia, najmä rovnomernosti osvetlenia komunikácií. Zníženie nárokov na údržbu a servis. Zvýšenie atraktívnosti verejného priestoru. Po ukončení realizácie aktivít projektu sa zvýši atraktivita územia obce Vrakúň a bezpečnosť cestnej premávky aj občanov, čo bude viesť k celkovému zvýšeniu kvality života v obci.						
<i>Výstupy</i>	Zrekonštruovaný a modernizovaný systém verejného osvetlenia Obnovená a (o 155 svietidiel) doplnená sieť verejného osvetlenia v uliciach obce						
<i>Užívatelia</i>	Obyvatelia obce, návštevníci obce						
<i>Indikátory monitoringu</i>	Počet zrekonštruovaných a modernizovaných systémov verejného osvetlenia (1 ks). Svetlejšia, bezpečnejšia obec, zníženie spotreby elektrickej energie. Zlepšenie bezpečnosti na verejných priestranstvách v obci. Systém verejného osvetlenia bude efektívnejší a energeticky úspornejší.						
<i>Zmluvné podmienky</i>	VO - výber dodávateľa						
<i>Riziká</i>	Neschválenie NFP, výber dodávateľa cez VO						
<i>Poznámky</i>	V štádiu úvah Realizácia je závislá od získania finančných prostriedkov						
Realizácia projektu							
<i>Fáza/milník</i>	<i>Súčinnosť iného odboru alebo subjektu</i>					<i>Termín</i>	
Rekonštrukcia a modernizácia verejného osvetlenia						2023-2027	
Financovanie projektu							
<i>Druh výdavku</i>	<i>Termín</i>	<i>Náklady spolu (EUR)</i>	<i>z toho verejný zdroj</i>				<i>z toho súkromné zdroje</i>
			<i>EÚ</i>	<i>SR</i>	<i>VÚC</i>	<i>obec</i>	
Rekonštrukcia a modernizácia verejného osvetlenia	2023-2027	500 000,-	425 000,-	50 000,-	-	25 000,-	
SPOLU		500 000,-	425 000,-	50 000,-	-	25 000,-	

Projektový zámer - strategická prioritná rozvojová oblasť / poradie – 3/2
Základné údaje o projektovom zámere č. 12

Názov projektu	Parkovisko pred cintorínom - Vrakúň						
Garant	Obec Vrakúň						
Kontaktná osoba garanta	Štefan Fazekas, starosta obce						
Partneri garanta (spolupráca s ...)							
Začatie a ukončenie projektu (od -do)	2022 – 2027						
Stav projektu pred realizáciou	Chýbajúce spevnené parkovisko pred cintorínom, vodiči čelia nedostatku parkovacích miest, čo ohrozuje bezpečnosť cestnej premávky						
Cieľ projektu	Cieľom je vytvoriť podmienky na bezpečné parkovanie v súlade s platnými predpismi. Riešenie statickej dopravy pri cintoríne - parkovisko sa bude využívať pre bezpečné a pohodlné parkovanie. Vytvoriť, resp. vybudovať parkovisko pred cintorínom v miestnej časti Vrakúň, aby motorové vozidlá neparkovali v blate. Rozvoj verejných služieb, zvýšenie kvality života. Eliminovať nesprávne parkovanie.						
Výstupy	Novovybudované betónové parkovisko pred cintorínom v miestnej časti Vrakúň (spevnené parkoviská pre 35 osobných mot. vozidiel)						
Užívatelia	Motorizovaní návštevníci cintorína v miestnej časti Vrakúň						
Indikátory monitoringu	Počet novovybudovaných parkovísk pred cintorínom v miestnej časti Vrakúň (1 ks) Bezpečné a vzhľadné parkovanie pred cintorínom vo Vrakúni Zlepšenie podmienok statickej dopravy Počet vytvorených parkovacích miest						
Zmluvné podmienky	VO - výber dodávateľa						
Riziká	Neschválenie NFP, výber dodávateľa cez VO						
Poznámky	V štádiu úvah Budeme realizovať aj bez prípadnej dotácie						
Realizácia projektu							
Fáza/míľnik	Súčasnosť iného odboru alebo subjektu					Termín	
Parkovisko pred cintorínom - Vrakúň						2022-2027	
Financovanie projektu							
Druh výdavku	Termín	Náklady spolu (EUR)	z toho verejné zdroje				z toho súkromné zdroje
			EÚ	SR	VÚC	obec	
Parkovisko pred cintorínom - Vrakúň	2022-2027	50 000,-		47 500,-		2 500,-	
SPOLU		50 000,-		47 500,-		2 500,-	

Projektový zámer - strategická prioritná rozvojová oblasť / poradie – 3/3
Základné údaje o projektovom zámere č. 13

<i>Názov projektu</i>	Kamerový systém – obec Vrakúň						
<i>Garant</i>	Obec Vrakúň						
<i>Kontaktná osoba garanta</i>	Štefan Fazekas, starosta obce						
<i>Partneri garanta (spolupráca s ...)</i>							
<i>Začatie a ukončenie projektu (od -do)</i>	2022 – 2027						
<i>Stav projektu pred realizáciou</i>	Absencia kamerového systému v obci, obec nemá vybudovaný systém obrazového monitorovania exponovaných lokalít						
<i>Cieľ projektu</i>	Vybudovať monitorovací kamerový systém v obci tak, aby bola zabezpečená ochrana verejného poriadku, bezpečnosti, zdravia, života a majetku obyvateľov a návštevníkov obce. Skvalitniť komplexnú ochranu života, zdravia a majetku obyvateľov obce, fyzických a právnických osôb prevádzkujúcich podnikateľskú činnosť na území obce, ochrana verejného majetku a priestranstiev, zvýšenie bezpečnosti v obci, prevencia kriminality, vandalizmu a rušenia nočného pokoja. Situačná prevencia kriminality – vybudovanie kamerového systému. Vylepšovanie bezpečnosti v obci. Vybudovať monitorovanie verejných priestorov v obci. Zefektívnenie dohľadu nad verejným poriadkom formou monitorovania vytipovaných exponovaných lokalít obce podľa analýzy bezpečnostnej situácie v obci.						
<i>Výstupy</i>	Novovybudovaný kamerový systém vo Vrakúni (plánovaný počet osadených kamier: 15 ks)						
<i>Užívatelia</i>	Obyvatelia obce						
<i>Indikátory monitoringu</i>	Počet vybudovaných kamerových systémov v obci (1 ks) Rast bezpečnosti obyvateľov i návštevníkov obce Počet rozmiestnených kamier						
<i>Zmluvné podmienky</i>	VO - výber dodávateľa						
<i>Riziká</i>	Neschválenie NFP, výber dodávateľa cez VO						
<i>Poznámky</i>	Spracovaná štúdia Realizácia je závislá od získania finančných prostriedkov						
Realizácia projektu							
<i>Fáza/milník</i>	<i>Súčinnosť iného odboru alebo subjektu</i>					<i>Termín</i>	
Kamerový systém – obec Vrakúň						2022-2027	
Financovanie projektu							
<i>Druh výdavku</i>	<i>Termín</i>	<i>Náklady spolu (EUR)</i>	<i>z toho verejných zdrojov</i>				<i>z toho súkromné zdroje</i>
			<i>EÚ</i>	<i>SR</i>	<i>VÚC</i>	<i>obec</i>	
Kamerový systém – obec Vrakúň	2022-2027	100 000,-		95 000,-	-	5 000,-	
SPOLU		100 000,-		95 000,-	-	5 000,-	

Projektový zámer - strategická prioritná rozvojová oblasť / poradie – 3/4
Základné údaje o projektovom zámere č. 14

<i>Názov projektu</i>	Rekonštrukcia a rozšírenie miestnych komunikácií a chodníkov						
<i>Garant</i>	Obec Vrakúň						
<i>Kontaktná osoba garanta</i>	Štefan Fazekas, starosta obce						
<i>Partneri garanta (spolupráca s ...)</i>							
<i>Začatie a ukončenie projektu (od -do)</i>	2022 – 2027						
<i>Stav projektu pred realizáciou</i>	Miestne komunikácie a chodníky na viacerých úsekoch sú v nevyhovujúcom technickom stave						
<i>Cieľ projektu</i>	Cieľom projektu je realizácia rekonštrukcie a rozšírenia miestnych komunikácií. Obnova miestnych komunikácií bude mať za následok zvýšenie konkurencieschopnosti obce. Zvýšiť bezpečnosť cestnej premávky, zlepšiť podmienky cestnej premávky v obci. Rekonštrukcia miestnych komunikácií v dĺžke cca 20 km.						
<i>Výstupy</i>	Zrekonštruovaný systém miestnych komunikácií						
<i>Užívatelia</i>	Účastníci cestnej premávky						
<i>Indikátory monitoringu</i>	Zrekonštruovaný systém miestnych komunikácií a chodníkov (1 ks) Zlepšenie stavu miestnych komunikácií, vyššia bezpečnosť cestnej premávky Dĺžka zrekonštruovaných miestnych komunikácií Zvýšenie bezpečnosti cestnej premávky						
<i>Zmluvné podmienky</i>	VO - výber dodávateľa						
<i>Riziká</i>	Neschválenie NFP, výber dodávateľa cez VO						
<i>Poznámky</i>	V štádiu úvah Realizácia je závislá od získania finančných prostriedkov						
Realizácia projektu							
<i>Fáza/míľnik</i>	<i>Súčinnosť iného odboru alebo subjektu</i>					<i>Termín</i>	
Rekonštrukcia a rozšírenie miestnych komunikácií a chodníkov						2022-2027	
Financovanie projektu							
<i>Druh výdavku</i>	<i>Termín</i>	<i>Náklady spolu (EUR)</i>	<i>z toho verejné zdroje</i>				<i>z toho súkromné zdroje</i>
			<i>EÚ</i>	<i>SR</i>	<i>VÚC</i>	<i>obec</i>	
Rekonštrukcia a rozšírenie miestnych komunikácií a chodníkov	2022-2027	500 000,-				500 000,-	
SPOLU		500 000,-				500 000,-	

Projektový zámer - strategická prioritná rozvojová oblasť / poradie – 3/5
Základné údaje o projektovom zámere č. 15

Názov projektu	Rekonštrukcia miestneho rozhlasu						
Garant	Obec Vrakúň						
Kontaktná osoba garanta	Štefan Fazekas, starosta obce						
Partneri garanta (spolupráca s ...)							
Začatie a ukončenie projektu (od -do)	2022 – 2027						
Stav projektu pred realizáciou	Zastaraný miestny rozhlas, často sa kazí, nevyhovujúce kvalita zvukového prenosu smerom k občanom						
Cieľ projektu	Zabezpečiť kvalitnú informovanosť obyvateľov o aktuálnom dianí v obci. Zlepšenie informačného toku smerom k obyvateľom. Rekonštrukcia miestneho verejného rozhlasu, zlepšiť bezpečnosť a informovanosť obyvateľov i návštevníkov obce. Skvalitnenie krízového systému ochrany života, zdravia a včasného varovania obyvateľstva. Zlepšenie základných služieb pre obyvateľov dotknutého územia a jej návštevníkov.						
Výstupy	Zrekonštruovaný a moderný systém verejného rozhlasu						
Užívatelia	Obyvatelia obce, návštevníci obce						
Indikátory monitoringu	Počet zrekonštruovaných systémov verejného rozhlasu (1 ks) Zrozumiteľnejší výstup informácií od samosprávy smerom k obyvateľom obce – lepšia informovanosť obyvateľov. Skvalitnený krízový systém ochrany života, zdravia a včasného varovania obyvateľstva. Počet rozmiestnených reproduktorov						
Zmluvné podmienky	VO - výber dodávateľa						
Riziká	Neschválenie NFP, výber dodávateľa cez VO						
Poznámky	V štádiu úvah Iné - Realizácia je závislá od finančných prostriedkov obce						
Realizácia projektu							
Fáza/milník	Súčasnosť iného odboru alebo subjektu					Termín	
Rekonštrukcia miestneho rozhlasu						2022-2027	
Financovanie projektu							
Druh výdavku	Termín	Náklady spolu (EUR)	z toho verejných zdrojov				z toho súkromné zdroje
			EÚ	SR	VÚC	obec	
Rekonštrukcia miestneho rozhlasu	2022-2027	40 000,-				40 000,-	
SPOLU		40 000,-				40 000,-	

Projektový zámer - strategická prioritná rozvojová oblasť / poradie – 3/6
Základné údaje o projektovom zámere č. 16

Názov projektu	Cyklistická cesta v intraviláne obce						
Garant	Obec Vrakúň						
Kontaktná osoba garanta	Štefan Fazekas, starosta obce						
Partneri garanta (spolupráca s ...)							
Začatie a ukončenie projektu (od -do)	2022 – 2027						
Stav projektu pred realizáciou	Miestami chýbajúca cyklistická trasa v obci (hlavne smer Komársky rad, Čerska cesta a iné ulice). Veľká intenzita cyklistickej dopravy v intraviláne obci + veľká intenzita automobilovej dopravy.						
Cieľ projektu	Cieľom projektu je zatriktívnenie a zvýšenie bezpečnosti a používania nemotorovej dopravy vo Vrakúni. Vybudovanie ekologicky priaznivého, nízkohlukového dopravného systému v obci. Zabezpečiť bezpečnú dopravu cyklistov na cyklistickej ceste na území obce. Zlepšiť bezpečnosť v cestnej doprave (realizáciou projektu dôjde k zvýšeniu bezpečnosti cyklistov na komunikáciách) a posilniť rozvoj cestovného ruchu v regióne obce – cieľom vybudovania cyklistickej cesty je podpora rozvoja turizmu na Žitnom ostrove. Realizáciou projektu dôjde k výstavbe nových cyklistických komunikácií v intraviláne obce. Plánovaná dĺžka cyklociest: cca. 6 km. Zvýšenie atraktivity a prepravnej kapacity nemotorovej dopravy.						
Výstupy	Cyklistická trasa zabezpečujúca bezpečnú dopravu cyklistov v intraviláne obce						
Užívatelia	Obyvatelia obce, turisti a návštevníci obce, cyklisti						
Indikátory monitoringu	Novovybudovaný systém cyklochodníkov v intraviláne obce (1 ks) Zvýšenie bezpečnosti občanov využívajúcich cyklistickú dopravu. Dĺžka vybudovaných cyklistických chodníkov (m). Rast atraktivity obce - rast návštevnosti obce – rast významu cestovného ruchu v miestnej ekonomike. Zvýšenie úrovne infraštruktúry pre nemotorovú dopravu.						
Zmluvné podmienky	VO - výber dodávateľa						
Riziká	Neschválenie NFP, výber dodávateľa cez VO						
Poznámky	V štádiu úvah Realizácia je závislá od získania finančných prostriedkov						
Realizácia projektu							
Fáza/míľnik	Súčinnosť iného odboru alebo subjektu				Termín		
Vybudovanie cyklistických ciest v intraviláne obce					2022-2027		
Financovanie projektu							
Druh výdavku	Termín	Náklady spolu (EUR)	z toho verejný zdroj				z toho súkromné zdroje
			EÚ	SR	VÚC	obec	
Vybudovanie cyklistických ciest v intraviláne obce	2022-2027	240 000,-		216 000,-		24 000,-	
SPOLU		240 000,-		216 000,-		24 000,-	

Projektový zámer - strategická prioritná rozvojová oblasť / poradie – 3/7
Základné údaje o projektovom zámere č. 17

Názov projektu	Dunajsko-Dudvážska cyklotrasa, trasa Gabčíkovo – Vrakúň – Povoda						
Garant	Obec Vrakúň						
Kontaktná osoba garanta	Štefan Fazekas, starosta obce						
Partneri garanta (spolupráca s ...)	Obec Povoda, Mesto Gabčíkovo, Mikroregión Warkun, Mikroregión Klátovské rameno						
Začatie a ukončenie projektu (od -do)	2022 – 2023						
Stav projektu pred realizáciou	Absencia cyklistickej trasy do susedných obcí						
Cieľ projektu	Rozvíjať bezpečnú a ekologickú dopravu v regióne obce. Vybudovanie novej cyklistickej trasy medzi susednými obcami Gabčíkovo – Vrakúň – Povoda. Zlepšiť bezpečnosť v cestnej doprave a posilniť rozvoj cestovného ruchu v regióne obce - cieľom vybudovania cyklistickej cesty je podpora rozvoja turizmu na Žitnom ostrove. Vytvorenie atraktívneho alternatívneho spôsobu prepravy, čo umožní zlepšenie bezpečnosti a plynulosti cestnej premávky. Projekt Mikroregiónu Klátovské rameno.						
Výstupy	Cyklistická trasa zabezpečujúca bezpečnú dopravu cyklistov medzi susednými obcami v dĺžke 15 km.						
Užívatelia	Obyvatelia obce, turisti a návštevníci obce, cyklisti						
Indikátory monitoringu	Novovybudovaná cyklotrasa Gabčíkovo – Vrakúň – Povoda Zvýšenie bezpečnosti občanov využívajúcich cyklistickú dopravu Dĺžka vybudovaných cyklistických chodníkov Rast atraktivity obce - rast návštevnosti obce – rast významu cestovného ruchu v miestnej ekonomike Zvýšenie podielu využívania cyklistickej dopravy na Žitnom ostrove Rast kvality ŽP (zníženia miery znečistenia ovzdušia, hluku atď.)						
Zmluvné podmienky	VO - výber dodávateľa						
Riziká	Neschválenie NFP, výber dodávateľa cez VO						
Poznámky	Spracovaná projektová dokumentácia, získaná dotácia, Verejné obstarávanie je vo fáze realizácie						
Realizácia projektu							
Fáza/míľnik	Súčinnosť iného odboru alebo subjektu					Termín	
Dunajsko-Dudvážska cyklotrasa, trasa Gabčíkovo – Vrakúň – Povoda						2022-2023	
Financovanie projektu							
Druh výdavku	Termín	Náklady spolu (EUR)	z toho verejné zdroje				z toho súkromné zdroje
			EÚ	SR	VÚC	obec	
Dunajsko-Dudvážska cyklotrasa , trasa Gabčíkovo – Vrakúň – Povoda	2022-2023	500 000,-		475 000,-	,	25 000,-	
SPOLU		500 000,-		475 000,-		25 000,-	

Projektový zámer - strategická prioritná rozvojová oblasť / poradie – 4/1
Základné údaje o projektovom zámere č. 18

Názov projektu	Obstaranie obecných nájomných bytov (2 x 18 b. j.)						
Garant	Obec Vrakúň						
Kontaktná osoba garanta	Štefan Fazekas, starosta obce						
Partneri garanta (spolupráca s ...)							
Začatie a ukončenie projektu (od -do)	2022 – 2024						
Stav projektu pred realizáciou	Veľký počet záujemcov o nájomné byty vo Vrakúni, nedostatok obecných nájomných bytov, dostupnosť bývania pre mladých je zlá						
Cieľ projektu	Cieľom projektu je poskytnutie dostupného nájomného bývania v obci. Zabrániť odchodu mladých občanov z obce a tým využiť ich potenciál pre rozvoj obce. Obstaranie nájomných bytov a prislúchajúcej technickej vybavenosti. Projekt rieši obstaranie 2 nájomných bytových domov so 36-timi bytovými jednotkami (2x18 b. j.) Zvýšiť počet nájomných bytov v obci s ohľadom na záujem o bývanie v obci, aby mladí ľudia neodišli z obce.						
Výstupy	2 novopostavené obecné nájomné bytové domy s 36 b. j. (2x18 b. j.)						
Užívatelia	Záujemcovia o bývanie, mladé rodiny prednostne z obce Vrakúň						
Indikátory monitoringu	Počet vybudovaných obecných nájomných bytov (36 ks) Zabezpečenie bytov pre mladých, aby sa nevysťahovali z obce Zlepšenie podmienok bývania v obci pre mladé rodiny						
Zmluvné podmienky	VO - výber dodávateľa						
Riziká	Neschválenie NFP, výber dodávateľa cez VO						
Poznámky	Spracovaná projektová dokumentácia Úver ŠFRB, dotácia MVRR SR Realizácia je závislá od získania finančných prostriedkov						
Realizácia projektu							
Fáza/milník	Súčasnosť iného odboru alebo subjektu					Termín	
Obstaranie obecných nájomných bytov (2 x 18 b. j.)	Úver ŠFRB, dotácia MDV SR					2022-2024	
Financovanie projektu							
Druh výdavku	Termín	Náklady spolu (EUR)	z toho verejné zdroje				z toho súkromné zdroje
			EÚ	SR	VÚC	obec	
Obstaranie obecných nájomných bytov (2 x 18 b. j.)	2022-2024	2 400 000,-		840 000,- (35% z Ministerstva dopravy a výstavby SR)	-	1 560 000,- (65 % ŠFRB úver)	
SPOLU	2022-2024	2 400 000,-	-	840 000,-	-	1 560 000,-	

Projektový zámer - strategická prioritná rozvojová oblasť / poradie – 4/2

Základné údaje o projektovom zámere č. 19

Názov projektu	Rekonštrukcia (výstavba) podkrovia školskej jedálne pri ZŠ Ferenc Móru vo Vrakúni na ul. Školskej – vytvorenie 6 ks obecných nájomných bytov
Garant	Obec Vrakúň
Kontaktná osoba garanta	Štefan Fazekas, starosta obce
Partneri garanta (spolupráca s ...)	
Začatie a ukončenie projektu (od -do)	2022 – 2027
Stav projektu pred realizáciou	V obci je nedostatok obecných nájomných bytov, veľký záujem o bývanie v obci, dostupnosť bývania pre mladých je zlá
Cieľ projektu	Zvýšenie dostupnosti bývania v obci. Vytvorenie 6 obecných nájomných bytov v podkroví školskej jedálne ZŠ – pomôcť mladým rodinám, ktoré to majú v dnešnej dobe veľmi náročné – zaobstarať vlastné bývanie a pri dnešných stúpajúcich cenách nehnuteľností je takmer nemožné. Efektívne využívanie súčasných kapacít územia obce na bývanie. Cieľom vytvorenia 6 nájomných bytov je udržanie mladých rodín s deťmi a s tým spojené udržanie predškolskej a školskej výchovy v obci a stabilizácia zamestnancov organizácií zriadených obcou.
Výstupy	6 novovytvorených obecných nájomných bytov v podkroví školskej jedálne ZŠ
Užívatelia	Obyvatelia obce – záujemcovia o bývanie vo Vrakúni
Indikátory monitoringu	Počet novovytvorených obecných nájomných bytov v podkroví školskej jedálne ZŠ Rast atraktivity obce
Zmluvné podmienky	VO - výber dodávateľa
Riziká	Neschválenie NFP, výber dodávateľa cez VO
Poznámky	V štádiu úvah Realizácia je závislá od získania finančných prostriedkov

Realizácia projektu

Fáza/milník	Súčinnosť iného odboru alebo subjektu	Termín
Rekonštrukcia (výstavba) podkrovia školskej jedálne pri ZŠ Ferenc Móru vo Vrakúni na ul. Školskej – vytvorenie 6 ks obecných nájomných bytov		2022-2027

Financovanie projektu

Druh výdavku	Termín	Náklady spolu (EUR)	z toho verejné zdroje				z toho súkromné zdroje
			EÚ	SR	VÚC	obec	
Rekonštrukcia (výstavba) podkrovia školskej jedálne pri ZŠ Ferenc Móru vo Vrakúni na ul. Školskej – vytvorenie 6 ks obecných nájomných bytov	2022-2027	220 000,-		66 000,- (30 % dotácia z Ministerstva dopravy a výstavby SR)	-	154 000,- (ŠFRB 70 % pôžička)	
SPOLU		220 000,-		66 000,-	-	154 000,-	

Projektový zámer - strategická prioritná rozvojová oblasť / poradie – 5/1
Základné údaje o projektovom zámere č. 20

Názov projektu	Zberný dvor – Vrakúň						
Garant	Obec Vrakúň						
Kontaktná osoba garanta	Štefan Fazekas, starosta obce						
Partneri garanta (spolupráca s ...)							
Začatie a ukončenie projektu (od -do)	2022 – 2027						
Stav projektu pred realizáciou	Absencia zberného dvora – neefektívny systém zberu a triedenia odpadov						
Cieľ projektu	Cieľom projektu je zvýšenie miery zhodnocovania odpadov so zameraním na opätovné použitie a recykláciu a podpora predchádzania vzniku odpadov v obci prostredníctvom výstavby zberného dvora a nákupu strojno-technologického vybavenia. Zvýšenie ochrany životného prostredia. Vytvorením zberného dvora skvalitniť podmienky triedenia komunálneho odpadu, zber a triedenie drobného stavebného odpadu a triedené zložky komunálneho odpadu. Realizáciou projektu obec zvyšuje ročnú kapacitu pre triedenie komunálneho odpadu. Realizáciou projektu sa zabezpečí zhromažďovanie jednotlivých zložiek odpadu v súlade so všeobecne záväznými právnymi a inými predpismi.						
Výstupy	Novovybudovaný zberný dvor s modernou technikou a technologickou vybavenosťou (traktor, rôzne druhy veľkoobjemových kontajnerov a nádob na vybrané druhy odpadov, privesy určené na zber a transport odpadu, kancelária pre pracovníkov zberného dvora).						
Užívatelia	Občania obce, firmy/podnikatelia v obci Vrakúň						
Indikátory monitoringu	Počet vybudovaných zberných dvorov s modernou technikou a technologickou vybavenosťou (1 ks) Kvalitnejší triedený zber odpadu – podpora predchádzania vzniku odpadov – zvýšenie množstva vytriedených zložiek komunálneho odpadu – množstvo odpadu uloženého zbernom dvore (ton/rok) Množstvo ukladaného triedeného komunálneho odpadu / biologicky rozložiteľného komunálneho odpadu v t Zvýšená ochrana životného prostredia – rast kvality životného prostredia						
Zmluvné podmienky	VO - výber dodávateľa						
Riziká	Neschválenie NFP, výber dodávateľa cez VO						
Poznámky	Spracovaná projektová dokumentácia pripravená na podanie žiadosti o NFP Realizácia je závislá od získania finančných prostriedkov						
Realizácia projektu							
Fáza/míľnik	Súčinnosť iného odboru alebo subjektu				Termín		
Zberný dvor – Vrakúň					2022-2027		
Financovanie projektu							
Druh výdavku	Termín	Náklady spolu (EUR)	z toho verejné zdroje				z toho súkromné zdroje
			EÚ	SR	VÚC	obec	
Zberný dvor – Vrakúň	2022-2027	600 000,-	570 000,-	-	-	30 000,-	
SPOLU		600 000,-	570 000,-	-	-	30 000,-	

Projektový zámer - strategická prioritná rozvojová oblasť / poradie – 5/2
Základné údaje o projektovom zámere č. 21

<i>Názov projektu</i>	Sanácia skládky s nelegálne uloženým odpadom v obci Vrakúň						
<i>Garant</i>	Obec Vrakúň						
<i>Kontaktná osoba garanta</i>	Štefan Fazekas, starosta obce						
<i>Partneri garanta (spolupráca s ...)</i>							
<i>Začatie a ukončenie projektu (od -do)</i>	2023 – 2027						
<i>Stav projektu pred realizáciou</i>	Znečistená parcela – skládka s nelegálne uloženým odpadom sa nachádza v lokalite Dedinská Lúka (v bývalom objekte Štátneho majetku Gabčíkovo); nelegálne uložený odpad znečisťuje životné prostredie. Problematika nezákonne umiestneného odpadu je jedným z dlhodobých problémov obce – skládky odpadov sú pritom nielen estetickým problémom, ale predstavujú taktiež potenciálne nebezpečenstvo pre zdravie ľudí a životné prostredie.						
<i>Cieľ projektu</i>	Odstrániť nelegálnu skládku odpadu, zlepšenie kvality životného prostredia obce. Ochrana životného prostredia pred negatívnymi účinkami nezákonne uloženého odpadu. Navrhovaným riešením sa plocha skládky opätovne začlení do okolia bez rušivých elementov. Sanáciou skládky salepší životné prostredie v danej lokalite, dôjde k odstráneniu nebezpečných látok ktoré unikajú, alebo majú potenciál unikáť do ŽP. Projekt a jeho navrhované riešenia sú v súlade s prioritami a cieľmi štátnej environmentálnej politiky SR. Projekt rieši sanačné opatrenia pri úplnom zastavení nedovolenej skládkovej činnosti na tejto nelegálnej skládke. Zabránenie ďalšieho znečistenia ŽP a ohrozovania zdravia ľudí.						
<i>Výstupy</i>	Odstránená - zrehabilitovaná skládka s nelegálne uloženým odpadom – čistá lokalita						
<i>Užívatelia</i>	Obyvatelia, návštevníci obce						
<i>Indikátory monitoringu</i>	Počet odstránených skládok s nelegálne uloženým odpadom v obci (1 ks) Zlepšenie stavu životného prostredia, zvýšenie ochrany CHVO Žitný ostrov Rast kvality životného prostredia – zníženie záťaže životného prostredia zneškodňovanými odpadmi						
<i>Zmluvné podmienky</i>	VO - výber dodávateľa						
<i>Riziká</i>	Neschválenie NFP, výber dodávateľa cez VO						
<i>Poznámky</i>	V štádiu úvah Realizácia je závislá od získania finančných prostriedkov						
Realizácia projektu							
<i>Fáza/milník</i>	<i>Súčinnosť iného odboru alebo subjektu</i>					<i>Termín</i>	
Sanácia skládky s nelegálne uloženým odpadom v obci Vrakúň						2023-2027	
Financovanie projektu							
<i>Druh výdavku</i>	<i>Termín</i>	<i>Náklady spolu (EUR)</i>	<i>z toho verejné zdroje</i>				<i>z toho súkromné zdroje</i>
			<i>EÚ</i>	<i>SR</i>	<i>VÚC</i>	<i>obec</i>	
Sanácia skládky s nelegálne uloženým odpadom v obci Vrakúň	2023-2027	100 000,-		95 000,-		5 000,-	
SPOLU		100 000,-		95 000,-		5 000,-	

Projektový zámer - strategická prioritná rozvojová oblasť / poradie – 5/3
Základné údaje o projektovom zámere č. 22

Názov projektu	Rozšírenie kanalizácie v obci Vrakúň - Kanalizácia Vrakúň - etapy III. až XI.
Garant	Obec Vrakúň
Kontaktná osoba garanta	Štefan Fazekas, starosta obce
Partneri garanta (spolupráca s ...)	
Začatie a ukončenie projektu (od -do)	2022 – 2027
Stav projektu pred realizáciou	Súčasný stav v čistení a odvádzaní odpadových vôd v obci Vrakúň nezodpovedá potrebám obce – nízka úroveň odkanalizovania obyvateľstva verejnou kanalizáciou – absencia rozsiahlej verejnej kanalizačnej siete v obci
Cieľ projektu	Projekt rieši odkanalizovanie celej obce a zabezpečenie čistenia odpadových vôd. Vybudovanie verejnej kanalizačnej siete, od etapy III. až XI. už napojenej na ČOV v Dunajskej Strede. Odvádzanie a čistenie odpadových vôd verejnou kanalizáciou bez negatívnych dopadov na životné prostredie. Zvýšiť ochranu životného prostredia - vybudovaním verejnej kanalizácie obec vo významnej miere prispieva k ochrane ŽP (obec sa nachádza na území CHVO Žitný ostrov).
Výstupy	Celoobecný kanalizačný systém [verejná kanalizačná sieť ako aj prípojky ku každej domácnosti a firme, s čistením odpadovej vody v Dunajskej Strede (cez Kostolné Kračany)]
Užívatelia	Občania a firmy obce Vrakúň
Indikátory monitoringu	Počet vybudovaných systémov verejnej kanalizácie (1 ks) Počet napojených domácností a organizácií na verejnú kanalizačnú sieť Ochrana podzemnej vody Zvýšenie ochrany životného prostredia – dosiahnutý pokrok v odvádzaní a čistení komunálnych odpadových vôd.
Zmluvné podmienky	VO - výber dodávateľa
Riziká	Neschválenie NFP, výber dodávateľa cez VO
Poznámky	Spracovaná projektová dokumentácia na III. až XI. etap Získaná dotácia, Realizované VO

Realizácia projektu

Fáza/míľnik	Súčasnosť iného odboru alebo subjektu	Termín
Rozšírenie kanalizácie v obci Vrakúň - Kanalizácia Vrakúň - etapy III. až XI.		2022-2027

Financovanie projektu

Druh výdavku	Termín	Náklady spolu (EUR)	z toho verejných zdrojov				z toho súkromné zdroje
			EÚ	SR	VÚC	obec	
Rozšírenie kanalizácie v obci Vrakúň - Kanalizácia Vrakúň - etapy III. až XI.	2022-2027	9 000 000,-	8 550 000,-	-	-	450 000,-	
SPOLU		9 000 000,-	8 550 000,-	-	-	450 000,-	

Projektový zámer - strategická prioritná rozvojová oblasť / poradie – 5/4
Základné údaje o projektovom zámere č. 23

<i>Názov projektu</i>	Rozšírenie verejnej zelene a revitalizácia verejných parkov						
<i>Garant</i>	Obec Vrakúň						
<i>Kontaktná osoba garanta</i>	Štefan Fazekas, starosta obce						
<i>Partneri garanta (spolupráca s ...)</i>							
<i>Začatie a ukončenie projektu (od -do)</i>	2022 – 2027						
<i>Stav projektu pred realizáciou</i>	Doplnenie zelene na verejných priestranstvách, najmä na ul. Hlavnej a Kračanskej Potreba eliminácie niektorých sprievodných javov v procesoch urbanizácie Nedostatok zelenej infraštruktúry, potreba adaptácie na zmenu klímy						
<i>Cieľ projektu</i>	Rozšírenie verejnej zelene - rozšíriť resp. doplniť verejnú zeleň o nové stromy, kríky, vedľa hlavnej cesty a miestnych komunikácií. Zvýšiť adaptačnú schopnosť a ekologickú stabilitu krajiny. Zlepšenie životného prostredia obyvateľov a návštevníkov obce, t. j. zlepšenie miestnej mikroklímy prostredníctvom výsadby a revitalizácie verejnej zelene vo vybraných lokalitách. Udržateľný manažment verejnej zelene. Odstránenie invázných druhov rastlín.						
<i>Výstupy</i>	Rozšírená a kvalitne udržiavaná verejná zeleň zabezpečujúca zvýšenie kvality životného prostredia						
<i>Užívatelia</i>	Obyvatelia obce, návštevníci obce						
<i>Indikátory monitoringu</i>	Rozšírený a revitalizovaný systém verejnej zelene (1 ks) Lepší vzhľad ulíc, skrášlenie obce, zlepšenie kvality životného prostredia Zvýšená atraktivita obce, výmera verejnej zelene v m ²						
<i>Zmluvné podmienky</i>	VO - výber dodávateľa						
<i>Riziká</i>	Neschválenie NFP, výber dodávateľa cez VO						
<i>Poznámky</i>	V štádiu úvah Realizácia je závislá od získania finančných prostriedkov						
Realizácia projektu							
<i>Fáza/míľnik</i>	<i>Súčinnosť iného odboru alebo subjektu</i>					<i>Termín</i>	
Rozšírenie verejnej zelene a revitalizácia verejných parkov						2022-2027	
Financovanie projektu							
<i>Druh výdavku</i>	<i>Termín</i>	<i>Náklady spolu (EUR)</i>	<i>z toho verejné zdroje</i>				<i>z toho súkromné zdroje</i>
			<i>EÚ</i>	<i>SR</i>	<i>VÚC</i>	<i>obec</i>	
Rozšírenie verejnej zelene a revitalizácia verejných parkov	2022-2027	100 000,-		50 000,-		50 000,-	
SPOLU		100 000,-		50 000,-		50 000,-	

Projektový zámer - strategická prioritná rozvojová oblasť / poradie – 5/5
Základné údaje o projektovom zámere č. 24

Názov projektu	Rekonštrukcia hlavného námestia – Nám. sv. Štefana						
Garant	Obec Vrakúň						
Kontaktná osoba garanta	Štefan Fazekas, starosta obce						
Partneri garanta (spolupráca s ...)							
Začatie a ukončenie projektu (od -do)	2023 – 2027						
Stav projektu pred realizáciou	Potreba zlepšenia vzhľadu centra obce, zvýšiť atraktivitu obce. Absencia atraktívneho a upraveného hlavného námestia – ústredného priestranstva obce. Aktuálny stav námestia nezodpovedá jeho reprezentačnému poslaniu.						
Cieľ projektu	Cieľom projektu je zvýšenie konkurencieschopnosti, zatraktívnenie centra obce prostredníctvom revitalizácie verejných priestranstiev, zlepšenie dostupnosti občianskej infraštruktúry pre obyvateľov a návštevníkov obce, zvýšenie kvality a bezpečnosti v centrálnej zóne obce. Vykrášiť hlavné námestie v obci pred budovou obecného úradu (a kultúrneho domu) a okolo sochy svätého Štefana. Umiestniť lavičky, odpadové koše, informačnú tabuľu, uložiť zámkovú dlažbu, vysadiť kvetiny. Súčasťou projektu bude úprava terénu, zatrávnenie, výsadba zelene a doplnenie revitalizovaného priestoru drobnou architektúrou. Oživenie námestia – obyvatelia a návštevníci obce získajú priestor na posedenie – realizáciou projektu sa vytvorí atraktívne centrálné verejné priestranstvo určené na zhromažďovanie občanov.						
Výstupy	Zrekonštruované Nám. sv. Štefana - obnovené hlavné námestie obce						
Užívatelia	Obyvatelia obce, návštevníci obce						
Indikátory monitoringu	Zlepšenie vzhľadu centra obce, zvýšenie atraktivity obce Rozloha zrekonštruovaného hlavného námestia v m ² Atraktívna oddychová zóna s primeranou drobnou architektúrou - zvýšenie estetickej hodnoty centra obce						
Zmluvné podmienky	VO - výber dodávateľa						
Riziká	Neschválenie NFP, výber dodávateľa cez VO						
Poznámky	V štádiu úvah Realizácia je závislá od získania finančných prostriedkov						
Realizácia projektu							
Fáza/milník	Súčasnosť iného odboru alebo subjektu					Termín	
Rekonštrukcia hlavného námestia – Nám. sv. Štefana						2023-2027	
Financovanie projektu							
Druh výdavku	Termín	Náklady spolu (EUR)	z toho verejných zdrojov				z toho súkromné zdroje
			EÚ	SR	VÚC	obec	
Rekonštrukcia hlavného námestia – Nám. sv. Štefana	2023-2027	500 000,-	475 000,-			25 000,-	
SPOLU		500 000,-	475 000,-			25 000,-	

Projektový zámer - strategická prioritná rozvojová oblasť / poradie – 5/6
Základné údaje o projektovom zámere č. 25

<i>Názov projektu</i>	Vodozádržné opatrenia – obec Vrakúň						
<i>Garant</i>	Obec Vrakúň						
<i>Kontaktná osoba garanta</i>	Štefan Fazekas, starosta obce						
<i>Partneri garanta (spolupráca s ...)</i>							
<i>Začatie a ukončenie projektu (od -do)</i>	2022 – 2027						
<i>Stav projektu pred realizáciou</i>	Chýbajúce odvodňovacie kanály, vodozádržné nádoby, odvodňovacie žľaby, odtokové kanály určené na odvádzanie dažďovej vody z ciest. Po spadnutí nadmerného množstva zrážok dažďová voda robí problémy v doprave v intraviláne, taktiež robí škody na majetku (napr. vytrvalý, resp. intenzívny dážď môže spôsobiť vytopenie budov).						
<i>Cieľ projektu</i>	Cieľom projektu je vybudovať zberný systém pre zrážkové vody a systém pre ich zadržanie / vsakovanie. Realizácia vodozádržných opatrení v intraviláne obce a zlepšiť prispôbenie sa zmene klímy na území obce (za účelom zadržovania dažďovej vody vsakovaním). Zníženie rizika povodní a negatívnych dôsledkov zmeny klímy. Zachytávanie, odvedenie dažďovej vody, zlepšenie kvality životného prostredia obce, vybudovanie vodozádržných nádrží. Zvýšiť zadržovanie vody v krajine. Podporiť vytváranie pestrých a odolných krajinných štruktúr adaptovaných na zmenené klimatické podmienky.						
<i>Výstupy</i>	Systém vodozádržných opatrení na zníženie rizika povodní a negatívnych dôsledkov zmeny klímy						
<i>Užívatelia</i>	Obyvatelia obce Vrakúň						
<i>Indikátory monitoringu</i>	Počet novovybudovaných systémov vodozádržných opatrení (1 ks) Zníženie rizika povodní a negatívnych dôsledkov zmeny klímy Zlepšenie životného prostredia v obci Rast kvality životného prostredia						
<i>Zmluvné podmienky</i>	VO - výber dodávateľa						
<i>Riziká</i>	Neschválenie NFP, výber dodávateľa cez VO						
<i>Poznámky</i>	V štádiu úvah Realizácia je závislá od získania finančných prostriedkov						
Realizácia projektu							
<i>Fáza/míľnik</i>					<i>Súčinnosť iného odboru alebo subjektu</i>	<i>Termín</i>	
Vodozádržné opatrenia – obec Vrakúň						2022-2027	
Financovanie projektu							
<i>Druh výdavku</i>	<i>Termín</i>	<i>Náklady spolu (EUR)</i>	<i>z toho verejný zdroj</i>				<i>z toho súkromné zdroje</i>
			<i>EÚ</i>	<i>SR</i>	<i>VÚC</i>	<i>obec</i>	
Vodozádržné opatrenia – obec Vrakúň	2022-2027	250 000,-	212 500,-	25 000,-		12 500,-	
SPOLU		250 000,-	212 500,-	25 000,-		12 500,-	

Projektový zámer - strategická prioritná rozvojová oblasť / poradie – 5/7
Základné údaje o projektovom zámere č. 26

Názov projektu	Rozšírenie využitia obnoviteľných zdrojov energie (OZE) v objektoch, ktoré sú v správe obce Vrakúň
Garant	Obec Vrakúň
Kontaktná osoba garanta	Štefan Fazekas, starosta obce
Partneri garanta (spolupráca s ...)	
Začatie a ukončenie projektu (od -do)	2022 – 2027
Stav projektu pred realizáciou	Potreba zvýšenia využitia obnoviteľných zdrojov energie, aktuálne slnečné kolektory sú rozmiestnené a využívané v 3 objektoch: Obecný úrad, Základná škola, Materská škola
Cieľ projektu	Zvyšovanie podielu OZE na výrobe tepla. Inštalácia zariadení na využitie obnoviteľných zdrojov energie v objektoch, ktoré sú v správe obce Vrakúň. Klimatické zmeny a rast cien fosílnych neobnoviteľných palív v poslednom roku posúva túto energetickú alternatívu do centr. environmentálnych a ekonomických priorit obce. Posilnenie diverzifikácie štruktúry využívaných energetických zdrojov.
Výstupy	Novovybudované systémy obnoviteľných zdrojov energie v objektoch, ktoré sú v správe obce Vrakúň
Užívatelia	Obyvatelia obce, užívatelia objektov využívajúcich OZE
Indikátory monitoringu	Rozšírený systém obnoviteľných zdrojov energie (1 ks) Počet novoinštalovaných zariadení na využitie obnoviteľných zdrojov energie v objektoch, ktoré sú v správe obce Vrakúň Zlepšenie kvality životného prostredia
Zmluvné podmienky	VO - výber dodávateľa
Riziká	Neschválenie NFP, výber dodávateľa cez VO
Poznámky	V štádiu úvah Realizácia je závislá od získania finančných prostriedkov

Realizácia projektu

Fáza/míľnik	Súčinnosť iného odboru alebo subjektu	Termín
Rozšírenie využitia obnoviteľných zdrojov energie (OZE) v objektoch, ktoré sú v správe obce Vrakúň		2022-2027

Financovanie projektu

Druh výdavku	Termín	Náklady spolu (EUR)	z toho verejné zdroje				z toho súkromné zdroje
			EÚ	SR	VÚC	obec	
Rozšírenie využitia obnoviteľných zdrojov energie (OZE) v objektoch, ktoré sú v správe obce Vrakúň	2022-2027	200 000,-	170 000,-	20 000,-		10 000,-	
SPOLU		200 000,-	170 000,-	20 000,-		10 000,-	

E – Finančná časť

Jednou z kľúčových otázok programu rozvoja je schopnosť obce v priebehu jeho realizácie zaistiť zdroje potrebné na jeho financovanie. Finančné zdroje potrebné pre naplnenia aktivít uvedených v Programe hospodárskeho rozvoja a sociálneho rozvoja budú plynúť z viacerých zdrojov: rozpočet obce (čo je základným zdrojom financovania aktivít), fondy Európskej únie, zdroje štátu, zdroje vyššieho územného celku, úverové zdroje, súkromné zdroje, ostatné verejné zdroje. Väčšina rozvojových aktivít – projektov bude mať viaczdrojové financovanie.

Finančné zabezpečenie podpory regionálneho rozvoja

Zákon o podpore regionálneho rozvoja (zákon č. 539/2008 Z. z.) definuje zdroje financovania regionálneho rozvoja v § 4:

(1) Regionálny rozvoj sa financuje

- a) zo štátneho rozpočtu vrátane finančných prostriedkov z rozpočtovej kapitoly Ministerstva investícií, regionálneho rozvoja a informatizácie Slovenskej republiky (ďalej len „ministerstvo investícií“) a z rozpočtových kapitol iných ministerstiev,
- b) zo štátnych účelových fondov,
- c) z rozpočtov vyšších územných celkov,
- d) z rozpočtov obcí,
- e) z prostriedkov fyzických osôb,
- f) z prostriedkov právnických osôb,
- g) z úverov a príspevkov medzinárodných organizácií,
- h) z prostriedkov vyplývajúcich z medzinárodných zmlúv o poskytnutí grantu uzatvorených medzi Slovenskou republikou a inými štátmi,
- i) z iných prostriedkov, ak to ustanoví osobitný predpis.

(2) Doplnkovým zdrojom finančného zabezpečenia podpory regionálneho rozvoja sú finančné prostriedky z fondov Európskej únie poskytované podľa osobitných predpisov.

Záver

Strategický dokument PHRSR obce Vrakúň je rozvojový dokument obce – vyjadruje víziu rozvoja obce založenú na výsledkoch strategického plánovania.

PHRSR obce Vrakúň je strednodobý programovací dokument s časovým horizontom 7 rokov. Tento programovací dokument bol spracovaný ako podporný dokument pre stanovenie prioritných rozvojových oblastí, strategických cieľov, priorít, opatrení a aktivít rozvoja obce Vrakúň.

Vykonateľnosť jednotlivých opatrení a tým dosiahnutie stanovených cieľov bude závisieť od mnohých faktorov. Najkritickejším prvkom je finančná náročnosť jednotlivých priorít. Taktiež dôležitým faktorom sú komplikované vlastnícke vzťahy.

PHRSR obce Vrakúň schvaľuje Obecné zastupiteľstvo vo Vrakúni. Monitorovanie a hodnotenie PHRSR obce Vrakúň realizuje Obecné zastupiteľstvo vo Vrakúni.

Schválený PHRSR obce Vrakúň je otvorený dokument, ktorý sa môže dopĺňať o nové priority, opatrenia a aktivity, resp. môžu sa niektoré opatrenia a aktivity rušiť.

Príloha č. 1: Zoznam členov riadiaceho výboru, pracovných skupín – tímov logistickej podpory pre rozvojové oblasti a tímu pre koordináciu participatívnej tvorby a implementácie PHRSR obce Vrakúň na obdobie 2022 – 2027

Personálna matica participatívnej tvorby Programu hospodárskeho rozvoja a sociálneho rozvoja (PHRSR) obce Vrakúň na obdobie 2022 – 2027

Gestor PHRSR: PaedDr. Štefan Fazekas, starosta obce
Kordinátor PHRSR: Gábor Lelkes, PhD.

Pracovná skupina – tím logistickej podpory pre rozvojovú oblasť: Inovatívny a trvalo udržateľný ekonomický rozvoj, rozvoj cestovného ruchu

1. Ing. Ákos Horváth

2. Péter Kiss

Vedúci: Ildikó Nagyová

Pracovná skupina – tím logistickej podpory pre rozvojovú oblasť: Školstvo, vzdelávanie, šport, občianska spoločnosť, podpora rozvoja kultúry, ochrana kultúrneho dedičstva

1. Mgr. Gergely Méhes

2. Ernest Matus

Vedúci: Ing. János Fekete

Pracovná skupina – tím logistickej podpory pre rozvojovú oblasť: Kvalitné sociálne a zdravotnícke služby, dostupná sociálna a zdravotná starostlivosť, podpora sociálnej inklúzie

1. Katarína Antalová

2. Mária Szávelová

Vedúci: Anna Szabóová

Pracovná skupina – tím logistickej podpory pre rozvojovú oblasť: Moderná technická infraštruktúra, doprava a mobilita, inteligentná obec, digitalizácia, smart riešenia a technické inovácie, kvalitné a udržateľné životné prostredie

1. Igor Matus

2. Mgr. Gergely Méhes

Vedúci: Ján Csaplár

Pracovná skupina – tím logistickej podpory pre rozvojovú oblasť: Rozvoj bývania

1. Peter Kiss

2. Gellért Végh

Vedúci: Ildikó Csiba

Riadiaci výbor Programu hospodárskeho rozvoja a sociálneho rozvoja (PHRSR) obce Vrakúň na obdobie 2022 – 2027:

Gestor PHRSR: PaedDr. Štefan Fazekas, starosta obce

Kordinátor PHRSR: Gábor Lelkes, PhD.

Vedúci pracovných skupín - tímov logistickej podpory pre rozvojové oblasti:

Ildikó Nagyová
Ing. János Fekete
Anna Szabóová
Ján Csaplár
Ildikó Csiba

Tím pre koordináciu participatívnej tvorby a implementácie Programu hospodárskeho rozvoja a sociálneho rozvoja (PHRSR) obce Vrakúň na obdobie 2022 – 2027:

Gestor PHRSR: PaedDr. Štefan Fazekas, starosta obce

Koordinátor PHRSR: Gábor Lelkes, PhD.

Vedúci pracovných skupín - tímov logistickej podpory pre rozvojové oblasti:

Ildikó Nagyová
Ing. János Fekete

Príloha č. 2: Akčný plán – projektové zámery na daný rozpočtový rok s výhľadom na 6 rokov

Projektový zámer - strategická prioritná rozvojová oblasť / poradie – 1/1 Základné údaje o projektovom zámere č. 1

Názov projektu	Zriadenie obecnej turistickej ubytovne v podkroví budovy požiarnej zbrojnice vo Vrakúni na ul. Školskej (rekonštrukcia podkrovia)						
Garant	Obec Vrakúň						
Kontaktná osoba garanta	Štefan Fazekas, starosta obce						
Partneri garanta (spolupráca s ...)							
Začatie a ukončenie projektu (od -do)	2022 – 2027						
Stav projektu pred realizáciou	Živá spolupráca obce s partnerskými obcami, záujem turistov o región okolo obce Zlý, neobývateľný stav podkrovia požiarnej zbrojnice, dobrá perspektíva dynamického rastu cestovného ruchu v obci v prípade rozvoja ubyt. služieb						
Cieľ projektu	Vybudovať moderné podkrovné izby umožňujúce poskytovanie ubytovacích služieb pre návštevníkov obce (napr. pre obyvateľov družobných obcí, partnerských organizácií). Vytvorením ubyt. služieb rozšíriť spoluprácu so všetkými partnerskými obcami, umožniť ubytovanie pre hostí požiarnej zbrojnice – dobrovoľného hasičského zboru obce. Efektívne využívať priestor medzi stropom budovy a šikmou strechou. Plánovaná kapacita obecnej turistickej ubytovne: 20 osôb.						
Výstupy	Turistická ubytovňa pre 20 osôb v podkroví požiarnej zbrojnice						
Užívatelia	Dobrovoľný hasičský zbor obce, turisti – návštevníci obce, obyvatelia zahraničných partnerských obcí						
Indikátory monitoringu	Počet vybudovaných turistických ubytovní v podkroví budovy požiarnej zbrojnice Zlepšenie využitia požiarnej zbrojnice pre návštevníkov z iných obcí, alebo krajín Rast atraktivity obce – rozvoj cestovného ruchu v obci						
Zmluvné podmienky	VO - výber dodávateľa						
Riziká	Neschválenie NFP, výber dodávateľa cez VO						
Poznámky	V štádiu úvah Budeme realizovať v závislosti od získavania finančných zdrojov						
Realizácia projektu							
Fáza/milník	Súčinnosť iného odboru alebo subjektu		Termín				
Zriadenie obecnej turistickej ubytovne v podkroví budovy požiarnej zbrojnice vo Vrakúni na ul. Školskej (rekonštrukcia podkrovia)			2022-2027				
Financovanie projektu							
Druh výdavku	Termín	Náklady spolu (EUR)	z toho verejné zdroje				z toho súkromné zdroje
			EÚ	SR	VÚC	obec	
Zriadenie obecnej turistickej ubytovne v podkroví budovy požiarnej zbrojnice vo Vrakúni na ul. Školskej (rekonštrukcia podkrovia)	2022-2027	100 000,-	70 000,-			30 000,-	
SPOLU		100 000,-	70 000,-			30 000,-	

Projektový zámer - strategická prioritná rozvojová oblasť / poradie – 2/1
Základné údaje o projektovom zámere č. 2

Názov projektu	Obecné dni						
Garant	Obec Vrakúň						
Kontaktná osoba garanta	Štefan Fazekas, starosta obce						
Partneri garanta (spolupráca s ...)							
Začatie a ukončenie projektu (od -do)	2022 – 2027						
Stav projektu pred realizáciou	Dlhoročná tradícia festivalov „Obecné dni“. Atraktívne prostredie pre trávenie voľného času.						
Cieľ projektu	Cieľom podujatia je každoročne ponúknuť pestrý kultúrny program a priniesť podujatie, ktoré oživí miestnu komunitu, t. j. organizovanie multikultúrnych festivalov (Obecných dní) v ročných intervaloch. 2 dňové podujatie usporiadané koncom mesiaca jún resp. začiatkom júla. Oživiť a prezentovať bohatstvo ľudových folklórnych tradícií obce i Žitného ostrova. Udržať ľudové tradície v miestnej komunite. Rozvoj kultúrnych hodnôt a prezentácia širokej palety kultúrneho života obce i regiónu.						
Výstupy	Obecné dni – multikultúrne kultúrne festivaly (obsahujúce napr. aj gastrokultúrne prvky)						
Užívatelia	Obyvatelia obce, návštevníci obce						
Indikátory monitoringu	Počet festivalov „Obecné dni“ Počet návštevníkov festivalov „Obecné dni“. Rast počtu kultúrnych podujatí v obci. Zvýšená ochrana miestnych kultúrnych tradícií. Rast atraktivity obce						
Zmluvné podmienky	VO - výber dodávateľa						
Riziká	Neschválenie NFP, výber dodávateľa cez VO						
Poznámky	V štádiu úvah Budeme realizovať aj bez prípadnej dotácie						
Realizácia projektu							
Fáza/míľnik	Súčasnosť iného odboru alebo subjektu					Termín	
Organizácia festivalov Obecné dni každý rok						2022-2027	
Financovanie projektu							
Druh výdavku	Termín	Náklady spolu (EUR)	z toho verejné zdroje				z toho súkromné zdroje
			EÚ	SR	VÚC	obec	
Organizácia festivalov Obecné dni	2022-2027	42 500,-	-	-	-	40 000,-	2 500,-
SPOLU		42 500,-	-	-	-	40 000,-	2 500,-

Projektový zámer - strategická prioritná rozvojová oblasť / poradie – 2/2
Základné údaje o projektovom zámere č. 3

<i>Názov projektu</i>	Festival menšín v obci Vrakúň						
<i>Garant</i>	Obec Vrakúň						
<i>Kontaktná osoba garanta</i>	Štefan Fazekas, starosta obce						
<i>Partneri garanta (spolupráca s ...)</i>							
<i>Začatie a ukončenie projektu (od -do)</i>	2022 – 2027						
<i>Stav projektu pred realizáciou</i>	Má dlhoročnú tradíciu, každoročne sa organizuje 2 dňový festival v letných mesiacoch, ktoré podujatie dáva priestor stretnúť sa, zoznamovať sa, rozvinúť existujúce a nadviazať nové vzťahy, osviežiť priateľstvá.						
<i>Cieľ projektu</i>	Hlavným cieľom projektu je organizovanie festivalu národnostných menšín v obci v trvaní 2 dní. Udržať ľudové tradície v miestnej komunite. Festival bude motiváciou pre mladú generáciu, aby šírili tradície a zachovávali kultúrne dedičstvo. Rozvoj kultúrnych hodnôt a prezentácia širokej palety kultúrneho života obce i regiónu (Nyékek találkozója – Stretnutie obcí Nyék). Cieľom tohto podujatia je zabezpečiť miestnym obyvateľom, ale aj návštevníkom obce nielen kultúrny a spoločenský zážitok, ale aj posilniť kultúrnu identitu, spolupatričnosť.						
<i>Výstupy</i>	Každoročne usporiadané festivaly národnostných menšín						
<i>Užívatelia</i>	Občania obce Vrakúň a družobné obce z Maďarska, Rumunska, Slovinska, Rakúska, Česka						
<i>Indikátory monitoringu</i>	Počet organizovaných festivalov menšín (každý rok 1 festival menšín) Rast kvality medziludských vzťahov. Zvýšená ochrana miestnych kultúrnych tradícií. Rast atraktivity a návštevnosti obce						
<i>Zmluvné podmienky</i>	VO - výber dodávateľa						
<i>Riziká</i>	Neschválenie NFP, výber dodávateľa cez VO						
<i>Poznámky</i>	V štádiu úvah Realizácia je závislá od získania finančných prostriedkov						
Realizácia projektu							
<i>Fáza/míľnik</i>	<i>Súčinnosť iného odboru alebo subjektu</i>					<i>Termín</i>	
Festival menšín v obci Vrakúň						2022-2027	
Financovanie projektu							
<i>Druh výdavku</i>	<i>Termín</i>	<i>Náklady spolu (EUR)</i>	<i>z toho verejné zdroje</i>				<i>z toho súkromné zdroje</i>
			<i>EÚ</i>	<i>SR</i>	<i>VÚC</i>	<i>obec</i>	
Festival menšín v obci Vrakúň	2022-2027	25 000,-	23 750,-			1 250,-	
SPOLU		25 000,-	23 750,-			1 250,-	

Projektový zámer - strategická prioritná rozvojová oblasť / poradie – 2/3
Základné údaje o projektovom zámere č. 4

Názov projektu	Služobné motorové vozidlo						
Garant	Obec Vrakúň						
Kontaktná osoba garanta	Štefan Fazekas, starosta obce						
Partneri garanta (spolupráca s ...)							
Začatie a ukončenie projektu (od -do)	2023 – 2027						
Stav projektu pred realizáciou	Opotrebované služobné vozidlo, nepostačujúci vozový park						
Cieľ projektu	Cieľom projektu je obstaranie služobného vozidla na plnenie úloh súvisiacich s činnosťou Obecného úradu a orgánov Obce Vrakúň.						
Výstupy	5 miestne osobné motorové vozidlo na benzínový pohon						
Užívatelia	Pracovníci OcÚ, prípadne organizácie OcÚ						
Indikátory monitoringu	Počet obstaraných nových služobných vozidiel (1 ks) Početnejší vozový park. Ekonomickejšie prevádzkovanie služobných motorových vozidiel OcÚ. Kvalitnejšie plnenie úloh súvisiacich s činnosťou Obecného úradu a orgánov Obce Vrakúň. Bezpečnejšie služobné cesty. Zníženie nákladov na opravu starých služobných vozidiel.						
Zmluvné podmienky	VO - výber dodávateľa						
Riziká	Neschválenie NFP, výber dodávateľa cez VO						
Poznámky	V štádiu úvah Realizácia je závislá od získania finančných prostriedkov						
Realizácia projektu							
Fáza/míľnik	Súčinnosť iného odboru alebo subjektu					Termín	
Služobné motorové vozidlo						2023-2027	
Financovanie projektu							
Druh výdavku	Termín	Náklady spolu (EUR)	z toho verejné zdroje				z toho súkromné zdroje
			EÚ	SR	VÚC	obec	
Služobné motorové vozidlo	2023-2027	40 000,-		10 000,-		30 000,-	
SPOLU		40 000,-		10 000,-		30 000,-	

Projektový zámer - strategická prioritná rozvojová oblasť / poradie – 2/4
Základné údaje o projektovom zámere č. 5

Názov projektu	Služobný mikrobús						
Garant	Obec Vrakúň						
Kontaktná osoba garanta	Štefan Fazekas, starosta obce						
Partneri garanta (spolupráca s ...)							
Začatie a ukončenie projektu (od -do)	2024 – 2027						
Stav projektu pred realizáciou	Absencia kvalitného služobného mikrobusu pre 9 osôb. V prípade potrieb členovia organizácií OcÚ často musia používať osobné autá, čo je neekologické a finančne náročné.						
Cieľ projektu	Zabezpečiť bezpečnú a komfortnú dopravu členov a pracovníkov organizácií OcÚ. Obstaraný mikrobús bude slúžiť obci, škole i ďalším organizáciám OcÚ na zabezpečenie prepravy osôb.						
Výstupy	9 miestny služobný mikrobús						
Užívatelia	Obyvatelia obce, členovia organizácií OcÚ						
Indikátory monitoringu	Počet obstaraných mikrobusev (1 ks). Početnejší vozový park. Zníženie nákladov na údržbu vozidiel.						
Zmluvné podmienky	VO - výber dodávateľa						
Riziká	Neschválenie NFP, výber dodávateľa cez VO						
Poznámky	V štádiu úvah Realizácia je závislá od získania finančných prostriedkov						
Realizácia projektu							
Fáza/míľnik	Súčasnosť iného odboru alebo subjektu					Termín	
Služobný mikrobús						2024-2027	
Financovanie projektu							
Druh výdavku	Termín	Náklady spolu (EUR)	z toho verejné zdroje				z toho súkromné zdroje
			EÚ	SR	VÚC	obec	
Služobný mikrobús	2024-2027	30 000,-	-	-	-	30 000,-	
SPOLU		30 000,-	-	-	-	30 000,-	

Projektový záměr - strategická prioritná rozvojová oblasť / poradie – 2/5
Základné údaje o projektovom zámere č. 6

Názov projektu	Zriadenie detských jasí – zariadenia starostlivosti o deti do troch rokov – v obci Vrakúň						
Garant	Obec Vrakúň						
Kontaktná osoba garanta	Štefan Fazekas, starosta obce						
Partneri garanta (spolupráca s ...)							
Začatie a ukončenie projektu (od -do)	2023 – 2027						
Stav projektu pred realizáciou	Nedostatočná kapacita detských jasí (zariadenia starostlivosti o deti do troch rokov) v obci, aktuálna kapacita: 15						
Cieľ projektu	Zvýšenie kapacity jasí. Cieľom zabezpečiť dennú starostlivosť o deti od dvanástich mesiacov do troch rokov veku dieťaťa. Plánovaná kapacita: 30 detí. Budova bude vybudovaná v areáli ZŠ. Úlohou zariadenia starostlivosti o deti je výchovná starostlivosť, zabezpečovanie všestranného harmonického rozvoja detí. Ďalší dôležitý význam v poskytovaní sociálnej služby v zariadení starostlivosti o deti do troch rokov veku dieťaťa zo strany obce spočíva v rozvoji intelektuálnych a motorických schopností detí a ich socializácii. V zariadení starostlivosti o deti do troch rokov veku dieťaťa sa poskytuje služba na podporu zosúladzovania rodinného a pracovného života poskytovaním starostlivosti o dieťa do konca kalendárneho roka, v ktorom dovŕši tri roky veku, ak sa rodič alebo fyzická osoba, ktorá má dieťa zverené do osobnej starostlivosti na základe rozhodnutia súdu, pripravuje na povolanie štúdiom na strednej škole alebo na vysokej škole, pripravuje na trh práce alebo vykonáva aktivity spojené so vstupom alebo s návratom na trh práce alebo vykonáva zárobkovú činnosť.						
Výstupy	Novovybudované detské jasle - zariadenie starostlivosti o deti do troch rokov						
Užívatelia	Obyvatelia obce – deti do 3 rokov						
Indikátory monitoringu	Počet vybudovaných detských jasí Počet detí v detských jasiach - zvýšenie kapacity jasí Stanovená maximálna kapacita zariadenia starostlivosti o deti: 30 detí						
Zmluvné podmienky	VO - výber dodávateľa						
Riziká	Neschválenie NFP, výber dodávateľa cez VO						
Poznámky	V štádiu úvah Realizácia je závislá od získania finančných prostriedkov						
Realizácia projektu							
Fáza/míľnik	Súčinnosť iného odboru alebo subjektu	Termín					
Zriadenie detských jasí – zariadenia starostlivosti o deti do troch rokov – v obci Vrakúň		2023-2027					
Financovanie projektu							
Druh výdavku	Termín	Náklady spolu (EUR)	z toho verejné zdroje				z toho súkromné zdroje
			EÚ	SR	VÚC	obec	
Zriadenie detských jasí – zariadenia starostlivosti o deti do troch rokov – v obci Vrakúň	2023-2027	500 000,-		350 000,-		150 000,-	
SPOLU		500 000,-		350 000,-		150 000,-	

Projektový zámer - strategická prioritná rozvojová oblasť / poradie – 2/6
Základné údaje o projektovom zámere č. 7

Názov projektu	Rekonštrukcia športovej budovy v areáli futbalového ihriska
Garant	Obec Vrakúň
Kontaktná osoba garanta	Štefan Fazekas, starosta obce
Partneri garanta (spolupráca s ...)	
Začatie a ukončenie projektu (od -do)	2023 – 2027
Stav projektu pred realizáciou	Nevyhovujúci technický stav športovej budovy v areáli futbalového ihriska, vysoká energetická náročnosť budovy, absencia únikového východu zo Slávnostnej sály, absencia výťahu pre imobilných
Cieľ projektu	Cieľom skvalitniť prevádzkové podmienky športovej budovy a znížiť jej energetickú náročnosť. Výmena výplní a otvorov – okien a dverí, obnova soc. zariadení, rekonštrukcia strechy, prístavba schodiska k zabezpečeniu dostupnosti Slávnostnej sály v podkroví, zateplenie budovy, rekonštrukcia vykurovacieho systému na tepelné čerpadlo. Vybudovanie únikového východu zo Slávnostnej sály, výťah pre osoby i náklady. Vybudovanie chladiarenského boxu pre zabezpečenie spol. akcií. Úspešná realizácia projektu so sebou okrem zlepšenia materiálno-technického stavu budovy prinesie tiež i zlepšenie energetickej efektívnosti a zvýšenie energetickej hospodárnosti budovy.
Výstupy	Zrekonštruovaná športová budova s nižšou energetickou náročnosťou
Užívatelia	Obyvatelia obce, návštevníci športovej budovy, športovci
Indikátory monitoringu	Počet zrekonštruovaných športových budov s nižšou energetickou náročnosťou (1 ks) Zníženie energetickej náročnosti športovej budovy Zvýšenie bezpečnosti a zlepšenie dostupnosti Slávnostnej sály v športovej budove.
Zmluvné podmienky	VO - výber dodávateľa
Riziká	Neschválenie NFP, výber dodávateľa cez VO
Poznámky	V štádiu úvah Realizácia je závislá od získania finančných prostriedkov

Realizácia projektu

Fáza/míľnik	Súčinnosť iného odboru alebo subjektu	Termín
Rekonštrukcia športovej budovy v areáli futbalového ihriska		2023-2027

Financovanie projektu

Druh výdavku	Termín	Náklady spolu (EUR)	z toho verejné zdroje				z toho súkromné zdroje
			EÚ	SR	VÚC	obec	
Rekonštrukcia športovej budovy v areáli futbalového ihriska	2023-2027	600 000,-		540 000,-		60 000,-	
SPOLU		600 000,-		540 000,-		60 000,-	

Projektový zámer - strategická prioritná rozvojová oblasť / poradie – 2/7
Základné údaje o projektovom zámere č. 8

<i>Názov projektu</i>	Vybudovanie multifunkčného ihriska pri ZŠ						
<i>Garant</i>	Obec Vrakúň						
<i>Kontaktná osoba garanta</i>	Štefan Fazekas, starosta obce						
<i>Partneri garanta (spolupráca s ...)</i>							
<i>Začatie a ukončenie projektu (od -do)</i>	2023 – 2027						
<i>Stav projektu pred realizáciou</i>	Absencia multifunkčného ihriska pri ZŠ, zatiaľ existuje len 1 multifunkčné ihrisko v areáli futbalového ihriska						
<i>Cieľ projektu</i>	Hlavným cieľom projektu je vybudovať viacúčelové športové ihrisko, vytvoriť tak vhodný priestor pre športové vyžitie a pohyb cieľových skupín. Zabezpečiť dobré podmienky pre aktívny oddych obyvateľov obce. Podporiť mládežnícky šport – zatriktívniť ponuku športového vyžitia pre žiakov školy i obyvateľov obce. Multifunkčné športové ihrisko vytvorí nové možnosti pre športovú činnosť rôzneho charakteru (najmä futbal, bedminton atď.). Multifunkčné ihrisko bude miestom, ktoré bude ponúkať možnosti na realizáciu vyučovacích hodín telesnej výchovy, poslúži na voľnočasové aktivity, súťaže rôzneho športového charakteru, športové akcie aj pravidelné tréningy športovej prípravy žiakov a mládeže. Plánované ihrisko bezpochyby prispieje k zmysluplnému využitiu voľného času detí a obyvateľov obce.						
<i>Výstupy</i>	Novovybudované multifunkčné ihrisko pri ZŠ						
<i>Užívatelia</i>	Obyvatelia obce, návštevníci multifunkčného ihriska pri ZŠ						
<i>Indikátory monitoringu</i>	Počet vybudovaných multifunkčných ihrisk (1 ks) Počet návštevníkov multifunkčného ihriska Rast množstva mimoškolských športových aktivít v obci Dosiagnuté výsledky žiakov v športových súťažiach						
<i>Zmluvné podmienky</i>	VO - výber dodávateľa						
<i>Riziká</i>	Neschválenie NFP, výber dodávateľa cez VO						
<i>Poznámky</i>	V štádiu úvah Realizácia je závislá od získania finančných prostriedkov						
Realizácia projektu							
<i>Fáza/míľnik</i>	<i>Súčinnosť iného odboru alebo subjektu</i>					<i>Termín</i>	
Vybudovanie multifunkčného ihriska pri ZŠ						2023-2027	
Financovanie projektu							
<i>Druh výdavku</i>	<i>Termín</i>	<i>Náklady spolu (EUR)</i>	<i>z toho verejné zdroje</i>				<i>z toho súkromné zdroje</i>
			<i>EÚ</i>	<i>SR</i>	<i>VÚC</i>	<i>obec</i>	
Vybudovanie multifunkčného ihriska pri ZŠ	2023-2027	80 000,-		72 000,-		8 000,-	
SPOLU		80 000,-		72 000,-		8 000,-	

Projektový zámer - strategická prioritná rozvojová oblasť / poradie – 2/8
Základné údaje o projektovom zámere č. 9

Názov projektu	Zriadenie denného stacionára v obci Vrakúň						
Garant	Obec Vrakúň						
Kontaktná osoba garanta	Štefan Fazekas, starosta obce						
Partneri garanta (spolupráca s ...)							
Začatie a ukončenie projektu (od -do)	2022 – 2027						
Stav projektu pred realizáciou	Zvýšený dopyt po sociálnych a zdravotných službách spojených s odkázanosťou na pomoc inej osoby. Absencia denného stacionára v obci, vysoký počet starých obyvateľov odkázaných na pomoc inej fyzickej osoby v zariadení na určitý čas počas dňa. Dlhodobý trend starnutia populácie otvára nové výzvy pre sociálnu politiku obce Vrakúň.						
Cieľ projektu	Vybudovanie zariadenia na poskytovanie soc. služieb podľa § 40 zákona č. 448/2008 Z. z. Sociálna služba na riešenie nepriaznivej sociálnej situácie z dôvodu dovŕšenia dôchodkového veku alebo nepriaznivého zdravotného stavu. Denný stacionár vytvára podmienky na činnosť terapiu, počas ktorých zapojí fyzickú osobu (seniorov) do tvorivých činností, pomáha rozvíjať motorické, kognitívne, komunikačné, osobnostné a sociálne kompetencie. V dennom stacionári sa poskytuje sociálna služba fyzickej osobe, ktorá je odkázaná na pomoc inej fyzickej osoby ak jej stupeň odkázanosti je najmenej III podľa prílohy č. 3 a je odkázaná na sociálnu službu v zariadení len na určitý čas počas dňa.						
Výstupy	Novozriadený denný stacionár – sociálna pomoc pre seniorov (plánovaná kapacita 20-25 osôb)						
Užívatelia	Obyvatelia obce – seniori v počte 20-25 osôb						
Indikátory monitoringu	Počet denných stacionárov v obci (1 ks) Počet klientov – užívateľov denného stacionára 20 – 25 osôb Zlepšenie kvality života seniorov						
Zmluvné podmienky	VO - výber dodávateľa						
Riziká	Neschválenie NFP, výber dodávateľa cez VO						
Poznámky	V štádiu úvah Realizácia je závislá od získania finančných prostriedkov						
Realizácia projektu							
Fáza/míľnik	Súčinnosť iného odboru alebo subjektu					Termín	
Zriadenie denného stacionára v obci Vrakúň						2022-2027	
Financovanie projektu							
Druh výdavku	Termín	Náklady spolu (EUR)	z toho verejné zdroje				z toho súkromné zdroje
			EÚ	SR	VÚC	obec	
Zriadenie denného stacionára v obci Vrakúň	2022-2027	1 000 000,-		950 000,-		50 000,-	
SPOLU		1 000 000,-		950 000,-		50 000,-	

Projektový záměr - strategická prioritná rozvojová oblasť / poradie – 2/9
Základné údaje o projektovom zámere č. 10

<i>Názov projektu</i>	Rozšírenie kapacity materskej školy v obci Vrakúň – výstavba novej budovy materskej školy						
<i>Garant</i>	Obec Vrakúň						
<i>Kontaktná osoba garanta</i>	Štefan Fazekas, starosta obce						
<i>Partneri garanta (spolupráca s ...)</i>							
<i>Začatie a ukončenie projektu (od -do)</i>	2022 – 2023						
<i>Stav projektu pred realizáciou</i>	Zvýšený dopyt po službách materskej školy v obci Vrakúň – nedostatok miest pre deti v miestnej materskej škole Rastúca natalita a príchod rodín do obce s deťmi vo veku 3 – 6 rokov – rast počtu detí predškolského veku Od 1. septembra 2021 je predprimárne vzdelávanie pre dieťa, ktoré dosiahlo päť rokov veku do 31. augusta, ktorý predchádza začiatku školského roka, od ktorého bude dieťa plniť povinnú školskú dochádzku v základnej škole, je predprimárne vzdelávanie povinné.						
<i>Cieľ projektu</i>	Cieľom projektu je výstavbou novej budovy zvýšiť kapacitu materskej školy v obci Vrakúň. Vybudovanie novej budovy materskej školy v areáli ZŠ a tým podporiť zvýšenie zaškolenosti detí predškolského veku, zosúladienie súkromného a pracovného života rodičov, zlepšenie príjmovej situácie mladých ľudí a zabezpečenie prístupu ku kvalitnejším verejným službám v oblasti predškolskej dochádzky a výchovy s prvkami inkluzívneho vzdelávania. Hlavnými aktivitami projektu sú: <ul style="list-style-type: none"> - výstavba novej budovy materskej školy – výsledkom bude moderná, bezbariérová, energeticky úsporná budova; - obstaranie vybavenia materskej školy pre inkluzívne vzdelávanie. Realizáciou projektu sa postaví sa nová, moderná budova materskej školy v areáli ZŠ a vytvorí 20 nových miest v materskej škole.						
<i>Výstupy</i>	Novopostavená moderná budova materskej školy v areáli ZŠ (plánovaná kapacita: 20 detí)						
<i>Užívatelia</i>	Obyvatelia obce – deti predškolského veku						
<i>Indikátory monitoringu</i>	Nová budova MŠ postavená v areáli základnej školy; počet novopostavených budov materskej školy v obci (1 ks); počet detí v novopostavenej materskej škole – užívateľov nových priestorov (20 detí) Zlepšenie kvality rodín s deťmi v predškolskom veku; ľahší prístup k efektívnym a kvalitnejším verejným službám – vybudovaním novej budovy materskej školy obec podporí predškolskú prípravu detí						
<i>Zmluvné podmienky</i>	VO - výber dodávateľa						
<i>Riziká</i>	Neschválenie NFP, výber dodávateľa cez VO						
<i>Poznámky</i>	V štádiu úvah Realizácia je závislá od získania finančných prostriedkov						
Realizácia projektu							
<i>Fáza/milník</i>					<i>Súčinnosť iného odboru alebo subjektu</i>	<i>Termín</i>	
Rozšírenie kapacity materskej školy v obci Vrakúň – výstavba novej budovy materskej školy						2022-2023	
Financovanie projektu							
<i>Druh výdavku</i>	<i>Termín</i>	<i>Náklady spolu (EUR)</i>	<i>z toho verejných zdrojov</i>				<i>z toho súkromné zdroje</i>
			<i>EÚ</i>	<i>SR</i>	<i>VÚC</i>	<i>obec</i>	
Rozšírenie kapacity materskej školy v obci Vrakúň – výstavba novej budovy materskej školy	2022-2023	380 000,-		340 000,-		40 000,-	
SPOU		380 000,-		340 000,-		40 000,-	

Projektový zámer - strategická prioritná rozvojová oblasť / poradie – 3/1
Základné údaje o projektovom zámere č. 11

<i>Názov projektu</i>	Rekonštrukcia a modernizácia verejného osvetlenia						
<i>Garant</i>	Obec Vrakúň						
<i>Kontaktná osoba garanta</i>	Štefan Fazekas, starosta obce						
<i>Partneri garanta (spolupráca s ...)</i>							
<i>Začatie a ukončenie projektu (od -do)</i>	2023 – 2027						
<i>Stav projektu pred realizáciou</i>	Verejné osvetlenie v obci nespĺňa podmienky súčasných noriem, je zo značnej časti opotrebované s vysokými nárokmi na údržbu a s nízkou účinnosťou. Vysoké náklady za energiu, chýbajúce svietidlá Súčasný systém verejného osvetlenia si vyžaduje vysoké prevádzkové náklady Mnohé svietidlá nespĺňajú súčasné nároky na osvetlenie komunikácií.						
<i>Cieľ projektu</i>	Cieľom projektu je zlepšenie technického stavu a zníženie energetickej náročnosti verejného osvetlenia v obci Vrakúň. Obnoviť a doplniť sieť verejného osvetlenia v obci úspornejšími svietidlami. Zlepšiť bezpečnosť na verejných priestranstvách v obci, zahusťovanie svetelných bodov. Znižovať prevádzkové náklady osvetľovacej sústavy (znižovanie nákladov na spotrebu elektrickej energie, znižovanie nákladov spojených s bežnou údržbou sústavy verejného osvetlenia). Zvýšenie bezpečnosti cestnej premávky a zabezpečenie dostatočnej viditeľnosti pre prípadné kamerové systémy. Zvýšenie kvality osvetlenia, najmä rovnomernosti osvetlenia komunikácií. Zníženie nárokov na údržbu a servis. Zvýšenie atraktivity verejného priestoru. Po ukončení realizácie aktivít projektu sa zvýši atraktivita územia obce Vrakúň a bezpečnosť cestnej premávky aj občanov, čo bude viesť k celkovému zvýšeniu kvality života v obci.						
<i>Výstupy</i>	Zrekonštruovaný a modernizovaný systém verejného osvetlenia Obnovená a (o 155 svietidiel) doplnená sieť verejného osvetlenia v uliciach obce						
<i>Užívatelia</i>	Obyvatelia obce, návštevníci obce						
<i>Indikátory monitoringu</i>	Počet zrekonštruovaných a modernizovaných systémov verejného osvetlenia (1 ks). Svetlejšia, bezpečnejšia obec, zníženie spotreby elektrickej energie. Zlepšenie bezpečnosti na verejných priestranstvách v obci. Systém verejného osvetlenia bude efektívnejší a energeticky úspornejší.						
<i>Zmluvné podmienky</i>	VO - výber dodávateľa						
<i>Riziká</i>	Neschválenie NFP, výber dodávateľa cez VO						
<i>Poznámky</i>	V štádiu úvah Realizácia je závislá od získania finančných prostriedkov						
Realizácia projektu							
<i>Fáza/milník</i>	<i>Súčinnosť iného odboru alebo subjektu</i>					<i>Termín</i>	
Rekonštrukcia a modernizácia verejného osvetlenia						2023-2027	
Financovanie projektu							
<i>Druh výdavku</i>	<i>Termín</i>	<i>Náklady spolu (EUR)</i>	<i>z toho verejný zdroj</i>				<i>z toho súkromné zdroje</i>
			<i>EÚ</i>	<i>SR</i>	<i>VÚC</i>	<i>obec</i>	
Rekonštrukcia a modernizácia verejného osvetlenia	2023-2027	500 000,-	425 000,-	50 000,-	-	25 000,-	
SPOLU		500 000,-	425 000,-	50 000,-	-	25 000,-	

Projektový zámer - strategická prioritná rozvojová oblasť / poradie – 3/2
Základné údaje o projektovom zámere č. 12

Názov projektu	Parkovisko pred cintorínom - Vrakúň						
Garant	Obec Vrakúň						
Kontaktná osoba garanta	Štefan Fazekas, starosta obce						
Partneri garanta (spolupráca s ...)							
Začatie a ukončenie projektu (od -do)	2022 – 2027						
Stav projektu pred realizáciou	Chýbajúce spevnené parkovisko pred cintorínom, vodiči čelia nedostatku parkovacích miest, čo ohrozuje bezpečnosť cestnej premávky						
Cieľ projektu	Cieľom je vytvoriť podmienky na bezpečné parkovanie v súlade s platnými predpismi. Riešenie statickej dopravy pri cintoríne - parkovisko sa bude využívať pre bezpečné a pohodlné parkovanie. Vytvoriť, resp. vybudovať parkovisko pred cintorínom v miestnej časti Vrakúň, aby motorové vozidlá neparkovali v blate. Rozvoj verejných služieb, zvýšenie kvality života. Eliminovať nesprávne parkovanie.						
Výstupy	Novovybudované betónové parkovisko pred cintorínom v miestnej časti Vrakúň (spevnené parkoviská pre 35 osobných mot. vozidiel)						
Užívatelia	Motorizovaní návštevníci cintorína v miestnej časti Vrakúň						
Indikátory monitoringu	Počet novovybudovaných parkovísk pred cintorínom v miestnej časti Vrakúň (1 ks) Bezpečné a vzhľadné parkovanie pred cintorínom vo Vrakúni Zlepšenie podmienok statickej dopravy Počet vytvorených parkovacích miest						
Zmluvné podmienky	VO - výber dodávateľa						
Riziká	Neschválenie NFP, výber dodávateľa cez VO						
Poznámky	V štádiu úvah Budeme realizovať aj bez prípadnej dotácie						
Realizácia projektu							
Fáza/míľnik	Súčasnosť iného odboru alebo subjektu					Termín	
Parkovisko pred cintorínom - Vrakúň						2022-2027	
Financovanie projektu							
Druh výdavku	Termín	Náklady spolu (EUR)	z toho verejné zdroje				z toho súkromné zdroje
			EÚ	SR	VÚC	obec	
Parkovisko pred cintorínom - Vrakúň	2022-2027	50 000,-		47 500,-		2 500,-	
SPOLU		50 000,-		47 500,-		2 500,-	

Projektový zámer - strategická prioritná rozvojová oblasť / poradie – 3/3
Základné údaje o projektovom zámere č. 13

<i>Názov projektu</i>	Kamerový systém – obec Vrakúň						
<i>Garant</i>	Obec Vrakúň						
<i>Kontaktná osoba garanta</i>	Štefan Fazekas, starosta obce						
<i>Partneri garanta (spolupráca s ...)</i>							
<i>Začatie a ukončenie projektu (od -do)</i>	2022 – 2027						
<i>Stav projektu pred realizáciou</i>	Absencia kamerového systému v obci, obec nemá vybudovaný systém obrazového monitorovania exponovaných lokalít						
<i>Cieľ projektu</i>	Vybudovať monitorovací kamerový systém v obci tak, aby bola zabezpečená ochrana verejného poriadku, bezpečnosti, zdravia, života a majetku obyvateľov a návštevníkov obce. Skvalitniť komplexnú ochranu života, zdravia a majetku obyvateľov obce, fyzických a právnických osôb prevádzkujúcich podnikateľskú činnosť na území obce, ochrana verejného majetku a priestranstiev, zvýšenie bezpečnosti v obci, prevencia kriminality, vandalizmu a rušenia nočného pokoja. Situačná prevencia kriminality – vybudovanie kamerového systému. Vylepšovanie bezpečnosti v obci. Vybudovať monitorovanie verejných priestorov v obci. Zefektívnenie dohľadu nad verejným poriadkom formou monitorovania vytipovaných exponovaných lokalít obce podľa analýzy bezpečnostnej situácie v obci.						
<i>Výstupy</i>	Novovybudovaný kamerový systém vo Vrakúni (plánovaný počet osadených kamier: 15 ks)						
<i>Užívatelia</i>	Obyvatelia obce						
<i>Indikátory monitoringu</i>	Počet vybudovaných kamerových systémov v obci (1 ks) Rast bezpečnosti obyvateľov i návštevníkov obce Počet rozmiestnených kamier						
<i>Zmluvné podmienky</i>	VO - výber dodávateľa						
<i>Riziká</i>	Neschválenie NFP, výber dodávateľa cez VO						
<i>Poznámky</i>	Spracovaná štúdia Realizácia je závislá od získania finančných prostriedkov						
Realizácia projektu							
<i>Fáza/milník</i>	<i>Súčinnosť iného odboru alebo subjektu</i>					<i>Termín</i>	
Kamerový systém – obec Vrakúň						2022-2027	
Financovanie projektu							
<i>Druh výdavku</i>	<i>Termín</i>	<i>Náklady spolu (EUR)</i>	<i>z toho verejný zdroj</i>				<i>z toho súkromné zdroje</i>
			<i>EÚ</i>	<i>SR</i>	<i>VÚC</i>	<i>obec</i>	
Kamerový systém – obec Vrakúň	2022-2027	100 000,-		95 000,-	-	5 000,-	
SPOLU		100 000,-		95 000,-	-	5 000,-	

Projektový zámer - strategická prioritná rozvojová oblasť / poradie – 3/4
Základné údaje o projektovom zámere č. 14

Názov projektu	Rekonštrukcia a rozšírenie miestnych komunikácií a chodníkov
Garant	Obec Vrakúň
Kontaktná osoba garanta	Štefan Fazekas, starosta obce
Partneri garanta (spolupráca s ...)	
Začatie a ukončenie projektu (od -do)	2022 – 2027
Stav projektu pred realizáciou	Miestne komunikácie a chodníky na viacerých úsekoch sú v nevyhovujúcom technickom stave
Cieľ projektu	Cieľom projektu je realizácia rekonštrukcie a rozšírenia miestnych komunikácií. Obnova miestnych komunikácií bude mať za následok zvýšenie konkurencieschopnosti obce. Zvýšiť bezpečnosť cestnej premávky, zlepšiť podmienky cestnej premávky v obci. Rekonštrukcia miestnych komunikácií v dĺžke cca 20 km.
Výstupy	Zrekonštruovaný systém miestnych komunikácií
Užívatelia	Účastníci cestnej premávky
Indikátory monitoringu	Zrekonštruovaný systém miestnych komunikácií a chodníkov (1 ks) Zlepšenie stavu miestnych komunikácií, vyššia bezpečnosť cestnej premávky Dĺžka zrekonštruovaných miestnych komunikácií Zvýšenie bezpečnosti cestnej premávky
Zmluvné podmienky	VO - výber dodávateľa
Riziká	Neschválenie NFP, výber dodávateľa cez VO
Poznámky	V štádiu úvah Realizácia je závislá od získania finančných prostriedkov

Realizácia projektu

Fáza/míľnik	Súčinnosť iného odboru alebo subjektu	Termín
Rekonštrukcia a rozšírenie miestnych komunikácií a chodníkov		2022-2027

Financovanie projektu

Druh výdavku	Termín	Náklady spolu (EUR)	z toho verejné zdroje				z toho súkromné zdroje
			EÚ	SR	VÚC	obec	
Rekonštrukcia a rozšírenie miestnych komunikácií a chodníkov	2022-2027	500 000,-				500 000,-	
SPOLU		500 000,-				500 000,-	

Projektový zámer - strategická prioritná rozvojová oblasť / poradie – 3/5
Základné údaje o projektovom zámere č. 15

Názov projektu	Rekonštrukcia miestneho rozhlasu						
Garant	Obec Vrakúň						
Kontaktná osoba garanta	Štefan Fazekas, starosta obce						
Partneri garanta (spolupráca s ...)							
Začatie a ukončenie projektu (od -do)	2022 – 2027						
Stav projektu pred realizáciou	Zastaraný miestny rozhlas, často sa kazí, nevyhovujúce kvalita zvukového prenosu smerom k občanom						
Cieľ projektu	Zabezpečiť kvalitnú informovanosť obyvateľov o aktuálnom dianí v obci. Zlepšenie informačného toku smerom k obyvateľom. Rekonštrukcia miestneho verejného rozhlasu, zlepšiť bezpečnosť a informovanosť obyvateľov i návštevníkov obce. Skvalitnenie krízového systému ochrany života, zdravia a včasného varovania obyvateľstva. Zlepšenie základných služieb pre obyvateľov dotknutého územia a jej návštevníkov.						
Výstupy	Zrekonštruovaný a moderný systém verejného rozhlasu						
Užívatelia	Obyvatelia obce, návštevníci obce						
Indikátory monitoringu	Počet zrekonštruovaných systémov verejného rozhlasu (1 ks) Zrozumiteľnejší výstup informácií od samosprávy smerom k obyvateľom obce – lepšia informovanosť obyvateľov. Skvalitnený krízový systém ochrany života, zdravia a včasného varovania obyvateľstva. Počet rozmiestnených reproduktorov						
Zmluvné podmienky	VO - výber dodávateľa						
Riziká	Neschválenie NFP, výber dodávateľa cez VO						
Poznámky	V štádiu úvah Iné - Realizácia je závislá od finančných prostriedkov obce						
Realizácia projektu							
Fáza/míľnik	Súčasnosť iného odboru alebo subjektu					Termín	
Rekonštrukcia miestneho rozhlasu						2022-2027	
Financovanie projektu							
Druh výdavku	Termín	Náklady spolu (EUR)	z toho verejné zdroje				z toho súkromné zdroje
			EÚ	SR	VÚC	obec	
Rekonštrukcia miestneho rozhlasu	2022-2027	40 000,-				40 000,-	
SPOLU		40 000,-				40 000,-	

Projektový zámer - strategická prioritná rozvojová oblasť / poradie – 3/6
Základné údaje o projektovom zámere č. 16

Názov projektu	Cyklistická cesta v intraviláne obce						
Garant	Obec Vrakúň						
Kontaktná osoba garanta	Štefan Fazekas, starosta obce						
Partneri garanta (spolupráca s ...)							
Začatie a ukončenie projektu (od -do)	2022 – 2027						
Stav projektu pred realizáciou	Miestami chýbajúca cyklistická trasa v obci (hlavne smer Komársky rad, Čerska cesta a iné ulice). Veľká intenzita cyklistickej dopravy v intraviláne obci + veľká intenzita automobilovej dopravy.						
Cieľ projektu	Cieľom projektu je zatriktívnenie a zvýšenie bezpečnosti a používania nemotorovej dopravy vo Vrakúni. Vybudovanie ekologicky priaznivého, nízkohlukového dopravného systému v obci. Zabezpečiť bezpečnú dopravu cyklistov na cyklistickej ceste na území obce. Zlepšiť bezpečnosť v cestnej doprave (realizáciou projektu dôjde k zvýšeniu bezpečnosti cyklistov na komunikáciách) a posilniť rozvoj cestovného ruchu v regióne obce – cieľom vybudovania cyklistickej cesty je podpora rozvoja turizmu na Žitnom ostrove. Realizáciou projektu dôjde k výstavbe nových cyklistických komunikácií v intraviláne obce. Plánovaná dĺžka cyklociest: cca. 6 km. Zvýšenie atraktivity a prepravnej kapacity nemotorovej dopravy.						
Výstupy	Cyklistická trasa zabezpečujúca bezpečnú dopravu cyklistov v intraviláne obce						
Užívatelia	Obyvatelia obce, turisti a návštevníci obce, cyklisti						
Indikátory monitoringu	Novovybudovaný systém cyklochodníkov v intraviláne obce (1 ks) Zvýšenie bezpečnosti občanov využívajúcich cyklistickú dopravu. Dĺžka vybudovaných cyklistických chodníkov (m). Rast atraktivity obce - rast návštevnosti obce – rast významu cestovného ruchu v miestnej ekonomike. Zvýšenie úrovne infraštruktúry pre nemotorovú dopravu.						
Zmluvné podmienky	VO - výber dodávateľa						
Riziká	Neschválenie NFP, výber dodávateľa cez VO						
Poznámky	V štádiu úvah Realizácia je závislá od získania finančných prostriedkov						
Realizácia projektu							
Fáza/míľnik	Súčinnosť iného odboru alebo subjektu					Termín	
Vybudovanie cyklistických ciest v intraviláne obce						2022-2027	
Financovanie projektu							
Druh výdavku	Termín	Náklady spolu (EUR)	z toho verejné zdroje				z toho súkromné zdroje
			EÚ	SR	VÚC	obec	
Vybudovanie cyklistických ciest v intraviláne obce	2022-2027	240 000,-		216 000,-		24 000,-	
SPOLU		240 000,-		216 000,-		24 000,-	

Projektový záměr - strategická prioritná rozvojová oblasť / poradie – 3/7
Základné údaje o projektovom zámere č. 17

Názov projektu	Dunajsko-Dudvážska cyklotrasa, trasa Gabčíkovo – Vrakúň – Povoda						
Garant	Obec Vrakúň						
Kontaktná osoba garanta	Štefan Fazekas, starosta obce						
Partneri garanta (spolupráca s ...)	Obec Povoda, Mesto Gabčíkovo, Mikroregión Warkun, Mikroregión Klátovské rameno						
Začatie a ukončenie projektu (od -do)	2022 – 2023						
Stav projektu pred realizáciou	Absencia cyklistickej trasy do susedných obcí						
Cieľ projektu	Rozvíjať bezpečnú a ekologickú dopravu v regióne obce. Vybudovanie novej cyklistickej trasy medzi susednými obcami Gabčíkovo – Vrakúň – Povoda. Zlepšiť bezpečnosť v cestnej doprave a posilniť rozvoj cestovného ruchu v regióne obce - cieľom vybudovania cyklistickej cesty je podpora rozvoja turizmu na Žitnom ostrove. Vytvorenie atraktívneho alternatívneho spôsobu prepravy, čo umožní zlepšenie bezpečnosti a plynulosti cestnej premávky. Projekt Mikroregiónu Klátovské rameno.						
Výstupy	Cyklistická trasa zabezpečujúca bezpečnú dopravu cyklistov medzi susednými obcami v dĺžke 15 km.						
Užívatelia	Obyvatelia obce, turisti a návštevníci obce, cyklisti						
Indikátory monitoringu	Novovybudovaná cyklotrasa Gabčíkovo – Vrakúň – Povoda Zvýšenie bezpečnosti občanov využívajúcich cyklistickú dopravu Dĺžka vybudovaných cyklistických chodníkov Rast atraktivity obce - rast návštevnosti obce – rast významu cestovného ruchu v miestnej ekonomike Zvýšenie podielu využívania cyklistickej dopravy na Žitnom ostrove Rast kvality ŽP (zníženia miery znečistenia ovzdušia, hluku atď.)						
Zmluvné podmienky	VO - výber dodávateľa						
Riziká	Neschválenie NFP, výber dodávateľa cez VO						
Poznámky	Spracovaná projektová dokumentácia, získaná dotácia, Verejné obstarávanie je vo fáze realizácie						
Realizácia projektu							
Fáza/míľnik	Súčasnosť iného odboru alebo subjektu					Termín	
Dunajsko-Dudvážska cyklotrasa, trasa Gabčíkovo – Vrakúň – Povoda						2022-2023	
Financovanie projektu							
Druh výdavku	Termín	Náklady spolu (EUR)	z toho verejné zdroje				z toho súkromné zdroje
			EÚ	SR	VÚC	obec	
Dunajsko-Dudvážska cyklotrasa , trasa Gabčíkovo – Vrakúň – Povoda	2022-2023	500 000,-		475 000,-	,	25 000,-	
SPOLU		500 000,-		475 000,-		25 000,-	

Projektový zámer - strategická prioritná rozvojová oblasť / poradie – 4/1
Základné údaje o projektovom zámere č. 18

Názov projektu	Obstaranie obecných nájomných bytov (2 x 18 b. j.)						
Garant	Obec Vrakúň						
Kontaktná osoba garanta	Štefan Fazekas, starosta obce						
Partneri garanta (spolupráca s ...)							
Začatie a ukončenie projektu (od -do)	2022 – 2024						
Stav projektu pred realizáciou	Veľký počet záujemcov o nájomné byty vo Vrakúni, nedostatok obecných nájomných bytov, dostupnosť bývania pre mladých je zlá						
Cieľ projektu	Cieľom projektu je poskytnutie dostupného nájomného bývania v obci. Zabrániť odchodu mladých občanov z obce a tým využiť ich potenciál pre rozvoj obce. Obstaranie nájomných bytov a prislúchajúcej technickej vybavenosti. Projekt rieši obstaranie 2 nájomných bytových domov so 36-timi bytovými jednotkami (2x18 b. j.) Zvýšiť počet nájomných bytov v obci s ohľadom na záujem o bývanie v obci, aby mladí ľudia neodišli z obce.						
Výstupy	2 novopostavené obecné nájomné bytové domy s 36 b. j. (2x18 b. j.)						
Užívatelia	Zájemcovia o bývanie, mladé rodiny prednostne z obce Vrakúň						
Indikátory monitoringu	Počet vybudovaných obecných nájomných bytov (36 ks) Zabezpečenie bytov pre mladých, aby sa nevysťahovali z obce Zlepšenie podmienok bývania v obci pre mladé rodiny						
Zmluvné podmienky	VO - výber dodávateľa						
Riziká	Neschválenie NFP, výber dodávateľa cez VO						
Poznámky	Spracovaná projektová dokumentácia Úver ŠFRB, dotácia MVRR SR Realizácia je závislá od získania finančných prostriedkov						
Realizácia projektu							
Fáza/milník	Súčasnosť iného odboru alebo subjektu					Termín	
Obstaranie obecných nájomných bytov (2 x 18 b. j.)	Úver ŠFRB, dotácia MDV SR					2022-2024	
Financovanie projektu							
Druh výdavku	Termín	Náklady spolu (EUR)	z toho verejné zdroje				z toho súkromné zdroje
			EÚ	SR	VÚC	obec	
Obstaranie obecných nájomných bytov (2 x 18 b. j.)	2022-2024	2 400 000,-		840 000,- (35% z Ministerstva dopravy a výstavby SR)	-	1 560 000,- (65 % ŠFRB úver)	
SPOLU	2022-2024	2 400 000,-	-	840 000,-	-	1 560 000,-	

Projektový zámer - strategická prioritná rozvojová oblasť / poradie – 4/2
Základné údaje o projektovom zámere č. 19

Názov projektu	Rekonštrukcia (výstavba) podkrovia školskej jedálne pri ZŠ Ferenc Móru vo Vrakúni na ul. Školskej – vytvorenie 6 ks obecných nájomných bytov						
Garant	Obec Vrakúň						
Kontaktná osoba garanta	Štefan Fazekas, starosta obce						
Partneri garanta (spolupráca s ...)							
Začatie a ukončenie projektu (od -do)	2022 – 2027						
Stav projektu pred realizáciou	V obci je nedostatok obecných nájomných bytov, veľký záujem o bývanie v obci, dostupnosť bývania pre mladých je zlá						
Cieľ projektu	Zvýšenie dostupnosti bývania v obci. Vytvorenie 6 obecných nájomných bytov v podkroví školskej jedálne ZŠ – pomôcť mladým rodinám, ktoré to majú v dnešnej dobe veľmi náročné – zaobstarat' vlastné bývanie a pri dnešných stúpajúcich cenách nehnuteľností je takmer nemožné. Efektívne využívanie súčasných kapacít územia obce na bývanie. Cieľom vytvorenia 6 nájomných bytov je udržanie mladých rodín s deťmi a s tým spojené udržanie predškolskej a školskej výchovy v obci a stabilizácia zamestnancov organizácií zriadených obcou.						
Výstupy	6 novovytvorených obecných nájomných bytov v podkroví školskej jedálne ZŠ						
Užívatelia	Obyvatelia obce – záujemcovia o bývanie vo Vrakúni						
Indikátory monitoringu	Počet novovytvorených obecných nájomných bytov v podkroví školskej jedálne ZŠ Rast atraktivity obce						
Zmluvné podmienky	VO - výber dodávateľa						
Riziká	Neschválenie NFP, výber dodávateľa cez VO						
Poznámky	V štádiu úvah Realizácia je závislá od získania finančných prostriedkov						
Realizácia projektu							
Fáza/milník	Súčinnosť iného odboru alebo subjektu					Termín	
Rekonštrukcia (výstavba) podkrovia školskej jedálne pri ZŠ Ferenc Móru vo Vrakúni na ul. Školskej – vytvorenie 6 ks obecných nájomných bytov						2022-2027	
Financovanie projektu							
Druh výdavku	Termín	Náklady spolu (EUR)	z toho verejné zdroje				z toho súkromné zdroje
			EÚ	SR	VÚC	obec	
Rekonštrukcia (výstavba) podkrovia školskej jedálne pri ZŠ Ferenc Móru vo Vrakúni na ul. Školskej – vytvorenie 6 ks obecných nájomných bytov	2022-2027	220 000,-		66 000,- (30 % dotácia z Ministerstva dopravy a výstavby SR)	-	154 000,- (ŠFRB 70 % pôžička)	
SPOLU		220 000,-		66 000,-	-	154 000,-	

Projektový zámer - strategická prioritná rozvojová oblasť / poradie – 5/1
Základné údaje o projektovom zámere č. 20

Názov projektu	Zberný dvor – Vrakúň
Garant	Obec Vrakúň
Kontaktná osoba garanta	Štefan Fazekas, starosta obce
Partneri garanta (spolupráca s ...)	
Začatie a ukončenie projektu (od -do)	2022 – 2027
Stav projektu pred realizáciou	Absencia zberného dvora – neefektívny systém zberu a triedenia odpadov
Cieľ projektu	Cieľom projektu je zvýšenie miery zhodnocovania odpadov so zameraním na opätovné použitie a recykláciu a podpora predchádzania vzniku odpadov v obci prostredníctvom výstavby zberného dvora a nákupu strojno-technologického vybavenia. Zvýšenie ochrany životného prostredia. Vytvorením zberného dvora skvalitniť podmienky triedenia komunálneho odpadu, zber a triedenie drobného stavebného odpadu a triedené zložky komunálneho odpadu. Realizáciou projektu obec zvyšuje ročnú kapacitu pre triedenie komunálneho odpadu. Realizáciou projektu sa zabezpečí zhromažďovanie jednotlivých zložiek odpadu v súlade so všeobecne záväznými právnymi a inými predpismi.
Výstupy	Novovybudovaný zberný dvor s modernou technikou a technologickou vybavenosťou (traktor, rôzne druhy veľkoobjemových kontajnerov a nádob na vybrané druhy odpadov, prívesy určené na zber a transport odpadu, kancelária pre pracovníkov zberného dvora).
Užívatelia	Občania obce, firmy/podnikatelia v obci Vrakúň
Indikátory monitoringu	Počet vybudovaných zberných dvorov s modernou technikou a technologickou vybavenosťou (1 ks) Kvalitnejší triedený zber odpadu – podpora predchádzania vzniku odpadov – zvýšenie množstva vytriedených zložiek komunálneho odpadu – množstvo odpadu uloženého zbernom dvore (ton/rok) Množstvo ukladaného triedeného komunálneho odpadu / biologicky rozložiteľného komunálneho odpadu v t Zvýšená ochrana životného prostredia – rast kvality životného prostredia
Zmluvné podmienky	VO - výber dodávateľa
Riziká	Neschválenie NFP, výber dodávateľa cez VO
Poznámky	Spracovaná projektová dokumentácia pripravená na podanie žiadosti o NFP Realizácia je závislá od získania finančných prostriedkov

Realizácia projektu

Fáza/milník	Súčasnosť iného odboru alebo subjektu	Termín
Zberný dvor – Vrakúň		2022-2027

Financovanie projektu

Druh výdavku	Termín	Náklady spolu (EUR)	z toho verejné zdroje				z toho súkromné zdroje
			EÚ	SR	VÚC	obec	
Zberný dvor – Vrakúň	2022-2027	600 000,-	570 000,-	-	-	30 000,-	
SPOLU		600 000,-	570 000,-	-	-	30 000,-	

Projektový zámer - strategická prioritná rozvojová oblasť / poradie – 5/2
Základné údaje o projektovom zámere č. 21

<i>Názov projektu</i>	Sanácia skládky s nelegálne uloženým odpadom v obci Vrakúň						
<i>Garant</i>	Obec Vrakúň						
<i>Kontaktná osoba garanta</i>	Štefan Fazekas, starosta obce						
<i>Partneri garanta (spolupráca s ...)</i>							
<i>Začatie a ukončenie projektu (od -do)</i>	2023 – 2027						
<i>Stav projektu pred realizáciou</i>	Znečistená parcela – skládka s nelegálne uloženým odpadom sa nachádza v lokalite Dedinská Lúka (v bývalom objekte Štátneho majetku Gabčíkovo); nelegálne uložený odpad znečisťuje životné prostredie. Problematika nezákonne umiestneného odpadu je jedným z dlhodobých problémov obce – skládky odpadov sú pritom nielen estetickým problémom, ale predstavujú taktiež potenciálne nebezpečenstvo pre zdravie ľudí a životné prostredie.						
<i>Cieľ projektu</i>	Odstrániť nelegálnu skládku odpadu, zlepšenie kvality životného prostredia obce. Ochrana životného prostredia pred negatívnymi účinkami nezákonne uloženého odpadu. Navrhovaným riešením sa plocha skládky opätovne začlení do okolia bez rušivých elementov. Sanáciou skládky salepší životné prostredie v danej lokalite, dôjde k odstráneniu nebezpečných látok ktoré unikajú, alebo majú potenciál unikáť do ŽP. Projekt a jeho navrhované riešenia sú v súlade s prioritami a cieľmi štátnej environmentálnej politiky SR. Projekt rieši sanačné opatrenia pri úplnom zastavení nedovolenej skládkovej činnosti na tejto nelegálnej skládke. Zabránenie ďalšieho znečistenia ŽP a ohrožovania zdravia ľudí.						
<i>Výstupy</i>	Odstránená - zrehabilitovaná skládka s nelegálne uloženým odpadom – čistá lokalita						
<i>Užívatelia</i>	Obyvatelia, návštevníci obce						
<i>Indikátory monitoringu</i>	Počet odstránených skládok s nelegálne uloženým odpadom v obci (1 ks) Zlepšenie stavu životného prostredia, zvýšenie ochrany CHVO Žitný ostrov Rast kvality životného prostredia – zníženie záťaže životného prostredia zneškodňovanými odpadmi						
<i>Zmluvné podmienky</i>	VO - výber dodávateľa						
<i>Riziká</i>	Neschválenie NFP, výber dodávateľa cez VO						
<i>Poznámky</i>	V štádiu úvah Realizácia je závislá od získania finančných prostriedkov						
Realizácia projektu							
<i>Fáza/milník</i>	<i>Súčinnosť iného odboru alebo subjektu</i>					<i>Termín</i>	
Sanácia skládky s nelegálne uloženým odpadom v obci Vrakúň						2023-2027	
Financovanie projektu							
<i>Druh výdavku</i>	<i>Termín</i>	<i>Náklady spolu (EUR)</i>	<i>z toho verejné zdroje</i>				<i>z toho súkromné zdroje</i>
			<i>EÚ</i>	<i>SR</i>	<i>VÚC</i>	<i>obec</i>	
Sanácia skládky s nelegálne uloženým odpadom v obci Vrakúň	2023-2027	100 000,-		95 000,-		5 000,-	
SPOLU		100 000,-		95 000,-		5 000,-	

Projektový zámer - strategická prioritná rozvojová oblasť / poradie – 5/3
Základné údaje o projektovom zámere č. 22

<i>Názov projektu</i>	Rozšírenie kanalizácie v obci Vrakúň - Kanalizácia Vrakúň - etapy III. až XI.						
<i>Garant</i>	Obec Vrakúň						
<i>Kontaktná osoba garanta</i>	Štefan Fazekas, starosta obce						
<i>Partneri garanta (spolupráca s ...)</i>							
<i>Začatie a ukončenie projektu (od -do)</i>	2022 – 2027						
<i>Stav projektu pred realizáciou</i>	Súčasný stav v čistení a odvádzaní odpadových vôd v obci Vrakúň nezodpovedá potrebám obce – nízka úroveň odkanalizovania obyvateľstva verejnou kanalizáciou – absencia rozsiahlej verejnej kanalizačnej siete v obci						
<i>Cieľ projektu</i>	Projekt rieši odkanalizovanie celej obce a zabezpečenie čistenia odpadových vôd. Vybudovanie verejnej kanalizačnej siete, od etapy III. až XI. už napojenej na ČOV v Dunajskej Strede. Odvádzanie a čistenie odpadových vôd verejnou kanalizáciou bez negatívnych dopadov na životné prostredie. Zvýšiť ochranu životného prostredia - vybudovaním verejnej kanalizácie obec vo významnej miere prispieva k ochrane ŽP (obec sa nachádza na území CHVO Žitný ostrov).						
<i>Výstupy</i>	Celoobecný kanalizačný systém [verejná kanalizačná sieť ako aj prípojky ku každej domácnosti a firme, s čistením odpadovej vody v Dunajskej Strede (cez Kostolné Kračany)]						
<i>Užívatelia</i>	Občania a firmy obce Vrakúň						
<i>Indikátory monitoringu</i>	Počet vybudovaných systémov verejnej kanalizácie (1 ks) Počet napojených domácností a organizácií na verejnú kanalizačnú sieť Ochrana podzemnej vody Zvýšenie ochrany životného prostredia – dosiahnutý pokrok v odvádzaní a čistení komunálnych odpadových vôd.						
<i>Zmluvné podmienky</i>	VO - výber dodávateľa						
<i>Riziká</i>	Neschválenie NFP, výber dodávateľa cez VO						
<i>Poznámky</i>	Spracovaná projektová dokumentácia na III. až XI. etap Získaná dotácia, Realizované VO						
Realizácia projektu							
<i>Fáza/míľnik</i>	<i>Súčinnosť iného odboru alebo subjektu</i>					<i>Termín</i>	
Rozšírenie kanalizácie v obci Vrakúň - Kanalizácia Vrakúň - etapy III. až XI.						2022-2027	
Financovanie projektu							
<i>Druh výdavku</i>	<i>Termín</i>	<i>Náklady spolu (EUR)</i>	<i>z toho verejných zdrojov</i>				<i>z toho súkromné zdroje</i>
			<i>EÚ</i>	<i>SR</i>	<i>VÚC</i>	<i>obec</i>	
Rozšírenie kanalizácie v obci Vrakúň - Kanalizácia Vrakúň - etapy III. až XI.	2022-2027	9 000 000,-	8 550 000,-	-	-	450 000,-	
SPOLU		9 000 000,-	8 550 000,-	-	-	450 000,-	

Projektový zámer - strategická prioritná rozvojová oblasť / poradie – 5/4
Základné údaje o projektovom zámere č. 23

<i>Názov projektu</i>	Rozšírenie verejnej zelene a revitalizácia verejných parkov						
<i>Garant</i>	Obec Vrakúň						
<i>Kontaktná osoba garanta</i>	Štefan Fazekas, starosta obce						
<i>Partneri garanta (spolupráca s ...)</i>							
<i>Začatie a ukončenie projektu (od -do)</i>	2022 – 2027						
<i>Stav projektu pred realizáciou</i>	Doplnenie zelene na verejných priestranstvách, najmä na ul. Hlavnej a Kračanskej Potreba eliminácie niektorých sprievodných javov v procesoch urbanizácie Nedostatok zelenej infraštruktúry, potreba adaptácie na zmenu klímy						
<i>Cieľ projektu</i>	Rozšírenie verejnej zelene - rozšíriť resp. doplniť verejnú zeleň o nové stromy, kríky, vedľa hlavnej cesty a miestnych komunikácií. Zvýšiť adaptačnú schopnosť a ekologickú stabilitu krajiny. Zlepšenie životného prostredia obyvateľov a návštevníkov obce, t. j. zlepšenie miestnej mikroklímy prostredníctvom výsadby a revitalizácie verejnej zelene vo vybraných lokalitách. Udržateľný manažment verejnej zelene. Odstránenie invázných druhov rastlín.						
<i>Výstupy</i>	Rozšírená a kvalitne udržiavaná verejná zeleň zabezpečujúca zvýšenie kvality životného prostredia						
<i>Užívatelia</i>	Obyvatelia obce, návštevníci obce						
<i>Indikátory monitoringu</i>	Rozšírený a revitalizovaný systém verejnej zelene (1 ks) Lepší vzhľad ulíc, skrášlenie obce, zlepšenie kvality životného prostredia Zvýšená atraktivita obce, výmera verejnej zelene v m ²						
<i>Zmluvné podmienky</i>	VO - výber dodávateľa						
<i>Riziká</i>	Neschválenie NFP, výber dodávateľa cez VO						
<i>Poznámky</i>	V štádiu úvah Realizácia je závislá od získania finančných prostriedkov						
Realizácia projektu							
<i>Fáza/míľnik</i>	<i>Súčinnosť iného odboru alebo subjektu</i>					<i>Termín</i>	
Rozšírenie verejnej zelene a revitalizácia verejných parkov						2022-2027	
Financovanie projektu							
<i>Druh výdavku</i>	<i>Termín</i>	<i>Náklady spolu (EUR)</i>	<i>z toho verejný zdroj</i>				<i>z toho súkromné zdroje</i>
			<i>EÚ</i>	<i>SR</i>	<i>VÚC</i>	<i>obec</i>	
Rozšírenie verejnej zelene a revitalizácia verejných parkov	2022-2027	100 000,-		50 000,-		50 000,-	
SPOLU		100 000,-		50 000,-		50 000,-	

Projektový zámer - strategická prioritná rozvojová oblasť / poradie – 5/5
Základné údaje o projektovom zámere č. 24

Názov projektu	Rekonštrukcia hlavného námestia – Nám. sv. Štefana						
Garant	Obec Vrakúň						
Kontaktná osoba garanta	Štefan Fazekas, starosta obce						
Partneri garanta (spolupráca s ...)							
Začatie a ukončenie projektu (od -do)	2023 – 2027						
Stav projektu pred realizáciou	Potreba zlepšenia vzhľadu centra obce, zvýšiť atraktivitu obce. Absencia atraktívneho a upraveného hlavného námestia – ústredného priestranstva obce. Aktuálny stav námestia nezodpovedá jeho reprezentačnému poslaniu.						
Cieľ projektu	Cieľom projektu je zvýšenie konkurencieschopnosti, zatraktívnenie centra obce prostredníctvom revitalizácie verejných priestranstiev, zlepšenie dostupnosti občianskej infraštruktúry pre obyvateľov a návštevníkov obce, zvýšenie kvality a bezpečnosti v centrálnej zóne obce. Vykrášiť hlavné námestie v obci pred budovou obecného úradu (a kultúrneho domu) a okolo sochy svätého Štefana. Umiestniť lavičky, odpadové koše, informačnú tabuľu, uložiť zámkovú dlažbu, vysadiť kvetiny. Súčasťou projektu bude úprava terénu, zatrávnenie, výsadba zelene a doplnenie revitalizovaného priestoru drobnou architektúrou. Oživenie námestia – obyvatelia a návštevníci obce získajú priestor na posedenie – realizáciou projektu sa vytvorí atraktívne centrálné verejné priestranstvo určené na zhromažďovanie občanov.						
Výstupy	Zrekonštruované Nám. sv. Štefana - obnovené hlavné námestie obce						
Užívatelia	Obyvatelia obce, návštevníci obce						
Indikátory monitoringu	Zlepšenie vzhľadu centra obce, zvýšenie atraktivity obce Rozloha zrekonštruovaného hlavného námestia v m ² Atraktívna oddychová zóna s primeranou drobnou architektúrou - zvýšenie estetickej hodnoty centra obce						
Zmluvné podmienky	VO - výber dodávateľa						
Riziká	Neschválenie NFP, výber dodávateľa cez VO						
Poznámky	V štádiu úvah Realizácia je závislá od získania finančných prostriedkov						
Realizácia projektu							
Fáza/milník	Súčasnosť iného odboru alebo subjektu					Termín	
Rekonštrukcia hlavného námestia – Nám. sv. Štefana						2023-2027	
Financovanie projektu							
Druh výdavku	Termín	Náklady spolu (EUR)	z toho verejných zdrojov				z toho súkromné zdroje
			EÚ	SR	VÚC	obec	
Rekonštrukcia hlavného námestia – Nám. sv. Štefana	2023-2027	500 000,-	475 000,-			25 000,-	
SPOLU		500 000,-	475 000,-			25 000,-	

Projektový zámer - strategická prioritná rozvojová oblasť / poradie – 5/6
Základné údaje o projektovom zámere č. 25

<i>Názov projektu</i>	Vodozádržné opatrenia – obec Vrakúň						
<i>Garant</i>	Obec Vrakúň						
<i>Kontaktná osoba garanta</i>	Štefan Fazekas, starosta obce						
<i>Partneri garanta (spolupráca s ...)</i>							
<i>Začatie a ukončenie projektu (od -do)</i>	2022 – 2027						
<i>Stav projektu pred realizáciou</i>	Chýbajúce odvodňovacie kanály, vodozádržné nádoby, odvodňovacie žľaby, odtokové kanály určené na odvádzanie dažďovej vody z ciest. Po spadnutí nadmerného množstva zrážok dažďová voda robí problémy v doprave v intraviláne, taktiež robí škody na majetku (napr. vytrvalý, resp. intenzívny dážď môže spôsobiť vytopenie budov).						
<i>Cieľ projektu</i>	Cieľom projektu je vybudovať zberný systém pre zrážkové vody a systém pre ich zadržanie / vsakovanie. Realizácia vodozádržných opatrení v intraviláne obce a zlepšiť prispôbenie sa zmene klímy na území obce (za účelom zadržovania dažďovej vody vsakovaním). Zníženie rizika povodní a negatívnych dôsledkov zmeny klímy. Zachytávanie, odvedenie dažďovej vody, zlepšenie kvality životného prostredia obce, vybudovanie vodozádržných nádrží. Zvýšiť zadržovanie vody v krajine. Podporiť vytváranie pestrých a odolných krajinných štruktúr adaptovaných na zmenené klimatické podmienky.						
<i>Výstupy</i>	Systém vodozádržných opatrení na zníženie rizika povodní a negatívnych dôsledkov zmeny klímy						
<i>Užívatelia</i>	Obyvatelia obce Vrakúň						
<i>Indikátory monitoringu</i>	Počet novovybudovaných systémov vodozádržných opatrení (1 ks) Zníženie rizika povodní a negatívnych dôsledkov zmeny klímy Zlepšenie životného prostredia v obci Rast kvality životného prostredia						
<i>Zmluvné podmienky</i>	VO - výber dodávateľa						
<i>Riziká</i>	Neschválenie NFP, výber dodávateľa cez VO						
<i>Poznámky</i>	V štádiu úvah Realizácia je závislá od získania finančných prostriedkov						
Realizácia projektu							
<i>Fáza/míľnik</i>	<i>Súčinnosť iného odboru alebo subjektu</i>					<i>Termín</i>	
Vodozádržné opatrenia – obec Vrakúň						2022-2027	
Financovanie projektu							
<i>Druh výdavku</i>	<i>Termín</i>	<i>Náklady spolu (EUR)</i>	<i>z toho verejný zdroj</i>				<i>z toho súkromné zdroje</i>
			<i>EÚ</i>	<i>SR</i>	<i>VÚC</i>	<i>obec</i>	
Vodozádržné opatrenia – obec Vrakúň	2022-2027	250 000,-	212 500,-	25 000,-		12 500,-	
SPOLU		250 000,-	212 500,-	25 000,-		12 500,-	

Projektový zámer - strategická prioritná rozvojová oblasť / poradie – 5/7
Základné údaje o projektovom zámere č. 26

Názov projektu	Rozšírenie využitia obnoviteľných zdrojov energie (OZE) v objektoch, ktoré sú v správe obce Vrakúň
Garant	Obec Vrakúň
Kontaktná osoba garanta	Štefan Fazekas, starosta obce
Partneri garanta (spolupráca s ...)	
Začatie a ukončenie projektu (od -do)	2022 – 2027
Stav projektu pred realizáciou	Potreba zvýšenia využitia obnoviteľných zdrojov energie, aktuálne slnečné kolektory sú rozmiestnené a využívané v 3 objektoch: Obecný úrad, Základná škola, Materská škola
Cieľ projektu	Zvyšovanie podielu OZE na výrobe tepla. Inštalácia zariadení na využitie obnoviteľných zdrojov energie v objektoch, ktoré sú v správe obce Vrakúň. Klimatické zmeny a rast cien fosílnych neobnoviteľných palív v poslednom roku posúva túto energetickú alternatívu do centr. environmentálnych a ekonomických priorit obce. Posilnenie diverzifikácie štruktúry využívaných energetických zdrojov.
Výstupy	Novovybudované systémy obnoviteľných zdrojov energie v objektoch, ktoré sú v správe obce Vrakúň
Užívatelia	Obyvatelia obce, užívatelia objektov využívajúcich OZE
Indikátory monitoringu	Rozšírený systém obnoviteľných zdrojov energie (1 ks) Počet novoinštalovaných zariadení na využitie obnoviteľných zdrojov energie v objektoch, ktoré sú v správe obce Vrakúň Zlepšenie kvality životného prostredia
Zmluvné podmienky	VO - výber dodávateľa
Riziká	Neschválenie NFP, výber dodávateľa cez VO
Poznámky	V štádiu úvah Realizácia je závislá od získania finančných prostriedkov

Realizácia projektu

Fáza/míľnik	Súčinnosť iného odboru alebo subjektu	Termín
Rozšírenie využitia obnoviteľných zdrojov energie (OZE) v objektoch, ktoré sú v správe obce Vrakúň		2022-2027

Financovanie projektu

Druh výdavku	Termín	Náklady spolu (EUR)	z toho verejné zdroje				z toho súkromné zdroje
			EÚ	SR	VÚC	obec	
Rozšírenie využitia obnoviteľných zdrojov energie (OZE) v objektoch, ktoré sú v správe obce Vrakúň	2022-2027	200 000,-	170 000,-	20 000,-		10 000,-	
SPOLU		200 000,-	170 000,-	20 000,-		10 000,-	

Príloha č. 3: Zoznam skratiek použitých v PHRSR

PHRSR – program hospodárskeho rozvoja a sociálneho rozvoja
SR – Slovenská republika
EÚ – Európska únia
CR – cestovný ruch
MSP – malé a stredné podniky
RD – rodinný dom
BD – bytový dom
MŠ – materská škola
ZŠ – základná škola
ÚPSVaR – Úrad práce, sociálnych vecí a rodiny
NPRVaV – Národný program rozvoja výchovy a vzdelávania
UoZ – Uchádzač o zamestnanie
TTSK – Trnavský samosprávny kraj
ŠÚ SR – Štatistický úrad SR
VÚC – vyšší územný celok
NFP – nenávratný finančný príspevok
VO – verejné obstarávanie

Príloha č. 4: Zoznam informačných zdrojov použitých v PHRSR

Návrh Vízie a stratégie rozvoja Slovenska do roku 2030 - dlhodobá stratégia udržateľného rozvoja Slovenskej republiky – Slovensko 2030 – nové znenie, Úrad vlády SR, 2020

Národná stratégia regionálneho rozvoja SR (schválený uznesením Vlády SR č. 222 zo 14. mája 2014)

Národná stratégia regionálneho a územného rozvoja Slovenskej republiky do roku 2030 (Úrad vlády SR, Sekcia regionálneho rozvoja)

Národný investičný plán Slovenskej republiky na roky 2018 – 2030, Ministerstvo investícií, regionálneho rozvoja a informatizácie SR

Stratégia hospodárskej politiky SR do roku 2030, Ministerstvo hospodárstva SR

Stratégia nízko-uhlíkového rozvoja SR do roku 2030 s výhľadom do roku 2050, Ministerstvo životného prostredia SR

Partnerská dohoda Slovenskej republiky na roky 2014 – 2020, 2014, Vláda SR

Partnerská dohoda Slovenskej republiky na roky 2021 – 2027, Ministerstvo investícií, regionálneho rozvoja a informatizácie Slovenskej republiky

Zelenšie Slovensko – Stratégia environmentálnej politiky Slovenskej republiky do roku 2030, Ministerstvo životného prostredia SR

Program predchádzania vzniku odpadu Slovenskej republiky na roky 2019 – 2025, Ministerstvo životného prostredia SR

Plán rozvoja verejných kanalizácií pre územie Slovenskej republiky na roky 2021 – 2027, Ministerstvo životného prostredia SR, 2019

Koncepcia územného rozvoja Slovenska 2001 (KURS 2001) v znení Zmien a doplnkov č. 1 KURS 2011, Ministerstvo dopravy a výstavby SR

Koncepcia mestského rozvoja Slovenskej republiky do roku 2030, Ministerstvo dopravy a výstavby SR

Plán obnovy a odolnosti SR, Ministerstvo financií SR

Moderné a úspešné Slovensko – Národný integrovaný reformný plán, Ministerstvo financií SR

Aktualizácia Strategického rámca starostlivosti o zdravie pre roky 2014 – 2030, Ministerstvo zdravotníctva SR

Aktualizácia Stratégie dlhodobej sociálno-zdravotnej starostlivosti v Slovenskej republike, Ministerstvo zdravotníctva SR

Programom hospodárskeho a sociálneho rozvoja Trnavského samosprávneho kraja na roky 2016 – 2023, Trnavský samosprávny kraj

Koncepcia rozvoja sociálnych služieb na území Trnavského samosprávneho kraja 2021–2023, Trnavský samosprávny kraj

Územný plán regiónu Trnavského samosprávneho kraja, 2015, Trnavský samosprávny kraj

Stratégia rozvoja cyklotrás a cyklodopravy v Trnavskom samosprávnom kraji na roky 2018 – 2022, Trnavský samosprávny kraj

Národná stratégia rozvoja cyklistickej dopravy a cykloturistiky v Slovenskej republike, 2013, Ministerstvo dopravy a výstavby Slovenskej republiky

Ministerstvo práce, sociálnych vecí a rodiny SR, Národná stratégia zamestnanosti Slovenskej republiky do roku 2020,

Zákon č. 539/2008 Z. z. o podpore regionálneho rozvoja

Zákon č. 448/2008 Z. z. Zákon o sociálnych službách a o zmene a doplnení zákona č. 455/1991 Zb. o živnostenskom podnikaní (živnostenský zákon) v znení neskorších predpisov

Zákon č. 543/2002 Z. z. Zákon o ochrane prírody a krajiny

Zákon č. 49/2002 Z. z. - Zákon o ochrane pamiatkového fondu
Zákon č. 245/2008 Z. z. Zákon o výchove a vzdelávaní (školský zákon) a o zmene a doplnení niektorých zákonov
Aktualizácia národnej stratégie regionálneho rozvoja Slovenskej republiky do 2030
Programové vyhlásenie vlády Slovenskej republiky na obdobie rokov 2020 – 2024, Vláda SR
Program odpadového hospodárstva SR na roky 2021– 2025, Ministerstvo životného prostredia SR
Plán udržateľnej mobility Trnavského samosprávneho kraja, 2021, Trnavský samosprávny kraj
Úrad podpredsedu vlády SR pre investície a informatizáciu: Metodika tvorby a implementácie programov hospodárskeho rozvoja a sociálneho rozvoja regiónov, programov rozvoja obcí a skupín obcí s uplatnením princípov udržateľného smart (inteligentného, rozumného) rozvoja, Metodika tvorby PHRSR 2020, verzia: 1.0.3
Výskumný ústav pôdozvedectva a ochrany pôdy, Bratislava, 2005: Klimatická zmena a jej možné dopady na pôdny fond Slovenska
Správa o stave životného prostredia Slovenskej republiky v roku 2019, Ministerstvo životného prostredia SR
Strategický plán rozvoja dopravy SR do roku 2030 – Fáza II, Ministerstvo dopravy a výstavby Slovenskej republiky
Stratégia adaptácie Slovenskej republiky na zmenu klímy, Ministerstvo životného prostredia SR
Národný program znižovania emisií, Ministerstvo životného prostredia SR
Národné priority rozvoja sociálnych služieb na roky 2021 – 2030, Ministerstvo práce, sociálnych vecí a rodiny SR
Ministerstvo životného prostredia Slovenskej republiky, Slovenská agentúra životného prostredia: Obehové hospodárstvo - budúcnosť rozvoja Slovenska, 2019
Strategický plán rozvoja dopravy SR do roku 2030, Ministerstvo dopravy a výstavby Slovenskej republiky
Dlhodobá stratégia obnovy fondu budov SR, 2020, Ministerstvo dopravy a výstavby Slovenskej republiky
Národný program znižovania emisií - Slovenská republika - podľa čl. 6 smernice Európskeho parlamentu a Rady (EÚ) 2016/2284 zo 14. decembra 2016 o znížení národných emisií určitých látok znečisťujúcich ovzdušie, ktorou sa mení smernica 2003/35/ES a zrušuje smernica 2001/81/ES
Stratégia rovnosti, inklúzie a participácie Rómov do roku 2030, Vláda Slovenskej republiky schválila uznesením č. 181/2021 dňa 7. apríla 2021
Národný program rozvoja výchovy a vzdelávania 2018 – 2027, Ministerstvo školstva, vedy, výskumu a športu Slovenskej republiky
Agenda 2030 - Správa o dosiahnutých výsledkoch v národných prioritách implementácie Agendy 2030, Ministerstvo investícií, regionálneho rozvoja a informatizácie Slovenskej republiky
Celoštátna stratégia ochrany a podpory ľudských práv v Slovenskej republike, Uznesenie Vlády SR č. 71/2015
Register mimovládnych neziskových organizácií <https://ives.minv.sk/rmno/>
Štátna ochrana prírody Slovenskej republiky (2018): Program starostlivosti o Chránené vtáčie územie Ostrovné lúky na roky 2018 – 2047
Zákon č. 305/2018 Z. z. Zákon o chránených oblastiach prirodzenej akumulácie vôd a o zmene a doplnení niektorých zákonov
Zákon č. 543/2002 Z. z. Zákon o ochrane prírody a krajiny

Ministerstvo ŽP SR, Slovenská agentúra životného prostredia: Správa o stave životného prostredia Slovenskej republiky v roku 2018 - Rozšírené hodnotenie kvality a starostlivosti ŽSR Zvýšenie priepustnosti trate Bratislava – Dunajská Streda – Komárno, Útvár hodnoty za peniaze, Ministerstvo financií SR, 2022 (https://www.mfsr.sk/files/archiv/78/Hodnotenie-ZSR-Zvysenie-priepustnosti-BA-DS-KN_20220429.pdf)

Predĺženie širokorozchodnej železničnej trate na území Slovenska s prepojením na územie Rakúska (<https://www.enviroportal.sk/sk/eia/detail/predlzenie-sirokorozchodnej-zeleznicnej-trate-na-uzemi-slovenska-s-pre>)

Hlavný banský úrad, <https://www.hbu.sk/bansky-register-a-zoznamy/zoznam-lozisk-neyvyradenych-nerastov/bratislava?cookieconsent=1>

Štátny geologický ústav Dionýza Štúra, <https://apl.geology.sk/radio/>

Územný plán obce Vrakúň (Územný plán obce Vrakúň – zmeny a doplnky č. 07)

Komunitný plán sociálnych služieb obce Vrakúň na obdobie 2018 – 2023

Pamiatkový úrad SR, <http://www.pamiatky.sk/>

www.statistics.sk

www.upsvar.sk

<http://www.sopsr.sk/web/>

<https://www.zakonypreludi.sk/zz/2002-543>

<https://www.zakonypreludi.sk/zz/2008-539>

<https://www.zakonypreludi.sk/zz/2008-245>

Register účtovných závierok <https://www.registeruz.sk/cruz-public/domain/accountingentity/simplesearch>

<https://finstat.sk/>

<http://www.arrabona.eu/>

<https://www.minv.sk/>

<https://www.mindop.sk/>

<https://www.mirri.gov.sk/index.html>

<https://www.employment.gov.sk/sk/>

<https://www.minedu.sk/>

<https://www.minzp.sk/>

<http://www.zmozo.sk/sk/o-zdruzeni>

<http://www.sopsr.sk/web/>

<https://www.enviroportal.sk/>

<http://www.telecom.gov.sk/index/index.php>

<http://www.mpsr.sk/>

<http://enviroportal.sk/informacny-system-zp/informacne-systemy-1>

<https://www.employment.gov.sk/sk/>

<http://www.zmozo.sk/sk/o-zdruzeni>

<http://www.sopsr.sk/web/>

<https://www.enviroportal.sk/>

<https://www.zmos.sk/>

<https://www.cvtisr.sk/>

<https://www.klatovskerameno.sk/o-kl%C3%A1tovskom-jazere>

<https://www.skhu.eu/>

<https://www.facebook.com/termalneKupaliskoTopolniky>

www.vrakun.sk

<https://envirozataze.enviroportal.sk/>

<https://www.geology.sk/geoinfoportal/mapovy-portal/registre-geofondu/skladky/>

<https://unsplash.com/>

